

**Informacja na posiedzenie Sejmiku Województwa Kujawsko-Pomorskiego
w dniu 24 września 2018 r. dotycząca realizacji prac nad
Audytem krajobrazowym dla województwa kujawsko-pomorskiego**

Ustawa z dnia 24 kwietnia 2015 r. o zmianie niektórych ustaw związanych ze wzmocnieniem narzędzi ochrony krajobrazu (Dz. U. poz.774, z późn. zm.), implementująca do prawa krajowego zapisy Europejskiej Konwencji Krajobrazowej, określiła mechanizmy ukierunkowane na ochronę i planowanie krajobrazu. Jednym z nich jest audyt krajobrazowy.

Zgodnie z przepisami art. 38b ust. 1 ustawy z dnia 27 marca 2003 r. o planowaniu i zagospodarowaniu przestrzennym (Dz.U. z 2017 r. poz. 1073, z późn. zm.) na organy samorządu województwa został nałożony obowiązek sporządzenia i uchwalenia audytu krajobrazowego nie rzadziej niż raz na 20 lat. Audyt krajobrazowy obejmie cały obszar województwa kujawsko-pomorskiego. Zakres problematyki audytu krajobrazowego określa art. 38a ww. ustawy o planowaniu i zagospodarowaniu przestrzennym. W ramach audytu zidentyfikowane zostaną w szczególności krajobrazy występujące na obszarze województwa, ich cechy charakterystyczne, ocena ich wartości oraz wskazane zostaną krajobrazy priorytetowe. Dla krajobrazów priorytetowych oraz dla wybranych form ochrony przyrody i krajobrazu audyt określa rekomendacje i wnioski dotyczące kształtowania i ochrony krajobrazów.

W audycie zostaną wskazane granice parków kulturowych, rezerwatów przyrody, parków krajobrazowych, obszarów chronionego krajobrazu, obiektów znajdujących się na listach Światowego Dziedzictwa UNESCO, obszarów Sieci Rezerwatów Biosfery UNESCO (MaB) lub obszarów i obiektów proponowanych do umieszczenia na tych listach. Celem audytu będzie wskazanie m.in. zagrożeń dla możliwości zachowania ww. obszarów i obiektów, rekomendacji i wniosków mających służyć ich ochronie oraz propozycji lokalnych form architektonicznych w obszarach krajobrazów priorytetowych.

Projekt audytu krajobrazowego sporządza zarząd województwa, a uchwała sejmik województwa. Termin sporządzenia pierwszej edycji audytów krajobrazowych i ich uchwalenia przez sejmiki województw został określony w ww. ustawie o zmianie niektórych ustaw w związku ze wzmocnieniem narzędzi ochrony krajobrazu na 3 lata od wejścia w życie tej ustawy, tj. na 11 września 2018 r. Obecnie pojawiły się propozycje zmiany ustawy i wyznaczenie czasu sporządzenia audytów na okres 3 lat od daty wejścia w życie rozporządzenia wykonawczego do ustawy.

Ustawa w art. 38a ust 6 zobowiązuje Radę Ministrów do wydania rozporządzenia w sprawie sporządzania audytów krajobrazowych, określającego w szczególności zakres i metodologię audytu krajobrazowego. Prace nad tym rozporządzeniem nie zostały jeszcze zakończone. Obecnie (wrzesień 2018 r.) projekt aktu po kolejnej weryfikacji ze strony

Departamentu Prawnego Ministerstwa Środowiska został przekazany do rozpatrzenia przez Stały Komitet Rady Ministrów.

Zarząd Województwa Kujawsko-Pomorskiego wyznaczył Kujawsko-Pomorskie Biuro Planowania Przestrzennego i Regionalnego we Włocławku jako jednostkę odpowiedzialną za wykonanie projektu audytu krajobrazowego dla województwa kujawsko-pomorskiego w ramach swoich zadań statutowych.

GDPIS

UCHWAŁA NR 7/235/17
ZARZĄDU WOJEWÓDZTWA KUJAWSKO-POMORSKIEGO
z dnia 22 lutego 2017 r.

w sprawie przystąpienia do sporządzenia projektu audytu krajobrazowego dla województwa kujawsko-pomorskiego oraz wyznaczenia jednostki odpowiedzialnej za wykonanie zadania

Na podstawie art. 41 ust. 1 ustawy z dnia 5 czerwca 1998 r. o samorządzie województwa (Dz. U. z 2016 r. poz. 486, z późn. zm.¹) oraz art. 38a ust. 1 i art. 38b ust. 1 ustawy z dnia 27 marca 2003 r. o planowaniu i zagospodarowaniu przestrzennym (Dz. U. z 2016 r. poz. 778, z późn. zm.²), uchwala się, co następuje:

§ 1. Przystępuje się do sporządzenia projektu audytu krajobrazowego dla województwa kujawsko-pomorskiego.

§ 2. Wyznacza się Kujawsko-Pomorskie Biuro Planowania Przestrzennego i Regionalnego we Włocławku jako jednostkę odpowiedzialną za wykonanie projektu audytu krajobrazowego dla województwa kujawsko-pomorskiego.

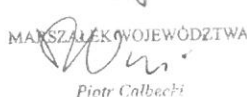
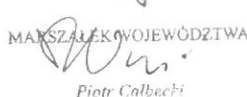
§ 3. Wykonanie uchwały powierza się Dyrektorowi Kujawsko-Pomorskiego Biura Planowania Przestrzennego i Regionalnego we Włocławku.

§ 4. Uchwała wchodzi w życie z dniem podjęcia.

Wicemarszałek Województwa


Mariusz Kurzywa (1)

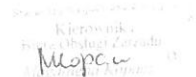
Wicemarszałek Województwa


Zbigniew Ostrawski (1)
MARSZAŁEK WOJEWÓDZTWA

Piotr Calbecti


Województwa Kujawsko-Pomorskiego (3)
Sławomir Kopyść

URZĄD MARSZAŁKOWSKI

22 LUT. 2017

Kierownik
Biura Obsługi Zarządu

Mopcu (3)

¹ Zmiany tekstu jednolitego wymienionej ustawy zostały ogłoszone w Dz. U. z 2016 r. poz. 1948 i poz. 2260.

² Zmiany tekstu jednolitego wymienionej ustawy zostały ogłoszone w Dz. U. z 2016 r. poz. 904, poz. 961, poz. 1250 i poz. 1579.

Kujawsko-Pomorskie Biuro Planowania Przestrzennego i Regionalnego we Włocławku, ze względu na swój potencjał kadrowy, doświadczenie w zakresie sporządzania analiz przestrzennych i posiadaną bazę informacyjną, jest jednostką organizacyjną samorządu województwa przygotowaną do sporządzenia audytu krajobrazowego dla województwa kujawsko-pomorskiego. Istotne jest, że prace nad audytem krajobrazowym zostaną

skorelowane z pracami nad projektem *Planu zagospodarowania przestrzennego województwa kujawsko-pomorskiego*.

Prace nad sporządzeniem audytu krajobrazowego dla województwa kujawsko-pomorskiego zostały podjęte mimo braku rozporządzenia wykonawczego. Prace są realizowane w oparciu o projekt rozporządzenia Rady Ministrów z dnia 23 marca 2018 r. w sprawie audytów krajobrazowych, który według zapewnień Generalnej Dyrekcji Ochrony Środowiska nie powinien ulec istotnym zmianom.

Gromadzone są bazy danych, pozyskiwane są dane zewnętrzne na potrzeby identyfikacji, delimitacji i waloryzacji krajobrazów, monitorowane są nieustannie działania prawne i merytoryczne na poziomie krajowym, jak też realizowane prace i publikacje naukowe dotyczące audytów krajobrazowych oraz prace realizowane w tym zakresie przez inne województwa. Biuro aktualizuje bazę informacyjną o obszarach wymagających uwzględnienia w audycie krajobrazowym, tj. granicach parków kulturowych, rezerwatów przyrody, parków krajobrazowych, obszarów chronionego krajobrazu, obiektów znajdujących się na listach Światowego Dziedzictwa UNESCO, obszarów Sieci Rezerwatów Biosfery UNESCO (MaB) lub obszarów i obiektów proponowanych do umieszczenia na tych listach. Dokonano analizy nowego podziału Polski na mezoregiony fizycznogeograficzne.

Rozpoczęto prace nad delimitacją obszaru województwa kujawsko-pomorskiego na jednostki krajobrazowe w poszczególnych mezoregionach z uwzględnieniem typów rzeźby oraz rodzajów pokrycia terenu. Wytypowano dwa mezoregiony jako testowe: Pojezierze Łasińskie i Równinę Inowrocławską, celem dopracowania jednolitej metody delimitacji dla całego obszaru województwa, które jest znacznie zróżnicowane pod względem fizycznogeograficznym.

Zakończenie prac nad delimitacją i wyznaczeniem jednostek krajobrazowych planowane jest do końca 2018 r. Następnie prace obejmą charakterystykę wydzielonych krajobrazów (określenie cech analitycznych: przyrodniczych, kulturowych i syntetycznych) oraz wypełnienie Kart Identyfikacji Krajobrazu (dla każdego wydzielonego krajobrazu). Zostaną ocenione wartości zidentyfikowanych krajobrazów, wytypowane krajobrazy priorytetowe i zidentyfikowane zagrożenia dla ich zachowania.



