

**UCHWAŁA NR 27/1329/18**  
**ZARZĄDU WOJEWÓDZTWA KUJAWSKO-POMORSKIEGO**  
**z dnia 11 lipca 2018 r.**

**w sprawie przeprowadzenia konsultacji projektu uchwały Sejmiku Województwa Kujawsko-Pomorskiego w sprawie Obszaru Chronionego Krajobrazu Północny Pas Rekreacyjny Miasta Bydgoszczy**

Na podstawie art. 41 ust. 2 pkt 1 ustawy z dnia 5 czerwca 1998 r. o samorządzie województwa (Dz. U. z 2018 r. poz. 913 i 1000), w związku z § 2 uchwały Nr XV/310/15 Sejmiku Województwa Kujawsko-Pomorskiego z dnia 21 grudnia 2015 r. w sprawie określenia szczegółowego sposobu konsultowania projektów aktów prawa miejscowego (Dz. Urz. Woj. Kuj.-Pom. poz. 4690), uchwała się, co następuje:

§ 1. Postanawia się skierować do konsultacji społecznych projekt uchwały Sejmiku Województwa Kujawsko-Pomorskiego w sprawie Obszaru Chronionego Krajobrazu Północny Pas Rekreacyjny Miasta Bydgoszczy, który stanowi załącznik do niniejszej uchwały.

§ 2. Konsultacje, o których mowa w § 1, będą przeprowadzone w formie przyjmowania uwag w wersji papierowej w Departamencie Środowiska Urzędu Marszałkowskiego Województwa Kujawsko-Pomorskiego w Toruniu.

§ 3. Konsultacje, o których mowa w § 1, przeprowadzone zostaną w terminie tygodnia od dnia zamieszczenia ogłoszenia w Biuletynie Informacji Publicznej na stronie internetowej Samorządu Województwa Kujawsko-Pomorskiego w zakładce: Środowisko/Informacje publiczne oraz portalu dla organizacji pozarządowych [www.ngo.kujawsko-pomorskie.pl](http://www.ngo.kujawsko-pomorskie.pl)

§ 4. Informacje o wynikach przeprowadzonych konsultacji wraz z zestawieniem uwag z uzasadnieniem ich przyjęcia lub odrzucenia zamieszczone będą w Biuletynie Informacji Publicznej na stronie internetowej Samorządu Województwa Kujawsko-Pomorskiego w zakładce: Środowisko/Informacje publiczne oraz portalu dla organizacji pozarządowych [www.ngo.kujawsko-pomorskie.pl](http://www.ngo.kujawsko-pomorskie.pl).

§ 5. Wykonanie uchwały powierza się Dyrektorowi Departamentu Środowiska.

§ 6. Uchwała wchodzi w życie z dniem podjęcia.

MARSZAŁEK WOJEWÓDZTWA

Wicemarszałek Województwa


*Dariusz Kurzawa* (1)

*Piotr Celiński*

Przewodnicząca Zarządu  
Województwa Kujawsko-Pomorskiego (1)

*Anna Jędrzejewska*

*Sławomir Kopyść* Zarządu  
Województwa Kujawsko-Pomorskiego (3)



starszy specjalista

*Agnieszka Huzakowska* (1)



## UZASADNIENIE

**1. Przedmiot regulacji:**

Przedmiotem regulacji jest przeprowadzenie konsultacji uchwały Sejmiku Województwa Kujawsko-Pomorskiego w sprawie przyjęcia projektu uchwały w sprawie Obszaru Chronionego Krajobrazu Północny Pas Rekreacyjny Miasta Bydgoszczy, która stanowić będzie akt prawa miejscowego.

**2. Podstawa prawna:**

Zgodnie z art. 41 ust. 2 pkt 1 ustawy z dnia 5 czerwca 1998 r. o samorządzie województwa (Dz. U. z 2018 r. poz. 913 i 1000), w związku z § 2 uchwały Nr XV/310/15 Sejmiku Województwa Kujawsko-Pomorskiego z dnia 21 grudnia 2015 r. w sprawie określenia szczegółowego sposobu konsultowania projektów aktów prawa miejscowego, Zarząd Województwa Kujawsko-Pomorskiego podejmuje decyzje w sprawie przeprowadzenia konsultacji projektów aktów prawa miejscowego w formie uchwały.

**3. Uzgodnienia wymagane przepisami prawa (łącznie z przepisami wewnętrznymi):**

Nie dotyczy.

**4. Uzasadnienie merytoryczne:**

Uchwałą Nr XV/310/15 Sejmiku Województwa Kujawsko-Pomorskiego z dnia 21 grudnia 2015 roku został określony szczegółowy sposób konsultowania projektów aktów prawa miejscowego.


Ustawa z dnia 24 kwietnia 2003 r. o działalności pożytku publicznego i o wolontariacie (Dz. U. z 2018 r. poz. 450, z późn. zm.) nałożyła w art. 5 ust. 5 obowiązek konsultowania z organizacjami pozarządowymi oraz podmiotami wymienionymi w art. 3 ust. 3 tej ustawy projektów aktów prawa miejscowego w dziedzinach dotyczących działalności statutowej tych organizacji.

Zgodnie z art. 4 ust.1 pkt 18 ww. ustawy określono strefę działań publicznych m. in. poprzez zadania w zakresie ekologii i ochrony zwierząt oraz ochrony dziedzictwa przyrodniczego. Uchwała Sejmiku Województwa Kujawsko-Pomorskiego w sprawie przyjęcia projektu uchwały w sprawie Obszaru Chronionego Krajobrazu Północny Pas Rekreacyjny Miasta Bydgoszczy służyć będzie ochronie terenów z wyróżniającym się krajobrazem o zróżnicowanych ekosystemach, wartościowych ze względu na możliwość zaspokajania potrzeb związanych z turystyką i wypoczynkiem lub pełnioną funkcją korytarzy ekologicznych.

Z tych względów podjęcie powyższej uchwały jest zasadne.

**5. Ocena skutków regulacji:**

Powyższa uchwała nie wywołuje żadnych skutków dla budżetu Województwa.





**UCHWAŁA NR XLVII/781/18**  
**SEJMIKU WOJEWÓDZTWA KUJAWSKO-POMORSKIEGO**  
**z dnia 25 czerwca 2018 r.**

**w sprawie przyjęcia projektu uchwały w sprawie Obszaru Chronionego Krajobrazu  
Północny Pas Rekreacyjny Miasta Bydgoszczy**

Na podstawie art. 23 ust. 2 i ust. 3 ustawy z dnia 16 kwietnia 2004 r. o ochronie przyrody (Dz. U. z 2018 r. poz. 142, 10 i 650) uchwała się, co następuje:

**§ 1.** Przyjmuje się projekt uchwały w sprawie Obszaru Chronionego Krajobrazu Północny Pas Rekreacyjny Miasta Bydgoszczy.

**§ 2.** Projekt uchwały, o którym mowa w § 1, stanowi załącznik do niniejszej uchwały.

**§ 3.** Przedmiotowy projekt uchwały przekazuje się do Rady Gminy Drzycim, Rady Gminy Jezewo, Rady Miejskiej w Świeciu, Rady Gminy Kamień Krajeński, Rady Gminy Kęsowo, Rady Gminy Mrocza, Rady Gminy Sępólno Krajeńskie, Rady Gminy Sośno, Rady Gminy Więcbork, Rady Gminy Dragacz, Rady Miejskiej w Nowem, Rady Gminy Warlubie, Rady Gminy Bukowiec, Rady Gminy Pruszcz, Rady Gminy Gostycyn, Rady Miejskiej w Koronowie, Rady Miejskiej w Mroczy, Rady Gminy Sicienko, Rady Gminy Sadki, Rady Miejskiej w Nakle nad Notecią, Rady Miejskiej w Kcyni, Rady Gminy Dąbrowa Biskupia, Rady Gminy Inowrocław, Rady Miejskiej w Gniewkowie, Rady Miasta Torunia, Rady Gminy Wielka Nieszawka, Rady Miejskiej Jabłonowo Pomorskie, Rady Gminy Grudziądz, Rady Gminy Gruta, Rady Miejskiej Łasin, Rady Gminy Świecie na Osą, Rady Gminy Rogóźno, Rady Gminy Zbiczno, Rady Gminy Ryńsk, Rady Miejskiej Radzyna Chełmińskiego, Rady Gminy Dębowa Łąka, Rady Gminy Golub-Dobrzyń, Rady Gminy Chełmża, Rady Gminy Płużnica, Rady Gminy Bytoń, Rady Gminy Topólka, Rady Miejskiej w Piotrkowie Kujawskim, Rady Gminy Lipno, Rady Gminy Wielgie, Rady Miejskiej w Lipnie, Rady Miejskiej w Skępem; Rady Gminy Skrwilno, Rady Gminy Rogowo, Radzie Miejskiej w Izbicy Kujawskiej, Rady Miejskiej w Janowcu Wielkopolskim, Rady Miejskiej w Szubinie, Rady Miejskiej w Żninie, Rady Miejskiej w Barcinie, Rady Gminy w Dąbrowie, Rady Gminy Gąsawa, Rady Miejskiej w Mogilnie, Rady Miejskiej w Strzelnie, Rady Gminy Jeziora Wielkie, Rady Gminy Białe Błota, Rady Gminy Nowa Wieś Wielka, Rady Gminy Rojewo, Rady Miejskiej w Solcu Kujawskim, Rady Miasta Bydgoszczy, Rady Gminy Brzuze, Rady Gminy Chrostkowo, Rady Gminy Kikół, Rady Gminy Zbójno, Rady Gminy Aleksandrowa Kujawskiego, Rady Gminy Bobrowniki, Rady Gminy Czernikowo, Rady Gminy Fabianki, Rady Gminy Lubanie, Rady Gminy Raciążek, Rady Gminy Waganiec, Rady Miejskiej Aleksandrowa Kujawskiego, Rady Miejskiej Ciechocinka, Rady Miejskiej Nieszawa, Rady Miejskiej w Grudziądzu, Rady Gminy Stolno, Rady Gminy Łubianka, Rady Gminy Łysomice, Rady Gminy Zławieś Wielka, Rady Gminy Osielsko, Rady Gminy Lubiewo, Rady Gminy Cekcyn, Rady Gminy Lniano, Rady Gminy Osie, Rady Gminy Śliwice, Rady Gminy Bartniczka, Rady Gminy Brodnica, Rady Miejskiej w Brodnicy, Rady Gminy Brzozie, Rady

Gminy Ciechocin, Rady Miejskiej w Górznie, Rady Miasta Golubia-Dobrzynia, Rady Miejskiej Jabłonowa Pomorskiego, Rady Miejskiej w Kowalewie Pomorskim, Rady Gminy Lubicz, Rady Gminy Obrowo, Rady Gminy Osiek, Rady Gminy Radomin, Rady Gminy Wąpielsk, Rady Gminy Bobrowo oraz Regionalnego Dyrektora Ochrony Środowiska w Bydgoszczy w celu uzgodnienia.

§ 4. Wykonanie uchwały powierza się Zarządowi Województwa Kujawsko-Pomorskiego.

§ 5. Uchwała wchodzi w życie z dniem podjęcia.

URZĄD MARSZAŁKOWSKI  
WOJEWÓDZTWA KUJAWSKO-POMORSKIEGO  
W TORUNIU  
Toruń 12. LIP. 2018  
Stwierdzam zgodność z oryginałem (7)  
starczy specjalista  
Agnieszka Huzakowska (1)

## UZASADNIENIE

### 1. Przedmiot regulacji:

Zakres regulacji dotyczy przyjęcia projektu uchwały w sprawie Obszaru Chronionego Krajobrazu Północny Pas Rekreacyjny Miasta Bydgoszczy.

### 2. Podstawa prawna:

- ustawa z dnia 16 kwietnia 2004 r. o ochronie przyrody (Dz. U. z 2018 r. poz. 142, 10 i 650):

Art. 23. 2. Wyznaczenie obszaru chronionego krajobrazu następuje w drodze uchwały sejmiku województwa, która określa jego nazwę, położenie, obszar, sprawującego nadzór, ustalenia dotyczące czynnej ochrony ekosystemów oraz zakazy właściwe dla danego obszaru chronionego krajobrazu lub jego części, wybrane spośród zakazów wymienionych w art. 24 ust. 1, wynikające z potrzeb jego ochrony. Likwidacja lub zmniejszenie obszaru chronionego krajobrazu następuje w drodze uchwały sejmiku województwa, wyłącznie z powodu bezpowrotnej utraty wyróżniającego się krajobrazu o zróżnicowanych ekosystemach i możliwości zaspokajania potrzeb związanych z turystyką i wypoczynkiem.

3. Projekty uchwał sejmiku województwa, o których mowa w ust. 2, wymagają uzgodnienia z właściwą miejscowo radą gminy oraz właściwym regionalnym dyrektorem ochrony środowiska.

### 3. Uzgodnienia wymagane przepisami prawa (łącznie z przepisami wewnętrznymi):

Zgodnie z art. 23 ust. 3 ustawy o ochronie przyrody, projekt uchwały, stanowiący załącznik do niniejszej uchwały, zostanie przedstawiony Radzie Gminy Drzycim, Radzie Gminy Jezewo, Radzie Miejskiej w Świeciu, Radzie Gminy Kamień Krajeński, Radzie Gminy Kęsowo, Radzie Gminy Mrocza, Radzie Gminy Sępólno Krajeńskie, Radzie Gminy Sośno, Radzie Gminy Więcbork, Radzie Gminy Dragacz, Radzie Miejskiej w Nowem, Radzie Gminy Warlubie, Radzie Gminy Bukowiec, Radzie Gminy Pruszcz, Radzie Gminy Gostycyn, Radzie Miejskiej w Koronowie, Radzie Miejskiej w Mroczy, Radzie Gminy Sicienko, Radzie Gminy Sadki, Radzie Miejskiej w Nakle nad Notecią, Radzie Miejskiej w Kcyni, Radzie Gminy Dąbrowa Biskupia, Radzie Gminy Inowrocław, Radzie Miejskiej w Gniewkowie, Radzie Miasta Torunia, Radzie Gminy Wielka Nieszawka, Radzie Miejskiej Jabłonowo Pomorskie, Radzie Gminy Grudziądz, Radzie Gminy Gruta, Radzie Miejskiej Łasin, Radzie Gminy Świecie na Osą, Radzie Gminy Rogóźno, Radzie Gminy Zbiczno, Radzie Gminy Ryńsk, Radzie Miejskiej Radzyna Chełmińskiego, Radzie Gminy Dębowa Łąka, Radzie Gminy Golub-Dobrzyń, Radzie Gminy Chełmża, Radzie Gminy Płużnica, Radzie Gminy Bytoń, Radzie Gminy Topólka, Radzie Miejskiej w Piotrkowie Kujawskim, Radzie Gminy Lipno, Radzie Gminy Wielgie, Radzie Miejskiej w Lipnie, Radzie Miejskiej w Skępem; Radzie Gminy Skrwilno, Radzie Gminy Rogowo, Radzie Miejskiej w Izbicy Kujawskiej, Radzie Miejskiej w Janowcu Wielkopolskim, Radzie Miejskiej w Szubinie, Radzie Miejskiej w Żninie, Radzie Miejskiej w Barcinie, Radzie Gminy w Dąbrowie, Radzie Gminy Gąsawa, Radzie Miejskiej w Mogilnie, Radzie Miejskiej w Strzelnie, Radzie Gminy Jeziora Wielkie, Radzie Gminy Białe Błota, Radzie Gminy Nowa Wieś Wielka, Radzie Gminy Rojewo, Radzie Miejskiej w Solcu Kujawskim, Radzie Miasta Bydgoszczy, Radzie Gminy Brzuze, Radzie Gminy Chrostkowo, Radzie Gminy Kikół, Radzie Gminy Zbójno, Radzie Gminy Aleksandrowa Kujawskiego, Radzie Gminy Bobrowniki, Radzie Gminy Czernikowo, Radzie Gminy Fabianki, Radzie Gminy Lubanie, Radzie Gminy Raciążek, Radzie Gminy Waganiec, Radzie Miejskiej Aleksandrowa Kujawskiego, Radzie Miejskiej Ciechocinka, Radzie Miejskiej Nieszawa, Radzie Miejskiej w Grudziądzu, Radzie Gminy Stolno, Radzie Gminy Łubianka, Radzie Gminy Łysomice, Radzie Gminy Zławieś Wielka,

Radzie Gminy Osielsko, Radzie Gminy Lubiewo, Radzie Gminy Cekcyn, Radzie Gminy Lniano, Radzie Gminy Osie, Radzie Gminy Śliwice, Radzie Gminy Bartniczka, Radzie Gminy Brodnica, Radzie Miejskiej w Brodnicy, Radzie Gminy Brzozie, Radzie Gminy Ciechocin, Radzie Miejskiej w Górznie, Radzie Miasta Golubia-Dobrzynia, Radzie Miejskiej Jabłonowa Pomorskiego, Radzie Miejskiej w Kowalewie Pomorskim, Radzie Gminy Lubicz, Radzie Gminy Obrowo, Radzie Gminy Osiek, Radzie Gminy Radomin, Radzie Gminy Wąpielsk, Radzie Gminy Bobrowo oraz Regionalnemu Dyrektorowi Ochrony Środowiska w Bydgoszczy w celu uzgodnienia.

#### **4. Uzasadnienie merytoryczne:**


Samorząd Województwa Kujawsko-Pomorskiego, zgodnie z ustawą z dnia 23 stycznia 2009 r. o zmianie niektórych ustaw w związku ze zmianami w organizacji i podziale zadań administracji publicznej w województwie (Dz. U. z 2009 r. Nr 92 poz.753), z dniem 1 sierpnia 2009 r. przejął kompetencje w zakresie obszarów chronionego krajobrazu. Jak wynika z art. 23 ust. 1 ustawy z dnia 16 kwietnia 2004 r. o ochronie przyrody (Dz. U. z 2018 r. poz. 142, 10 i 650), obszar chronionego krajobrazu obejmuje tereny chronione ze względu na wyróżniający się krajobraz o zróżnicowanych ekosystemach, wartościowe ze względu na możliwość zaspokajania potrzeb związanych z turystyką i wypoczynkiem lub pełnioną funkcją korytarzy ekologicznych.

Obszar Chronionego Krajobrazu Północnego Pasa Rekreacyjnego Miasta Bydgoszczy został pierwotnie powołany rozporządzeniem Wojewody Bydgoskiego nr 9/91 z dnia 14 czerwca 1991 r. w sprawie utworzenia 22 obszarów chronionego krajobrazu w województwie bydgoskim. Na podstawie art. 35 ust. 1 ustawy z dnia 23 stycznia 2009 r. o zmianie niektórych ustaw w związku ze zmianami w organizacji i podziale zadań administracji publicznej w województwie (Dz. U. z 2009 r. Nr 92, poz. 753 z późn. zm.) rozporządzenie z 1991 r. powołujące analizowany obszar straciło moc prawną i zostało zastąpione wpięrow uchwałą Nr VI/106/11 Sejmiku Województwa Kujawsko-Pomorskiego z dnia 21 marca 2011 r. w sprawie obszarów chronionego krajobrazu (Dz. Urz. Woj. Kujawsko-Pomorskiego Nr 99, poz. 793), a następnie uchwałą Nr X/255/15 Sejmiku Województwa Kujawsko-Pomorskiego z dnia 24 sierpnia 2015 r. w sprawie Obszaru Chronionego Krajobrazu Północnego Pasa Rekreacyjnego Miasta Bydgoszczy (Dz. Urz. Woj. Kujawsko-pomorskiego z 2015 r., poz. 2576). Wyrokiem z dnia 8 czerwca 2016 r. Wojewódzki Sąd Administracyjny w Bydgoszczy, po rozpatrzeniu skargi Wojewody Kujawsko-Pomorskiego stwierdził nieważność powyższej uchwały Sejmiku Województwa Kujawsko-Pomorskiego, a Naczelny Sąd Administracyjny orzeczeniem z dnia 18 października 2017 r. oddalił skargę kasacyjną Województwa Kujawsko-Pomorskiego od powyższego wyroku.

Konieczność korekty granic i ich doprecyzowania oraz sygnały z gmin położonych w przedmiotowym obszarze chronionego krajobrazu były przyczyną podjęcia prac nad przedmiotowym nowym aktem prawnym.

#### **5. Ocena skutków regulacji:**

Przyjęcie projektu uchwały w sprawie Obszaru Chronionego Krajobrazu Północnego Pasa Rekreacyjnego Miasta Bydgoszczy umożliwi, zgodnie z zapisem ustawowym, przedstawienie projektu do właściwej miejscowo rady gminy oraz właściwemu terytorialnie regionalnemu dyrektorowi ochrony środowiska w celu uzgodnienia.





PROJEKT

Załącznik do uchwały XLVII/781/18  
Sejmiku Województwa Kujawsko-Pomorskiego  
z dnia 25 czerwca 2018 r.

**UCHWAŁA NR .....**  
**SEJMIKU WOJEWÓDZTWA KUJAWSKO-POMORSKIEGO**  
**z dnia ..... 2018 r.**

w sprawie **Obszaru Chronionego Krajobrazu Północnego Pasa Rekreacyjnego Miasta Bydgoszczy**

Na podstawie art. 23 ust. 2 ustawy z dnia 16 kwietnia 2004 r. o ochronie przyrody (Dz. U. z 2018 r. poz. 142, 10 i 650) uchwała się, co następuje:

§ 1. 1 Wyznacza się Obszar Chronionego Krajobrazu Północnego Pasa Rekreacyjnego Miasta Bydgoszczy, zwany dalej „OChK Północnego Pasa Rekreacyjnego Miasta Bydgoszczy”.

2. Położenie i opis granic OChK Północnego Pasa Rekreacyjnego Miasta Bydgoszczy określa załącznik nr 1 do niniejszej uchwały.

§ 2. Mapa OChK Północnego Pasa Rekreacyjnego Miasta Bydgoszczy stanowi załącznik nr 2 do niniejszej uchwały.

§ 3. Wykaz współrzędnych punktów załamania granicy OChK Północnego Pasa Rekreacyjnego Miasta Bydgoszczy stanowi załącznik nr 3 do niniejszej uchwały.

§ 4. Ustalenia dotyczące czynnej ochrony ekosystemów na terenie OChK Północnego Pasa Rekreacyjnego Miasta Bydgoszczy polegają na:

1) w obrębie ekosystemów leśnych:

- a) utrzymanie ciągłości i trwałości ekosystemów leśnych, niedopuszczenie do ich nadmiernego użytkowania oraz fragmentacji,
- b) zachowanie i unaturalnianie istniejących ekosystemów leśnych,
- c) wykorzystywanie do odnowień gatunków właściwych dla danego siedliska, zaniechanie wykorzystywania gatunków obcych rodzimej florze i stopniowe ich usuwanie,
- d) ograniczanie stosowania w odnowieniach gatunków rodzimych ale będących poza granicami naturalnego zasięgu,
- e) utrzymywanie stref ekotonowych stanowiących bufor ochronny dla ekosystemów leśnych, urozmaicających krajobraz i charakteryzujących się zarazem dużą bioróżnorodnością,
- f) wykorzystanie lasów dla celów rekreacyjno - krajoznawczych i edukacyjnych w oparciu o wyznaczone szlaki turystyczne. Dążenie do odpowiedniego kształtowania i udostępniania szlaków turystycznych w celu skanalizowania ruchu i ograniczenia presji na siedliska leśne,
- g) prowadzenie racjonalnej gospodarki leśnej, w tym pozostawienie drzew dziuplastych i części obumarłych do całkowitego rozkładu, przy zachowaniu bezpieczeństwa,

- h) prowadzenie racjonalnej gospodarki łowieckiej, w szczególności poprzez dostosowanie liczebności populacji zwierząt łownych związanych z ekosystemami leśnymi do warunków środowiskowych,
  - i) zwalczanie szkodników owadzych i patogenów grzybowych poprzez zastosowanie metod mechanicznych lub biologicznych, stosowanie metod chemicznych tylko w przypadku braku alternatywy,
  - j) skracanie długości granic polno-leśnych w kompleksach lasów, poprzez zalesianie przyległych terenów rolnych w oparciu o istniejące uwarunkowania i możliwości.
- 2) w obrębie ekosystemów nieleśnych:
- a) preferowana ochrona roślin przed szkodnikami metodami biologicznymi zamiast chemicznych,
  - b) zachowanie śródpolnych oczek wodnych, zabagnień i podmokłości,
  - c) utrzymywanie terenów otwartych poprzez ograniczenie stosowania ogrodzeń mogących stanowić barierę dla migracji zwierząt oraz mogących stanowić dysonans w krajobrazie (zaleca się stosować materiały naturalne - drewno oraz kolorystykę nawiązującą do otoczenia),
  - d) wprowadzanie różnorodnych form zieleni na terenach zurbanizowanych.
- 3) w obrębie ekosystemów wodnych:
- a) zachowanie istniejących zbiorników wodnych oraz cieków z pasem roślinności okalającej,
  - b) retencjonowanie wód dla realizacji celów ekologicznych.
- 4) inne rekomendacje:
- a) zachowanie drożności korytarzy ekologicznych i korytarzy migracji dużych zwierząt poprzez m. in. ograniczanie zabudowy i zwiększanie lesistości,
  - b) rozwój turystyki przyrodniczej i edukacji ekologicznej.

§ 5. Na obszarze OChK Północnego Pasa Rekreacyjnego Miasta Bydgoszczy, wprowadza się następujące zakazy:

- 1) zabijania dziko występujących zwierząt, niszczenia ich nor, legowisk, innych schronień i miejsc rozrodu oraz tarlisk, złożonej ikry, z wyjątkiem amatorskiego połowu ryb oraz wykonywania czynności związanych z racjonalną gospodarką rolną, leśną, rybacką i łowiecką;
- 2) realizacji przedsięwzięć mogących znacząco oddziaływać na środowisko w rozumieniu przepisów ustawy z dnia 3 października 2008 r. o udostępnianiu informacji o środowisku i jego ochronie, udziale społeczeństwa w ochronie środowiska oraz o ocenach oddziaływania na środowisko;
- 3) likwidowania i niszczenia zadrzewień śródpolnych, przydrożnych i nadwodnych, jeżeli nie wynikają one z potrzeby ochrony przeciwpowodziowej i zapewnienia bezpieczeństwa ruchu drogowego lub wodnego lub budowy, odbudowy, utrzymania, remontów lub naprawy urządzeń wodnych;
- 4) wykonywania prac ziemnych trwale zniekształcających rzeźbę terenu, z wyjątkiem prac związanych z zabezpieczeniem przeciwsztormowym, przeciwpowodziowym lub przeciwsuwiskowym lub utrzymaniem, budową, odbudową, naprawą lub remontem urządzeń wodnych;
- 5) dokonywania zmian stosunków wodnych, jeżeli służą innym celom niż ochrona przyrody

lub zrównoważone wykorzystanie użytków rolnych i leśnych oraz racjonalna gospodarka wodna lub rybacka;

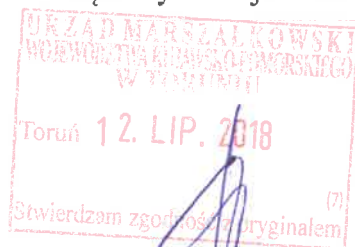
- 6) likwidowania naturalnych zbiorników wodnych, starorzeczy i obszarów wodno-błotnych;
- 7) budowania nowych obiektów budowlanych w pasie szerokości 100 m od:
  - a) linii brzegów rzek, jezior i innych naturalnych zbiorników wodnych,
  - b) zasięgu lustra wody w sztucznych zbiornikach wodnych usytuowanych na wodach płynących przy normalnym poziomie piętrzenia określonym w pozwoleniu wodnoprawnym,  
o którym mowa w art. 389 pkt 1 ustawy z dnia 20 lipca 2017 r. - Prawo wodne  
- z wyjątkiem urządzeń wodnych oraz obiektów służących prowadzeniu racjonalnej gospodarki rolnej, leśnej lub rybackiej.

§ 6. Nadzór nad Obszarem Chronionego Krajobrazu Północnego Pasa Rekreacyjnego Miasta Bydgoszczy sprawuje Marszałek Województwa Kujawsko-Pomorskiego.

§ 7. Wykonanie uchwały powierza się Zarządowi Województwa Kujawsko-Pomorskiego.

§ 8. Traci moc uchwała Nr VI/106/11 Sejmiku Województwa Kujawsko-Pomorskiego z dnia 21 marca 2011 r. w sprawie Obszarów Chronionego Krajobrazu w części (zał. nr 10) dotyczącej Obszaru Chronionego Krajobrazu Północny Pas Rekreacyjny Miasta Bydgoszczy (Dz. Urz. Woj. Kujawsko-Pomorskiego Nr 99, poz. 793).

§ 9. Uchwała wchodzi w życie po upływie 14 dni od dnia ogłoszenia w Dzienniku Urzędowym Województwa Kujawsko-Pomorskiego.



starszy specjalista

(1)

*Agnieszka Huczkowska*

## UZASADNIENIE

### 1. Przedmiot regulacji:

Zakres regulacji dotyczy przyjęcia uchwały w sprawie Obszaru Chronionego Krajobrazu Północnego Pasa Rekreacyjnego Miasta Bydgoszczy.

### 2. Podstawa prawna:

- ustawa z dnia 16 kwietnia 2004 r. o ochronie przyrody (Dz. U. z 2018 r. poz. 142, 10 i 650):

Art. 23. 2. Wyznaczenie obszaru chronionego krajobrazu następuje w drodze uchwały sejmiku województwa, która określa jego nazwę, położenie, obszar, sprawującego nadzór, ustalenia dotyczące czynnej ochrony ekosystemów oraz zakazy właściwe dla danego obszaru chronionego krajobrazu lub jego części, wybrane spośród zakazów wymienionych w art. 24 ust. 1, wynikające z potrzeb jego ochrony. Likwidacja lub zmniejszenie obszaru chronionego krajobrazu następuje w drodze uchwały sejmiku województwa, wyłącznie z powodu bezpowrotnej utraty wyróżniającego się krajobrazu o zróżnicowanych ekosystemach i możliwości zaspokajania potrzeb związanych z turystyką i wypoczynkiem.

3. Projekty uchwał sejmiku województwa, o których mowa w ust. 2, wymagają uzgodnienia z właściwą miejscowo radą gminy oraz właściwym regionalnym dyrektorem ochrony środowiska.

### 3. Konsultacje wymagane przepisami prawa (łącznie z przepisami wewnętrznymi):

Zgodnie z art. 23 ust. 3 ustawy o ochronie przyrody, projekt uchwały, stanowiący załącznik do niniejszej uchwały, zostanie przedstawiony Radzie Gminy Drzycim, Radzie Gminy Jezewo, Radzie Miejskiej w Świeciu, Radzie Gminy Kamień Krajeński, Radzie Gminy Kęsowo, Radzie Gminy Mrocza, Radzie Gminy Sępólno Krajeńskie, Radzie Gminy Sośno, Radzie Gminy Więcbork, Radzie Gminy Dragacz, Radzie Miejskiej w Nowem, Radzie Gminy Warlubie, Radzie Gminy Bukowiec, Radzie Gminy Pruszcz, Radzie Gminy Gostycyn, Radzie Miejskiej w Koronowie, Radzie Miejskiej w Mroczy, Radzie Gminy Sicienko, Radzie Gminy Sadki, Radzie Miejskiej w Nakle nad Notecią, Radzie Miejskiej w Kcyni, Radzie Gminy Dąbrowa Biskupia, Radzie Gminy Inowrocław, Radzie Miejskiej w Gniewkowie, Radzie Miasta Torunia, Radzie Gminy Wielka Nieszawka, Radzie Miejskiej Jabłonowo Pomorskie, Radzie Gminy Grudziądz, Radzie Gminy Gruta, Radzie Miejskiej Łasin, Radzie Gminy Świecie na Osą, Radzie Gminy Rogóźno, Radzie Gminy Zbiczno, Radzie Gminy Ryńsk, Radzie Miejskiej Radzyna Chełmińskiego, Radzie Gminy Dębowa Łąka, Radzie Gminy Golub-Dobrzyń, Radzie Gminy Chełmża, Radzie Gminy Płużnica, Radzie Gminy Bytoń, Radzie Gminy Topólka, Radzie Miejskiej w Piotrkowie Kujawskim, Radzie Gminy Lipno, Radzie Gminy Wielgie, Radzie Miejskiej w Lipnie, Radzie Miejskiej w Skępem; Radzie Gminy Skrwilno, Radzie Gminy Rogowo, Radzie Miejskiej w Izbicy Kujawskiej, Radzie Miejskiej w Janowcu Wielkopolskim, Radzie Miejskiej w Szubinie, Radzie Miejskiej w Żninie, Radzie Miejskiej w Barcinie, Radzie Gminy w Dąbrowie, Radzie Gminy Gąsawa, Radzie Miejskiej w Mogilnie, Radzie Miejskiej w Strzelnie, Radzie Gminy Jeziora Wielkie, Radzie Gminy Białe Błota, Radzie Gminy Nowa Wieś Wielka, Radzie Gminy Rojewo, Radzie Miejskiej w Solcu Kujawskim, Radzie Miasta Bydgoszczy, Radzie Gminy Brzuze, Radzie Gminy Chrostkowo, Radzie Gminy Kikół, Radzie Gminy Zbójno, Radzie Gminy Aleksandrowa Kujawskiego, Radzie Gminy Bobrowniki, Radzie Gminy Czernikowo, Radzie Gminy Fabianki, Radzie Gminy Lubanie, Radzie Gminy Raciążek, Radzie Gminy Waganiec, Radzie Miejskiej Aleksandrowa Kujawskiego, Radzie Miejskiej

Ciechocinka, Radzie Miejskiej Nieszawa, Radzie Miejskiej w Grudziądzu, Radzie Gminy Stolno, Radzie Gminy Łubianka, Radzie Gminy Łysomice, Radzie Gminy Zławieś Wielka, Radzie Gminy Osielsko, Radzie Gminy Lubiewo, Radzie Gminy Cekcyn, Radzie Gminy Lniano, Radzie Gminy Osie, Radzie Gminy Śliwice, Radzie Gminy Bartniczka, Radzie Gminy Brodnica, Radzie Miejskiej w Brodnicy, Radzie Gminy Brzozie, Radzie Gminy Ciechocin, Radzie Miejskiej w Górznie, Radzie Miasta Golubia-Dobrzynia, Radzie Miejskiej Jabłonowa Pomorskiego, Radzie Miejskiej w Kowalewie Pomorskim, Radzie Gminy Lubicz, Radzie Gminy Obrowo, Radzie Gminy Osiek, Radzie Gminy Radomin, Radzie Gminy Wąpielsk, Radzie Gminy Bobrowo oraz Regionalnemu Dyrektorowi Ochrony Środowiska w Bydgoszczy w celu uzgodnienia – punkt ten zostanie uzupełniony po przeprowadzeniu procesu uzgodnień.

#### **4. Uzasadnienie merytoryczne:**

Samorząd Województwa Kujawsko-Pomorskiego, zgodnie z ustawą z dnia 23 stycznia 2009 r. o zmianie niektórych ustaw w związku ze zmianami w organizacji i podziale zadań administracji publicznej w województwie (Dz. U. z 2009 r. Nr 92 poz.753), z dniem 1 sierpnia 2009 r. przejął kompetencje w zakresie obszarów chronionego krajobrazu. Jak wynika z art. 23 ust. 1 ustawy z dnia 16 kwietnia 2004 r. o ochronie przyrody (Dz. U. z 2018 r. poz. 142, 10 i 650), obszar chronionego krajobrazu obejmuje tereny chronione ze względu na wyróżniający się krajobraz o zróżnicowanych ekosystemach, wartościowe ze względu na możliwość zaspokajania potrzeb związanych z turystyką i wypoczynkiem lub pełnią funkcję korytarzy ekologicznych.

Obszar Chronionego Krajobrazu Północnego Pasa Rekreacyjnego Miasta Bydgoszczy został pierwotnie powołany rozporządzeniem Wojewody Bydgoskiego nr 9/91 z dnia 14 czerwca 1991 r. w sprawie utworzenia 22 obszarów chronionego krajobrazu w województwie bydgoskim. Na podstawie art. 35 ust. 1 ustawy z dnia 23 stycznia 2009 r. o zmianie niektórych ustaw w związku ze zmianami w organizacji i podziale zadań administracji publicznej w województwie (Dz. U. z 2009 r. Nr 92, poz. 753 z późn. zm.) rozporządzenie z 1991 r. powołujące analizowany obszar straciło moc prawną i zostało zastąpione w pierw. uchwałą Nr VI/106/11 Sejmiku Województwa Kujawsko-Pomorskiego z dnia 21 marca 2011 r. w sprawie obszarów chronionego krajobrazu (Dz. Urz. Woj. Kujawsko-Pomorskiego Nr 99, poz. 793), a następnie uchwałą Nr X/255/15 Sejmiku Województwa Kujawsko-Pomorskiego z dnia 24 sierpnia 2015 r. w sprawie Obszaru Chronionego Krajobrazu Północnego Pasa Rekreacyjnego Miasta Bydgoszczy (Dz. Urz. Woj. Kujawsko-pomorskiego z 2015 r., poz. 2576). Wyrokiem z dnia 8 czerwca 2016 r. Wojewódzki Sąd Administracyjny w Bydgoszczy, po rozpatrzeniu skargi Wojewody Kujawsko-Pomorskiego stwierdził nieważność powyższej uchwały Sejmiku Województwa Kujawsko-Pomorskiego, a Naczelny Sąd Administracyjny orzeczeniem z dnia 18 października 2017 r. oddalił skargę kasacyjną Województwa Kujawsko-Pomorskiego od powyższego wyroku.

Troszcząc się o zrównoważony rozwój całego województwa, w tym także na obszarach chronionego krajobrazu oraz mając też na względzie potrzeby zgłaszane przez podmioty gospodarcze, samorządy gminne i mieszkańców opracowano dla przedmiotowego obszaru chronionego krajobrazu dokumentację w zakresie oceny zachowania i wartości krajobrazów wyróżnionych z elementami audytu krajobrazowego. Wykonane prace polegały m. in. na doprecyzowaniu granicy Obszaru Chronionego Krajobrazu Północnego Pasa Rekreacyjnego Miasta Bydgoszczy w taki sposób aby nawiązywała ona do działek ewidencyjnych lub innych elementów charakterystycznych w terenie. Korekty zachodniej granicy OChK do wewnątrz obszaru dokonano na obszarach leśnych położonych na wschód od msc. Czarnówczyn (gmina Osielsko), tak aby przebieg granicy OChK nawiązywał do

przebiegu granicy Nadwiślańskiego Parku Krajobrazowego i aby te dwie formy ochrony przyrody nie pokrywały się terytorialnie. W wyniku bezpowrotnej utraty wyróżniającego się krajobrazu o zróżnicowanych ekosystemach i możliwości zaspokajania potrzeb związanych z turystyką i wypoczynkiem dokonano korekty wschodniej granicy OChK wyłączając z jego obszaru tereny przekształcone antropogenicznie i poddane silnej presji zabudowy położone w północnej części miasta Bydgoszczy - osiedle Przylesie oraz tereny położone na zachód od niego aż do ulicy Jasinieckiej.

Należy podkreślić, iż na obszarach chronionego krajobrazu powinny obowiązywać ograniczenia właściwe dla danego obszaru, czy też dla jego części, wybrane spośród zakazów, o których mowa w ustawie o ochronie przyrody, a wynikające z potrzeby właściwej ich ochrony. Przy wprowadzaniu przedmiotowych zakazów należy się kierować konstytucyjną zasadą proporcjonalności, zawartą w art. 31 ust. 3 Konstytucji Rzeczypospolitej Polskiej z dnia 2 kwietnia 1997 r. (Dz. U. Nr 78, poz. 483, z późn. zm.), stanowiącą, iż ograniczenia w zakresie korzystania z konstytucyjnych wolności i praw mogą być ustanawiane tylko w ustawie i tylko wtedy, gdy są konieczne w demokratycznym państwie dla jego bezpieczeństwa lub porządku publicznego, bądź dla ochrony środowiska, zdrowia i moralności publicznej, albo wolności i praw innych osób. Zasada proporcjonalności nakazuje organom władzy publicznej użycie jedynie takich środków, które są niezbędne dla osiągnięcia konkretnego celu. Cel ten natomiast ma służyć społeczeństwu oraz powinien być osiągnięty zgodnie z zasadą zrównoważonego rozwoju. Zrównoważony rozwój, zgodnie z art. 3 pkt 50 ustawy z dnia 27 kwietnia 2001 r., Prawo ochrony środowiska (Dz. U. z 2017 r. poz. 519, z późn. zm.), to taki rozwój społeczno-gospodarczy, w którym następuje proces integrowania działań politycznych, gospodarczych i społecznych, z zachowaniem równowagi przyrodniczej oraz trwałości podstawowych procesów przyrodniczych, w celu zagwarantowania możliwości zaspokajania podstawowych potrzeb poszczególnych społeczności lub obywateli zarówno współczesnego pokolenia, jak i przyszłych pokoleń. Powyższa zasada stosowana w odniesieniu do stanowienia zakazów, jakie mają obowiązywać w obszarach chronionego krajobrazu wymaga, aby ograniczenia miały swoje merytoryczne umocowanie i wynikały z rzeczywistej potrzeby ochrony danego obszaru lub jego części.

Kierując się ww. konstytucyjną zasadą proporcjonalności oraz zasadą zrównoważonego rozwoju, w niniejszej uchwale, nie zastosowano zapisu dotyczącego obowiązywania bezwzględnego zakazu jakim jest: zakaz wydobywania do celów gospodarczych skał, w tym torfu, oraz skamieniałości, w tym kopalnych szczątków roślin i zwierząt, a także minerałów i bursztynu. Uznano, iż wprowadzenie tego zakazu nie jest konieczne dla zachowania ochrony ekosystemów Obszaru Chronionego Krajobrazu Północnego Pasa Rekreacyjnego Miasta Bydgoszczy, w tym: zachowania różnorodności biologicznej siedlisk, prowadzenia racjonalnej gospodarki leśnej, polegającej na zachowaniu różnorodności biologicznej siedlisk.

Ponadto nie zastosowano obowiązywania bezwzględnego zakazu jakim jest: zakaz lokalizowania obiektów budowlanych w pasie szerokości 200 m od linii brzegów klifowych oraz w pasie technicznym brzegu morskiego, gdyż na terytorium Obszaru Chronionego Krajobrazu Północnego Pasa Rekreacyjnego Miasta Bydgoszczy nie występują tereny położone w pasie szerokości 200 m od linii brzegów klifowych oraz w pasie technicznym brzegu morskiego.

Zgodnie z treścią rozporządzenia Ministra Środowiska z dnia 11 września 2012 r. w sprawie centralnego rejestru form ochrony przyrody (Dz. U. poz. 1080), dane określające obszar chronionego krajobrazu, winny być sporządzone zgodnie z wytycznymi przyjętymi w rozporządzeniu, tj. określeniem jego powierzchni i opisem jego wartości przyrodniczej oraz modelem pojęciowym danych przestrzennych, określającym strukturę oraz dokładność bazy geometrycznej tej formy ochrony przyrody. Zatem wykonanie opracowania wiązało się z koniecznością uszczegółowienia (doprecyzowania) przebiegu granic Obszaru Chronionego

Krajobrazu Północnego Pasa Rekreacyjnego Miasta Bydgoszczy.

Zgodnie z uchwałą Nr VI/106/11 Sejmiku Województwa Kujawsko-Pomorskiego z dnia 21 marca 2011 r. w sprawie obszarów chronionego krajobrazu (zał. nr 10) powierzchnia Obszaru Chronionego Krajobrazu Północnego Pasa Rekreacyjnego Miasta Bydgoszczy wynosi 2 640,00 ha, a po weryfikacji przebiegu granic oraz włączeń terenów powierzchnia będzie wynosiła 2 132,38 ha. Różnica wielkości powierzchni między powierzchnią zapisaną w obowiązującej uchwale Sejmiku, a powierzchnią obliczoną po korekcie granicy i doprecyzowaniu jej przebiegu w szczególności do granic działek ewidencyjnych, wynika również z precyzyjnego pomiaru w oparciu o program GIS na bazie pliku źródłowego z granicami gmin (Państwowy Rejestr Granic PRG), który zapewne był inny niż ten w oparciu o który dokonywano wcześniejszego pomiaru. Konieczność opracowania przedmiotowego wykazu współrzędnych punktów załamania granic według określonej metodyki wynika z treści rozporządzenia Ministra Środowiska z dnia 11 września 2012 r. w sprawie centralnego rejestru form ochrony przyrody (Dz. U. poz. 1080),

Dane dotyczące powierzchni Obszaru wyrażone są w hektarach z dokładnością do dwóch miejsc po przecinku, zgodnie z treścią rozporządzenia Prezesa Rady Ministrów z dnia 5 lutego 2014 roku w sprawie określenia wzorów formularzy sprawozdawczych, objaśnień co do sposobu ich wypełniania oraz wzorów kwestionariuszy i ankiet statystycznych stosowanych w badaniach statystycznych ustalonych w programie badań statystycznych statystyki publicznej na rok 2014 (Dz. U. poz. 415, z późn. zm.).

W niniejszej uchwale dokonano także uaktualnienia opisu tekstowego przebiegu granic Obszaru Chronionego Krajobrazu Północnego Pasa Rekreacyjnego Miasta Bydgoszczy, doprecyzowując jej przebieg i szczegółowość w porównaniu do opisu zawartego w uchwale Nr VI/106/11 Sejmiku Województwa Kujawsko-Pomorskiego z dnia 21 marca 2011 r. (zał. nr 10).

Mając na uwadze powyższe wskazane jest podjęcie nowej uchwały w sprawie Obszaru Chronionego Krajobrazu Północnego Pasa Rekreacyjnego Miasta Bydgoszczy. Przyjęcie tej uchwały w dalszym ciągu umożliwi skuteczne kształtowanie polityki ekologicznej i racjonalne zarządzanie zasobami przyrodniczymi, w kontekście m.in. ustaleń dotyczących czynnej ochrony ekosystemów, katalogu obowiązujących zakazów oraz odstępstw od tych zakazów, obowiązujących na terenie obszaru chronionego krajobrazu. Przyjęty w niniejszej uchwale zmieniony katalog zakazów nie narusza właściwej ochrony wyróżniających się krajobrazów o zróżnicowanych ekosystemach, wartościowych ze względu na możliwość zaspokajania potrzeb związanych z turystyką i wypoczynkiem lub pełnioną funkcją korytarzy ekologicznych, jak również kształtowania i ochrony krajobrazów priorytetowych.

## **5. Ocena skutków regulacji:**

Podjęcie uchwały w sprawie Obszaru Chronionego Krajobrazu Północnego Pasa Rekreacyjnego Miasta Bydgoszczy umożliwi indywidualne kształtowanie polityki ekologicznej i racjonalne zarządzanie zasobami przyrodniczymi, w kontekście m.in. ustaleń dotyczących czynnej ochrony ekosystemów, katalogu obowiązujących zakazów oraz odstępstw od tych zakazów obowiązujących na terenie obszaru chronionego krajobrazu, zapewniając jednocześnie utrzymanie właściwego stanu środowiska przyrodniczego, kulturowego oraz właściwej ochrony krajobrazu, zgodnie z zasadą zrównoważonego rozwoju. Ponadto uchwała ta pozwoli spełnić istotne wymogi formalne określone w rozporządzeniu Ministra Środowiska z dnia 11 września 2012 r. w sprawie centralnego rejestru form ochrony przyrody (Dz.U. poz. 1080). Z dniem wejścia w życie niniejszej uchwały, traci moc uchwała Nr VI/106/11 Sejmiku Województwa Kujawsko-Pomorskiego z dnia 21 marca 2011 r. w sprawie obszarów chronionego krajobrazu (zał. nr 10 - Obszar Chronionego Krajobrazu Północnego Pasa Rekreacyjnego Miasta Bydgoszczy) - Dz. Urz. Woj. Kujawsko-Pomorskiego Nr 99, poz. 793).





**1. Nazwa:** Obszar Chronionego Krajobrazu Północnego Pasa Rekreacyjnego Miasta Bydgoszczy

**2. Cel ochrony:**

Obszar Chronionego Krajobrazu Północnego Pasa Rekreacyjnego Miasta Bydgoszczy powołany został przede wszystkim ze względu na niezwykle atrakcyjne walory krajobrazowe terenu położonego na granicy Pradoliny Toruńsko-Eberswaldzkiej i Wysoczyzny Świeckiej. Wyraża się to w występowaniu m.in. wielorakich form morfologicznych, licznych terenów źródłiskowych i zróżnicowanych zbiorowisk leśnych z licznymi okazami starodrzewia. Las Gdański to teren ujęć wód podziemnych dla miasta Bydgoszczy, a Leśny Park Kultury i Wypoczynku w Myślicinku - miejscem wypoczynku, rekreacji i edukacji. Na chronionym obszarze odnotowano występowanie szeregu gatunków zwierząt rzadkich i chronionych, np. dzięcioła czarnego, dzięcioła średniego, gąsiorka, rybitwy rzecznej i puszczyka.

**3. Położenie i charakterystyka:**

Obszar w większości obejmuje lasy i składa się z dwóch części. Część południowa leży na terenie Pradoliny Toruńsko-Eberswaldzkiej, a część północna na obszarze Wysoczyzny Świeckiej. Obszar charakteryzuje wielorakość form morfologicznych obejmujących tereny źródłiskowe, m.in. Strugi Myślicieńskiej, Zacisze, Strugi Rynkowskiej. Obszar ten podlega silnej antropopresji ze względu na pełnienie ważnej funkcji rekreacyjnej dla mieszkańców miasta Bydgoszczy (Leśny Park Kultury i Wypoczynku w Myślicinku oraz duża koncentracja ogródków działkowych).

**4. Powierzchnia:**

Powierzchnia ogólna OChK Północnego Pasa Rekreacyjnego Miasta Bydgoszczy wynosi 2132,38 ha.

Tab. 1. Wykaz powierzchni administracyjnej gmin położonych w granicach OChK Północnego Pasa Rekreacyjnego Miasta Bydgoszczy.

Lp.	Gmina	Powierzchnia [ha]	Powiat
1.	Osielsko	515,75	bydgoski
2.	Bydgoszcz	1616,63	miasto na prawach powiatu
	<b>Razem</b>	<b>2 132,38</b>	

## 5. Opis tekstowy przebiegu granicy:


### Obszar północny

Granica obszaru umownie rozpoczyna się na skrzyżowaniu ulic: Centralnej i Karpackiej w Osielsku. Prowadzi w kierunku wschodnim południową stroną drogi (działka nr 1078) i jej przedłużeniem (działka nr 129). Dochodzi do skrzyżowania dróg leśnych w oddziale leśnym nr 291/6 i zmienia kierunek na południowo-zachodni prowadząc drogą leśną przez działki nr 291/6, 301/1, 302, 303, 318, 319. Dochodzi do skrzyżowania dróg i dalej w tym samym kierunku północną stroną drogi obejmując działki nr 321, 322, 327, 328, 329, 330, 331. Następnie zmienia kierunek na północny i prowadzi przecinkami leśnym przez działkę nr 206/6 do jej styku z działkami nr 205/4 i 331. Stąd dalej

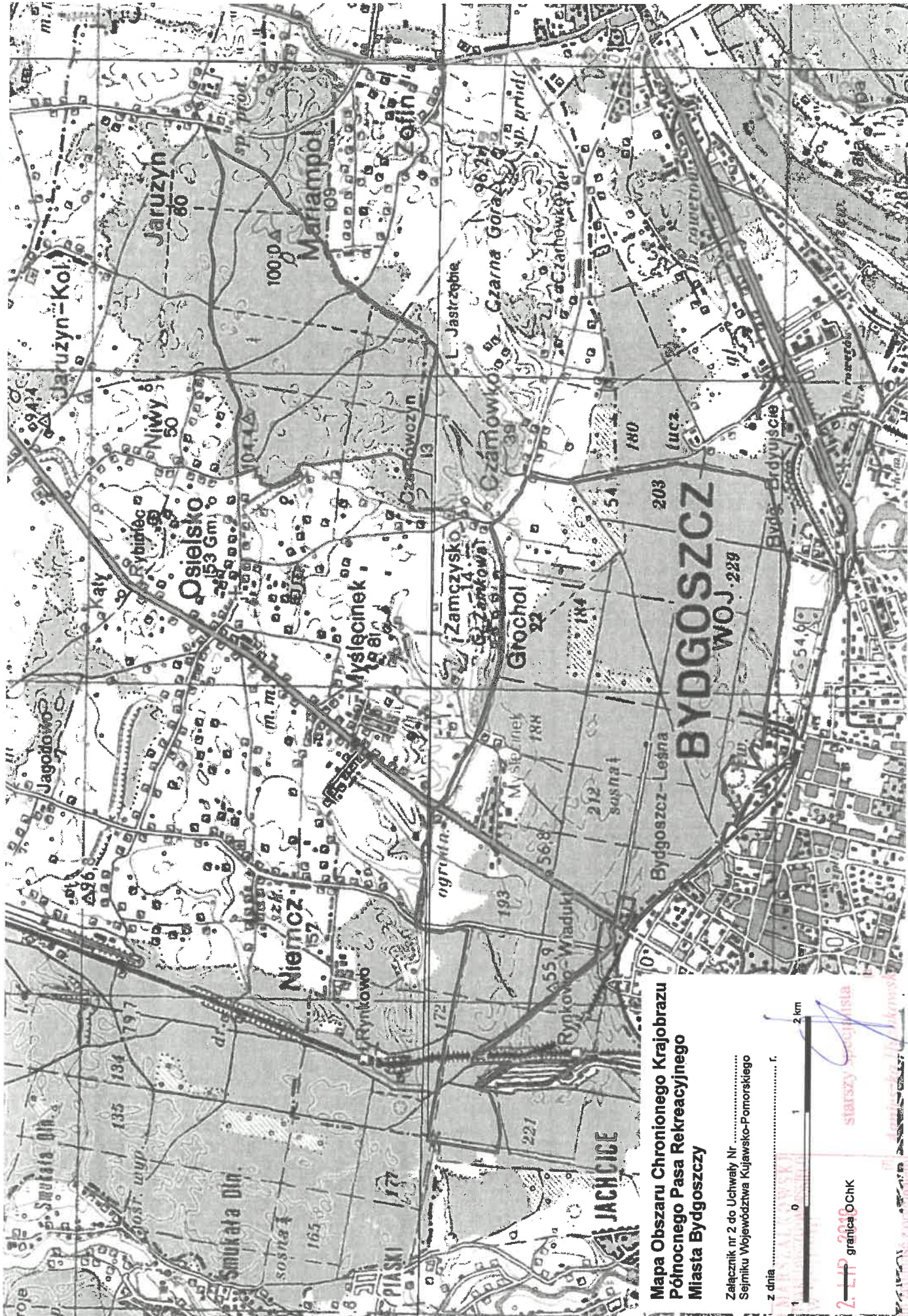
w kierunku północnym obejmując działki nr 331, 170/2, 170/1, 237, 172/16, 172/19, ponownie 170/2, 326, 155/8, 234/1, 155/7, 147/2, 312/1 osiągając umowny początek granicy.

### Obszar południowy

Granica obszaru umownie rozpoczyna się na skrzyżowaniu działek nr 175/2, 176/1, 199 i 200/2. Prowadzi w kierunku wschodnim obejmując działki nr 199, 198/2, 198/1, 197/3 (przekracza linię kolejową), 197/1, 196/1, 195, 194. Zmienia kierunek na północny i prowadzi zachodnią stroną drogi (działka nr 19). Następnie prowadzi ponownie w kierunku wschodnim obejmując od północy działki nr 1/7, 1/4, 1/3 (część), 1/5, 1/1, 5/5, 4/1, 4/2. Przekracza ulicę Gdańska i dalej w kierunku wschodnim obejmując działki nr 2, 3, 4 oraz dalej prowadząc północną stroną ulicy Zamczysko aż do ulicy Jasinieckiej (działka nr 46/1). Zachodnią stroną tej ulicy prowadzi w kierunku południowym do końca działki nr 203/9. Dalej na południe obejmując działki nr 203/8, 227/2. Następnie na południowy-zachód północnym skrajem napowietrznej linii elektroenergetycznej przez działkę nr 251/4 i część działki nr 252/1. Dalej granica lasu w kierunku zachodnim obejmując od południa działki nr 253/1, 254/3, 254/4, 255/10. Dalej na północny-zachód prowadzi północną granicą terenu kolejowego aż do końca działki nr 239/6. Omija od wschodu działki nr 18 i 36, po czym dalej na zachód obejmując od południa działki nr 215/2 (przekracza ulicę Gdańską), krótko na wschód południowym skrajem działki nr 41 i dalej na północny-zachód obejmując działki nr 217/6, 218/1, 219/4, 196/1, 197/1 (przekracza linię kolejową), 197/3, 198/2, 199 i zmieniając kierunek na północny osiąga umowny początek granicy.



ODPIS



**Mapa Obszaru Chronionego Krajobrazu  
Północnego Pasa Rekreacyjnego  
Miasta Bydgoszczy**

Załącznik nr 2 do Uchwały Nr .....  
Sejmiku Województwa Kujawsko-Pomorskiego  
z dnia ..... r.




 Toruń  
 Starosta Województwa Kujawsko-Pomorskiego  
 Starosta Województwa Kujawsko-Pomorskiego



Załącznik Nr 3 do Uchwały Nr .....  
Sejmiku Województwa Kujawsko-Pomorskiego

z dnia .....

Wykaz współrzędnych punktów załamania granicy Obszaru Chronionego Krajobrazu Północnego Pasa Rekreacyjnego  
Miasta Bydgoszczy

A. Wykaz współrzędnych punktów załamania granicy OChK PPR m. Bydgoszczy; część główna (1-207)

L.p.	X92	Y92									
1	589454,6	432628,8	51	589523,3	435582,8	101	588741,5	438830,4	151	585867,5	437401,0
2	589453,6	432624,5	52	589532,8	435606,6	102	588745,4	438854,2	152	585944,8	436850,1
3	589452,8	432628,5	53	589548,5	435649,8	103	588772,2	438925,8	153	586043,7	436881,2
4	589386,1	433004,7	54	589547,8	435666,1	104	588804,4	439012,2	154	586050,8	436844,8
5	589365,1	433124,2	55	589544,0	435746,7	105	588827,3	439073,4	155	586087,2	436848,9
6	589363,0	433135,5	56	589543,8	435752,2	106	588836,4	439099,0	156	586043,1	436781,4
7	589320,6	433375,6	57	589538,9	435770,5	107	588862,2	439166,1	157	585953,4	436633,4
8	589310,9	433430,3	58	589499,7	435826,0	108	588864,8	439177,1	158	586282,5	436671,4
9	589301,3	433484,2	59	589490,9	435843,4	109	588865,5	439192,2	159	586372,2	436548,0
10	589266,1	433674,5	60	589474,1	435896,4	110	588862,4	439193,7	160	586332,5	436401,8
11	589264,2	433685,0	61	589465,3	435926,1	111	588837,9	439210,5	161	586340,1	436352,2
12	589252,1	433750,9	62	589462,7	435939,8	112	588814,5	439223,3	162	586294,5	436340,6
13	589182,8	434127,8	63	<b>589455,3</b>	435978,4	113	588803,4	439232,0	163	<b>586286,8</b>	436327,2
14	589113,3	434504,5	64	<b>589455,0</b>	435983,8	114	<b>588788,0</b>	439243,7	164	586182,1	436145,1
15	589045,8	434873,2	65	<b>589454,9</b>	436043,0	115	588768,4	439260,5	165	586211,8	436048,6
16	589059,1	434875,6	66	589449,0	436066,7	116	588756,4	439273,1	166	<b>586295,2</b>	436032,9
17	589072,2	434876,1	67	589419,9	436139,2	117	588739,0	439293,6	167	586342,8	435825,0
18	589139,1	434887,3	68	589416,7	436160,5	118	588731,4	439302,7	168	586607,5	435583,9
19	589162,7	434889,1	69	589376,2	436197,0	119	588725,3	439310,2	169	586810,3	435409,5
20	589170,6	434888,5	70	589320,4	436241,6	120	588705,0	439335,5	170	586816,6	435416,6
21	589184,7	434885,8	71	589303,3	436268,2	121	588689,5	439354,1	171	586831,4	435403,3
22	589201,2	434881,5	72	589253,2	436386,4	122	588666,8	439382,3	172	586826,7	435395,1
23	589209,1	434878,8	73	589207,4	436492,2	123	588653,1	439400,1	173	586900,6	435324,0
24	589237,6	434869,4	74	589183,8	436546,1	124	588602,6	439469,9	174	586909,4	435333,6
25	589242,1	434867,1	75	589143,1	436629,3	125	588586,7	439492,4	175	586922,7	435323,4
26	589272,4	434856,7	76	589051,1	436792,0	126	588563,0	439525,9	176	586912,0	435313,2
27	589317,8	434841,3	77	589049,7	436794,3	127	588536,2	439567,3	177	587225,3	435031,8
28	589321,7	434842,8	78	589034,4	436821,5	128	588517,5	439601,2	178	587305,8	434941,8
29	589343,0	434835,1	79	589029,8	436834,6	129	588491,5	439662,9	179	587346,9	434873,5
30	589353,9	434835,5	80	589017,9	436857,4	130	588475,8	439713,6	180	587401,4	434906,4
31	589523,7	434879,6	81	588977,5	436936,9	131	588458,1	439716,8	181	587336,3	435005,2
32	589556,2	434890,0	82	588904,1	437161,1	132	588417,0	439725,0	182	587305,0	435076,0
33	589584,5	434900,9	83	588763,3	437632,0	133	588383,2	439721,6	183	587282,1	435208,8
34	589608,1	434910,8	84	588754,1	437656,8	134	588232,0	439685,9	184	587440,9	435236,8
35	589606,0	434924,4	85	588739,9	437773,4	135	588049,3	439652,2	185	587496,5	434964,4
36	589608,8	434929,0	86	588735,3	437844,2	136	588023,3	439651,6	186	587572,2	435014,9
37	589599,7	434978,9	87	588734,6	437897,5	137	587423,4	439792,4	187	587606,3	434977,3
38	589593,6	435026,0	88	588733,0	437956,6	138	587268,1	439813,7	188	587615,0	434957,1
39	589585,3	435077,1	89	588731,6	438021,1	139	586974,7	439854,9	189	587681,3	434553,6
40	589578,9	435124,1	90	588728,7	438151,2	140	586878,7	439886,8	190	588356,7	433985,2
41	589571,0	435170,8	91	588729,4	438184,5	141	586537,5	439826,8	191	588742,3	433657,7
42	589559,9	435240,0	92	588730,8	438220,9	142	586221,0	439771,4	192	588798,7	433612,0
43	589558,6	435248,6	93	588730,1	438254,5	143	586156,2	439754,4	193	588933,7	433550,3
44	589549,0	435303,9	94	588729,0	438316,9	144	586031,0	439733,1	194	588965,9	433524,1
45	589544,0	435339,6	95	588729,3	438370,9	145	585954,0	439715,2	195	588974,0	433497,6
46	589540,0	435371,5	96	588729,6	438411,0	146	585903,0	439699,6	196	588977,9	433440,8
47	589527,7	435453,4	97	588729,8	438451,2	147	585683,3	438782,6	197	588577,2	433459,8
48	589517,9	435512,7	98	588729,3	438480,6	148	585661,3	438786,0	198	588827,3	433291,3
49	589516,4	435546,3	99	588737,9	438725,3	149	585824,0	437700,4	199	588920,9	433225,5
50	589518,7	435558,0	100	588738,5	438746,1	150	585836,1	437625,3	200	588927,2	433163,4

201	588788,4	433153,3
202	588784,0	433100,5
203	588709,6	432887,3
204	588670,1	432693,8
205	588700,7	432499,7
206	589452,8	432628,5
207	589454,6	432628,8

B. Wykaz współrzędnych punktów załamania granicy OChK PPR m. Bydgoszczy; część wyspowa (208-338)

L.p.	X92	Y92
208	590106,3	439925,7
209	590220,0	439905,2
210	590224,0	439905,6
211	590251,6	439900,9
212	590318,4	439889,5
213	590346,8	439885,2
214	590473,0	439866,0
215	590734,2	439830,1
216	590910,1	439838,2
217	590902,6	439762,0
218	590876,5	439713,5
219	590971,8	439674,5
220	591130,3	439586,8
221	591311,4	439614,9
222	591311,7	439697,8
223	591369,6	439697,6
224	591370,1	439787,9
225	591574,1	439710,0
226	591577,2	439724,0
227	591587,1	440033,7
228	591602,8	440219,0
229	591544,6	440419,6
230	591546,0	440458,4
231	591571,1	440534,8
232	591647,4	440679,8
233	591702,4	440840,3
234	591787,6	441060,6
235	591823,5	441130,9
236	591831,7	441182,2
237	591849,4	441249,8
238	591881,0	441322,9
239	591877,6	441361,8
240	591866,4	441418,3
241	591872,2	441461,1
242	591871,7	441500,8
243	591864,8	441720,3
244	591845,8	441889,6
245	591846,5	441950,5
246	591850,9	441980,3
247	591881,1	442114,1
248	591882,6	442235,1
249	591818,3	442537,1
250	591788,5	442678,9

251	591754,9	442894,1
252	591762,8	442938,2
253	591895,4	443272,1
254	591796,8	443178,5
255	591728,0	443144,3
256	591570,8	443063,3
257	591447,4	443007,0
258	591383,6	442974,7
259	591329,8	442946,4
260	591314,2	442936,4
261	591302,8	442926,9
262	<b>591290,8</b>	442914,9
263	591273,8	442894,3
264	591252,1	442861,5
265	591189,7	442778,4
266	591130,1	442692,2
267	591105,3	442652,4
268	591090,1	442630,8
269	591067,4	442608,0
270	590948,7	442515,9
271	590930,0	442499,9
272	590901,0	442467,8
273	590886,1	442446,7
274	590878,3	442433,5
275	590848,6	442375,4
276	590839,8	442359,7
277	590824,2	442342,1
278	590750,5	442261,3
279	590710,6	442226,1
280	590688,3	442203,8
281	590674,6	442185,5
282	590662,2	442164,9
283	590650,1	442171,0
284	590650,1	442171,0
285	590631,5	442134,3
286	590628,6	442128,4
287	590607,1	442086,3
288	590576,9	442021,1
289	590555,6	441965,1
290	590539,7	441900,2
291	590513,2	441843,9
292	590460,9	441788,6
293	590365,1	441736,2

294	590326,6	441707,4
295	590320,4	441702,6
296	590288,3	441677,5
297	590210,4	441612,8
298	590168,9	441585,0
299	590157,9	441577,8
300	590102,5	441540,8
301	590006,9	441488,6
302	589954,8	441435,1
303	589886,0	441394,7
304	589856,7	441383,4
305	<b>589783,5</b>	441354,9
306	589674,6	<b>441323,9</b>
307	589613,5	441273,3
308	589544,1	441172,4
309	589481,9	441123,4
310	589481,4	441122,3
311	589477,3	441111,9
312	589457,0	441058,6
313	589468,2	440984,3
314	589481,7	440922,2
315	589494,7	440858,0
316	589522,5	440728,6
317	589524,1	440720,6
318	589563,4	440534,2
319	589577,3	440467,2
320	589594,2	440386,9
321	589598,8	440364,6
322	589600,7	440355,5
323	589602,6	440346,7
324	589622,3	440255,3
325	589654,7	440101,3
326	589655,8	440096,1
327	589657,9	440086,4
328	589670,9	440026,2
329	589685,8	439955,0
330	589687,6	439946,0
331	589697,7	439897,9
332	589698,5	439893,6
333	589738,6	439702,2
334	589739,7	439703,6
335	589792,2	439791,5
336	589780,0	439894,8

337	589888,0	439941,3
338	589981,4	439942,7

URZĄD MARSZAŁKOWSKI  
W OLSZTYNIE  
Toruń 12. LIP. 2018  
Świadczyam zgodność z oryginałem: (7)

starszy specjalista  
(1)  
Agnieszka Huzokowska