

UCHWAŁA NR 27/1326/18
ZARZĄDU WOJEWÓDZTWA KUJAWSKO-POMORSKIEGO
z dnia 11 lipca 2018 r.

w sprawie przeprowadzenia konsultacji projektu uchwały Sejmiku Województwa Kujawsko-Pomorskiego w sprawie Obszaru Chronionego Krajobrazu Jezior Żnińskich

Na podstawie art. 41 ust. 2 pkt 1 ustawy z dnia 5 czerwca 1998 r. o samorządzie województwa (Dz. U. z 2018 r. poz. 913 i 1000), w związku z § 2 uchwały Nr XV/310/15 Sejmiku Województwa Kujawsko-Pomorskiego z dnia 21 grudnia 2015 r. w sprawie określenia szczegółowego sposobu konsultowania projektów aktów prawa miejscowego (Dz. Urz. Woj. Kuj.-Pom. poz. 4690), uchwała się, co następuje:

§ 1. Postanawia się skierować do konsultacji społecznych projekt uchwały Sejmiku Województwa Kujawsko-Pomorskiego w sprawie Obszaru Chronionego Krajobrazu Jezior Żnińskich, który stanowi załącznik do niniejszej uchwały.

§ 2. Konsultacje, o których mowa w § 1, będą przeprowadzone w formie przyjmowania uwag w wersji papierowej w Departamencie Środowiska Urzędu Marszałkowskiego Województwa Kujawsko-Pomorskiego w Toruniu.

§ 3. Konsultacje, o których mowa w § 1, przeprowadzone zostaną w terminie tygodnia od dnia zamieszczenia ogłoszenia w Biuletynie Informacji Publicznej na stronie internetowej Samorządu Województwa Kujawsko-Pomorskiego w zakładce: Środowisko/Informacje publiczne oraz portalu dla organizacji pozarządowych www.ngo.kujawsko-pomorskie.pl

§ 4. Informacje o wynikach przeprowadzonych konsultacji wraz z zestawieniem uwag z uzasadnieniem ich przyjęcia lub odrzucenia zamieszczone będą w Biuletynie Informacji Publicznej na stronie internetowej Samorządu Województwa Kujawsko-Pomorskiego w zakładce: Środowisko/Informacje publiczne oraz portalu dla organizacji pozarządowych www.ngo.kujawsko-pomorskie.pl.

§ 5. Wykonanie uchwały powierza się Dyrektorowi Departamentu Środowiska.

§ 6. Uchwała wchodzi w życie z dniem podjęcia.

Wicemarszałek Województwa


Dariusz Kurzawa (1)

MARSZAŁEK WOJEWÓDZTWA

Piotr Celiński
Członek Zarządu
Województwa Kujawsko-Pomorskiego (1)

Aneta Jędrzejewska

Sławomir Kopyść
Członek Zarządu
Województwa Kujawsko-Pomorskiego (3)



starszy specjalista

(1)

Agnieszka Huzak

UZASADNIENIE

1. Przedmiot regulacji:

Przedmiotem regulacji jest przeprowadzenie konsultacji uchwały Sejmiku Województwa Kujawsko-Pomorskiego w sprawie przyjęcia projektu uchwały w sprawie Obszaru Chronionego Krajobrazu Jezior Żnińskich, która stanowić będzie akt prawa miejscowego.

2. Podstawa prawna:

Zgodnie z art. 41 ust. 2 pkt 1 ustawy z dnia 5 czerwca 1998 r. o samorządzie województwa (Dz. U. z 2018 r. poz. 913 i 1000), w związku z § 2 uchwały Nr XV/310/15 Sejmiku Województwa Kujawsko-Pomorskiego z dnia 21 grudnia 2015 r. w sprawie określenia szczegółowego sposobu konsultowania projektów aktów prawa miejscowego, Zarząd Województwa Kujawsko-Pomorskiego podejmuje decyzje w sprawie przeprowadzenia konsultacji projektów aktów prawa miejscowego w formie uchwały.

3. Uzgodnienia wymagane przepisami prawa (łącznie z przepisami wewnętrznymi):

Nie dotyczy.

4. Uzasadnienie merytoryczne:


Uchwałą Nr XV/310/15 Sejmiku Województwa Kujawsko-Pomorskiego z dnia 21 grudnia 2015 roku został określony szczegółowy sposób konsultowania projektów aktów prawa miejscowego.

Ustawa z dnia 24 kwietnia 2003 r. o działalności pożytku publicznego i o wolontariacie (Dz. U. z 2018 r. poz. 450, z późn. zm.) nałożyła w art. 5 ust. 5 obowiązek konsultowania z organizacjami pozarządowymi oraz podmiotami wymienionymi w art. 3 ust. 3 tej ustawy projektów aktów prawa miejscowego w dziedzinach dotyczących działalności statutowej tych organizacji.

Zgodnie z art. 4 ust.1 pkt 18 ww. ustawy określono strefę działań publicznych m. in. poprzez zadania w zakresie ekologii i ochrony zwierząt oraz ochrony dziedzictwa przyrodniczego. Uchwała Sejmiku Województwa Kujawsko-Pomorskiego w sprawie przyjęcia projektu uchwały w sprawie Obszaru Chronionego Krajobrazu Jezior Żnińskich służyć będzie ochronie terenów z wyróżniającym się krajobrazem o zróżnicowanych ekosystemach, wartościowych ze względu na możliwość zaspokajania potrzeb związanych z turystyką i wypoczynkiem lub pełnioną funkcją korytarzy ekologicznych. Z tych względów podjęcie powyższej uchwały jest zasadne.

5. Ocena skutków regulacji:

Powyższa uchwała nie wywołuje żadnych skutków dla budżetu Województwa.



starszy specjalista

Agnieszka Hudykowska

Załącznik do uchwały Nr 27/1326/18
Zarządu Województwa Kujawsko-Pomorskiego
z dnia 11 lipca 2018 r.

UCHWAŁA NR XLVII/782/18
SEJMIKU WOJEWÓDZTWA KUJAWSKO-POMORSKIEGO
z dnia 25 czerwca 2018 r.

w sprawie przyjęcia projektu uchwały w sprawie Obszaru Chronionego Krajobrazu Jezior Żnińskich

Na podstawie art. 23 ust. 2 i ust. 3 ustawy z dnia 16 kwietnia 2004 r. o ochronie przyrody (Dz. U. z 2018 r. poz. 142, 10 i 650) uchwała się, co następuje:


§ 1. Przyjmuje się projekt uchwały w sprawie Obszaru Chronionego Krajobrazu Jezior Żnińskich.

§ 2. Projekt uchwały, o którym mowa w § 1, stanowi załącznik do niniejszej uchwały.

§ 3. Przedmiotowy projekt uchwały przekazuje się do Rady Miejskiej w Barcinie, Rady Gminy w Dąbrowie, Rady Gminy Gąsawa, Rady Miejskiej w Żninie oraz Regionalnego Dyrektora Ochrony Środowiska w Bydgoszczy w celu uzgodnienia.

§ 4. Wykonanie uchwały powierza się Zarządowi Województwa Kujawsko-Pomorskiego.

§ 5. Uchwała wchodzi w życie z dniem podjęcia.



starszy specjalista

Agnieszka Puzakowska

UZASADNIENIE

1. Przedmiot regulacji:

Zakres regulacji dotyczy przyjęcia projektu uchwały w sprawie Obszaru Chronionego Krajobrazu Jezior Żnińskich.

2. Podstawa prawna:

- ustawa z dnia 16 kwietnia 2004 r. o ochronie przyrody (Dz. U. z 2018 r. poz. 142, 10 i 650):

Art. 23. 2. Wyznaczenie obszaru chronionego krajobrazu następuje w drodze uchwały sejmiku województwa, która określa jego nazwę, położenie, obszar, sprawującego nadzór, ustalenia dotyczące czynnej ochrony ekosystemów oraz zakazy właściwe dla danego obszaru chronionego krajobrazu lub jego części, wybrane spośród zakazów wymienionych w art. 24 ust. 1, wynikające z potrzeb jego ochrony. Likwidacja lub zmniejszenie obszaru chronionego krajobrazu następuje w drodze uchwały sejmiku województwa, wyłącznie z powodu bezpowrotnej utraty wyróżniającego się krajobrazu o zróżnicowanych ekosystemach i możliwości zaspokajania potrzeb związanych z turystyką i wypoczynkiem.

3. Projekty uchwał sejmiku województwa, o których mowa w ust. 2, wymagają uzgodnienia z właściwą miejscowo radą gminy oraz właściwym regionalnym dyrektorem ochrony środowiska.

3. Uzgodnienia wymagane przepisami prawa (łącznie z przepisami wewnętrznymi):

Zgodnie z art. 23 ust. 3 ustawy o ochronie przyrody, projekt uchwały, stanowiący załącznik do niniejszej uchwały, zostanie przedstawiony Radzie Miejskiej w Barcinie Radzie Gminy w Dąbrowie, Radzie Gminy Gąsawa, Radzie Miejskiej w Żninie oraz Regionalnemu Dyrektorowi Ochrony Środowiska w Bydgoszczy w celu jego uzgodnienia.

4. Uzasadnienie merytoryczne:


Samorząd Województwa Kujawsko-Pomorskiego, zgodnie z ustawą z dnia 23 stycznia 2009 r. o zmianie niektórych ustaw w związku ze zmianami w organizacji i podziale zadań administracji publicznej w województwie (Dz. U. z 2009 r. Nr 92 poz.753), z dniem 1 sierpnia 2009 r. przejął kompetencje w zakresie obszarów chronionego krajobrazu. Jak wynika z art. 23 ust. 1 ustawy z dnia 16 kwietnia 2004 r. o ochronie przyrody (Dz. U. z 2018 r. poz. 142, 10 i 650), obszar chronionego krajobrazu obejmuje tereny chronione ze względu na wyróżniający się krajobraz o zróżnicowanych ekosystemach, wartościowe ze względu na możliwość zaspokajania potrzeb związanych z turystyką i wypoczynkiem lub pełnią funkcję korytarzy ekologicznych.

Obszar Chronionego Krajobrazu Jezior Żnińskich został pierwotnie powołany rozporządzeniem Wojewody Bydgoskiego nr 9/91 z dnia 14 czerwca 1991 r. w sprawie utworzenia 22 obszarów chronionego krajobrazu w województwie bydgoskim. Na podstawie art. 35 ust. 1 ustawy z dnia 23 stycznia 2009 r. o zmianie niektórych ustaw w związku ze zmianami w organizacji i podziale zadań administracji publicznej w województwie (Dz. U. z 2009 r. Nr 92, poz. 753 z późn. zm.) rozporządzenie z 1991 r. powołujące analizowany obszar straciło moc prawną i zostało zastąpione w pierw uchwale Nr VI/106/11 Sejmiku Województwa Kujawsko-Pomorskiego z dnia 21 marca 2011 r. w sprawie obszarów chronionego krajobrazu (Dz. Urz. Woj. Kujawsko-Pomorskiego Nr 99, poz. 793), a następnie uchwałą Nr X/248/15 Sejmiku Województwa Kujawsko-Pomorskiego z dnia 24 sierpnia 2015 r. w sprawie Obszaru Chronionego Krajobrazu Jezior Żnińskich (Dz. Urz. Woj. Kujawsko-pomorskiego z 2015 r., poz. 2569). Powyższa uchwała uległa zmianie uchwałą Nr XLI/76/18 Sejmiku Województwa Kujawsko-Pomorskiego z dnia 5 lutego 2018 r.

Konieczność korekty granic i ich doprecyzowania oraz sygnały z gmin położonych w przedmiotowym obszarze chronionego krajobrazu były przyczyną podjęcia prac nad przedmiotowym nowym aktem prawnym.

5. Ocena skutków regulacji:

Przyjęcie projektu uchwały w sprawie Obszaru Chronionego Krajobrazu Jezior Żnińskich umożliwi, zgodnie z zapisem ustawowym, przedstawienie projektu do właściwej miejscowo rady gminy oraz właściwemu terytorialnie regionalnemu dyrektorowi ochrony środowiska w celu uzgodnienia.



starszy specjalista
Kamieszka Huzarowska

PROJEKT

Załącznik do uchwały XLVII/782/18
Sejmiku Województwa Kujawsko-Pomorskiego
z dnia 25 czerwca 2018 r.

UCHWAŁA NR
SEJMIKU WOJEWÓDZTWA KUJAWSKO-POMORSKIEGO
z dnia 2018 r.

w sprawie **Obszaru Chronionego Krajobrazu Jezior Żnińskich**

Na podstawie art. 23 ust. 2 ustawy z dnia 16 kwietnia 2004 r. o ochronie przyrody (Dz. U. z 2018 r. poz. 142, 10 i 650) uchwała się, co następuje:

§ 1. 1 Wyznacza się Obszar Chronionego Krajobrazu Jezior Żnińskich, zwany dalej „OChK Jezior Żnińskich”.

2. Położenie i opis granic OChK Jezior Żnińskich określa załącznik nr 1 do niniejszej uchwały.

§ 2. Mapa OChK Jezior Żnińskich stanowi załącznik nr 2 do niniejszej uchwały.

§ 3. Wykaz współrzędnych punktów załamania granicy OChK Jezior Żnińskich stanowi załącznik nr 3 do niniejszej uchwały.

§ 4. Ustalenia dotyczące czynnej ochrony ekosystemów na terenie OChK Jezior Żnińskich polegają na:

1) w obrębie ekosystemów leśnych:

- a) utrzymanie ciągłości i trwałości ekosystemów leśnych, niedopuszczenie do ich nadmiernego użytkowania oraz fragmentacji,
- b) zachowanie i unaturalnianie istniejących ekosystemów leśnych,
- c) wykorzystywanie do odnowień gatunków właściwych dla danego siedliska, zaniechanie wykorzystywania gatunków obcych rodzimej florze i stopniowe ich usuwanie,
- d) ograniczanie stosowania w odnowieniach gatunków rodzimych ale będących poza granicami naturalnego zasięgu,
- e) utrzymywanie stref ekotonowych stanowiących bufor ochronny dla ekosystemów leśnych, urozmaicających krajobraz i charakteryzujących się zarazem dużą bioróżnorodnością,
- f) wykorzystanie lasów dla celów rekreacyjno - krajoznawczych i edukacyjnych w oparciu o wyznaczone szlaki turystyczne. Dążenie do odpowiedniego kształtowania i udostępniania szlaków turystycznych w celu skanalizowania ruchu i ograniczenia presji na siedliska leśne,
- g) prowadzenie racjonalnej gospodarki leśnej, w tym pozostawienie drzew dziuplastych i części obumarłych do całkowitego rozkładu, przy zachowaniu bezpieczeństwa,
- h) prowadzenie racjonalnej gospodarki łowieckiej, w szczególności poprzez dostosowanie liczebności populacji zwierząt łownych związanych z ekosystemami leśnymi do warunków środowiskowych,
- i) zwalczanie szkodników owadzich i patogenów grzybowych poprzez zastosowanie

metod mechanicznych lub biologicznych, stosowanie metod chemicznych tylko w przypadku braku alternatywy,

- j) skracanie długości granic polno-leśnych w kompleksach lasów, poprzez zalesianie przyległych terenów rolnych w oparciu o istniejące uwarunkowania i możliwości.

2) w obrębie ekosystemów nieleśnych:

- a) utrzymanie i przeciwdziałanie zarastaniu łąk, pastwisk i torfowisk poprzez koszenie i wypas, a także mechaniczne usuwanie samosiewów drzew i krzewów z terenów otwartych,
- b) unikanie dalszej fragmentacji łąk i pastwisk,
- c) ograniczanie zmiany użytków zielonych na grunty orne, niedopuszczanie do przeorywania użytków zielonych, propagowanie powrotu do użytkowania łąkowego gruntów wykorzystywanych jako rolne wzdłuż rowów i lokalnych obniżen terenu,
- d) preferowana ochrona roślin przed szkodnikami metodami biologicznymi zamiast chemicznych,
- e) ochrona zieleni wiejskiej w postaci zadrzewień śródpolnych i przydrożnych, a także parków wiejskich,
- f) zachowanie śródłąkowych i śródpolnych zadrzewień z rodzimymi gatunkami,
- g) zachowanie śródpolnych oczek wodnych, zabagnień i podmokłości,
- h) utrzymywanie terenów otwartych poprzez ograniczenie stosowania ogrodzeń mogących stanowić barierę dla migracji zwierząt oraz mogących stanowić dysonans w krajobrazie (zaleca się stosować materiały naturalne - drewno oraz kolorystykę nawiązującą do otoczenia),
- i) propagowanie wśród rolników działań zmierzających do utrzymania trwałych użytków zielonych, zgodnie z wymaganiami zbiorowisk łąkowych, propagowanie gospodarstw prowadzących produkcję mieszaną, promowanie agroturystyki i rolnictwa ekologicznego
- j) wprowadzanie różnorodnych form zieleni na terenach zurbanizowanych,
- k) zwiększanie lesistości poprzez dolesienia na gruntach nieprzydatnych rolniczo.

3) w obrębie ekosystemów wodnych:

- a) zachowanie istniejących zbiorników wodnych, w tym starorzeczy oraz cieków z pasem roślinności okalającej,
- b) stabilizacja poziomu lustra wody w jeziorach,
- c) zachowanie naturalnej dostępności do linii brzegowej rzek i jezior
- d) retencjonowanie wód dla realizacji celów ekologicznych,
- e) dla ochrony przed zanieczyszczeniami obszarowymi wprowadzanie zadrzewień i zakrzewień na tereny nadbrzeżne oraz w bezpośrednich zlewniach jezior,
- f) rekultywacja zdegradowanych jezior.

4) inne rekomendacje:

- a) zachowanie zgodności z ustaleniami wynikającymi z planów zadań ochronnych obszarów Natura 2000: „Ostoja Barcińsko-Gąsawska”,

- b) dostosowywanie nowej zabudowy do historycznie kształtowanych założeń ruralistycznych wsi, z preferowaniem stopniowego uzupełnienia zabudowy już istniejącej (unikanie rozproszenia nowej zabudowy),
- c) zachowanie drożności korytarzy ekologicznych i korytarzy migracji dużych zwierząt poprzez m. in. ograniczanie zabudowy i zwiększanie lesistości,
- d) rozwój turystyki przyrodniczej,
- e) propagowanie tradycyjnych form architektury regionalnej,
- f) odtwarzanie dawnych/historycznych funkcjonalnych układów terenów zieleni oraz parków podworskich, w tym przywracanie zadrzewień przydrożnych,
- g) ochrona lub poprawa ekspozycji obiektów zabytkowych,
- h) renowacja/rekultywacja terenów zdegradowanych.

§ 5. Na obszarze OChK Jezior Żnińskich, wprowadza się następujące zakazy:

- 1) zabijania dziko występujących zwierząt, niszczenia ich nor, legowisk, innych schronień i miejsc rozrodu oraz tarlisk, złożonej ikry, z wyjątkiem amatorskiego połowu ryb oraz wykonywania czynności związanych z racjonalną gospodarką rolną, leśną, rybacką i łowiecką;
- 2) realizacji przedsięwzięć mogących znacząco oddziaływać na środowisko w rozumieniu przepisów ustawy z dnia 3 października 2008 r. o udostępnianiu informacji o środowisku i jego ochronie, udziale społeczeństwa w ochronie środowiska oraz o ocenach oddziaływania na środowisko;
- 3) likwidowania i niszczenia zadrzewień śródpolnych, przydrożnych i nadwodnych, jeżeli nie wynikają one z potrzeby ochrony przeciwpowodziowej i zapewnienia bezpieczeństwa ruchu drogowego lub wodnego lub budowy, odbudowy, utrzymania, remontów lub naprawy urządzeń wodnych;
- 4) wykonywania prac ziemnych trwale zniekształcających rzeźbę terenu, z wyjątkiem prac związanych z zabezpieczeniem przeciwsztormowym, przeciwpowodziowym lub przeciwoświsiskowym lub utrzymaniem, budową, odbudową, naprawą lub remontem urządzeń wodnych;
- 5) dokonywania zmian stosunków wodnych, jeżeli służą innym celom niż ochrona przyrody lub zrównoważone wykorzystanie użytków rolnych i leśnych oraz racjonalna gospodarka wodna lub rybacka;
- 6) likwidowania naturalnych zbiorników wodnych, starorzeczy i obszarów wodno-błotnych;
- 7) budowania nowych obiektów budowlanych w pasie szerokości 100 m od:
 - a) linii brzegów rzek, jezior i innych naturalnych zbiorników wodnych,
 - b) zasięgu lustra wody w sztucznych zbiornikach wodnych usytuowanych na wodach płynących przy normalnym poziomie piętrzenia określonym w pozwoleniu wodnoprawnym,
o którym mowa w art. 389 pkt 1 ustawy z dnia 20 lipca 2017 r. - Prawo wodne
- z wyjątkiem urządzeń wodnych oraz obiektów służących prowadzeniu racjonalnej gospodarki rolnej, leśnej lub rybackiej.


§ 6. Na części terenów gmin Barcin, Gąsawa, Żnin, które to tereny szczegółowo są opisane poprzez podanie ich punktów załamania granicy w załączniku nr 4 do niniejszej uchwały nie obowiązują zakazy o których mowa w § 5 pkt 3, 7.

§ 7. Nadzór nad Obszarem Chronionego Krajobrazu Jezior Żnińskich sprawuje Marszałek Województwa Kujawsko-Pomorskiego.

§ 8. Wykonanie uchwały powierza się Zarządowi Województwa Kujawsko-Pomorskiego.

§ 9. Traci moc uchwała Nr X/248/15 Sejmiku Województwa Kujawsko-Pomorskiego z dnia 24 sierpnia 2015 r. w sprawie Obszaru Chronionego Krajobrazu Jezior Żnińskich (Dz. Urz. Woj. Kujawsko-Pomorskiego poz. 2569 ze zm.).

§ 10. Uchwała wchodzi w życie po upływie 14 dni od dnia ogłoszenia w Dzienniku Urzędowym Województwa Kujawsko-Pomorskiego.



starszy sekretarz
(1)
Agnieszka Hnzańska

UZASADNIENIE

1. Przedmiot regulacji:

Zakres regulacji dotyczy przyjęcia uchwały w sprawie Obszaru Chronionego Krajobrazu Jezior Żnińskich.

2. Podstawa prawna:

- ustawa z dnia 16 kwietnia 2004 r. o ochronie przyrody (Dz. U. z 2018 r. poz. 142, 10 i 650):

Art. 23. 2. Wyznaczenie obszaru chronionego krajobrazu następuje w drodze uchwały sejmiku województwa, która określa jego nazwę, położenie, obszar, sprawującego nadzór, ustalenia dotyczące czynnej ochrony ekosystemów oraz zakazy właściwe dla danego obszaru chronionego krajobrazu lub jego części, wybrane spośród zakazów wymienionych w art. 24 ust. 1, wynikające z potrzeb jego ochrony. Likwidacja lub zmniejszenie obszaru chronionego krajobrazu następuje w drodze uchwały sejmiku województwa, wyłącznie z powodu bezpowrotnej utraty wyróżniającego się krajobrazu o zróżnicowanych ekosystemach i możliwości zaspokajania potrzeb związanych z turystyką i wypoczynkiem.

3. Projekty uchwał sejmiku województwa, o których mowa w ust. 2, wymagają uzgodnienia z właściwą miejscowo radą gminy oraz właściwym regionalnym dyrektorem ochrony środowiska.

3. Konsultacje wymagane przepisami prawa (łącznie z przepisami wewnętrznymi):

Zgodnie z art. 23 ust. 3 ustawy o ochronie przyrody, projekt uchwały, stanowiący załącznik do niniejszej uchwały, zostanie przedstawiony Radzie Miejskiej w Barcinie Radzie Gminy w Dąbrowie, Radzie Gminy Gąsawa, Radzie Miejskiej w Żninie oraz Regionalnemu Dyrektorowi Ochrony Środowiska w Bydgoszczy w celu jego uzgodnienia – punkt ten zostanie uzupełniony po przeprowadzeniu procesu uzgodnień.

4. Uzasadnienie merytoryczne:

Samorząd Województwa Kujawsko-Pomorskiego, zgodnie z ustawą z dnia 23 stycznia 2009 r. o zmianie niektórych ustaw w związku ze zmianami w organizacji i podziale zadań administracji publicznej w województwie (Dz. U. z 2009 r. Nr 92 poz.753), z dniem 1 sierpnia 2009 r. przejął kompetencje w zakresie obszarów chronionego krajobrazu. Jak wynika z art. 23 ust. 1 ustawy z dnia 16 kwietnia 2004 r. o ochronie przyrody (Dz. U. z 2018 r. poz. 142, 10 i 650), obszar chronionego krajobrazu obejmuje tereny chronione ze względu na wyróżniający się krajobraz o zróżnicowanych ekosystemach, wartościowe ze względu na możliwość zaspokajania potrzeb związanych z turystyką i wypoczynkiem lub pełnioną funkcją korytarzy ekologicznych.

Obszar Chronionego Krajobrazu Jezior Żnińskich został pierwotnie powołany rozporządzeniem Wojewody Bydgoskiego nr 9/91 z dnia 14 czerwca 1991 r. w sprawie utworzenia 22 obszarów chronionego krajobrazu w województwie bydgoskim. Na podstawie art. 35 ust. 1 ustawy z dnia 23 stycznia 2009 r. o zmianie niektórych ustaw w związku ze zmianami w organizacji i podziale zadań administracji publicznej w województwie (Dz. U. z 2009 r. Nr 92, poz. 753 z późn. zm.) rozporządzenie z 1991 r. powołujące analizowany obszar straciło moc prawną i zostało zastąpione w pierw. uchwałą Nr VI/106/11 Sejmiku Województwa Kujawsko-Pomorskiego z dnia 21 marca 2011 r. w sprawie obszarów chronionego krajobrazu (Dz. Urz. Woj. Kujawsko-Pomorskiego Nr 99, poz. 793), a następnie uchwałą Nr X/248/15 Sejmiku Województwa Kujawsko-Pomorskiego z dnia 24 sierpnia 2015 r. w sprawie Obszaru Chronionego Krajobrazu Jezior Żnińskich (Dz. Urz. Woj. Kujawsko-pomorskiego z 2015 r., poz. 2569). Powyższa uchwała uległa zmianie uchwałą Nr XLI/76/18 Sejmiku Województwa Kujawsko-Pomorskiego z dnia 5 lutego 2018 r.

Troszcząc się o zrównoważony rozwój całego województwa, w tym także na

obszarach chronionego krajobrazu oraz mając też na względzie potrzeby zgłaszane przez podmioty gospodarcze, samorządy gminne i mieszkańców opracowano dla przedmiotowego obszaru chronionego krajobrazu dokumentację w zakresie oceny zachowania i wartości krajobrazów wyróżnionych z elementami audytu krajobrazowego. Wykonane prace polegały m. in. na doprecyzowaniu granicy Obszaru Chronionego Krajobrazu Jezior Żnińskich w taki sposób aby nawiązywała ona do działek ewidencyjnych lub innych elementów charakterystycznych w terenie. W związku z powyższym w północnej części msc. Chomiąza Szlachecka (gmina Gąsawa) oraz zachodniej części msc. Wolice (gmina Barcin) dokonano korekty wschodniej granicy OChK do wewnątrz tej formy ochrony przyrody, tak aby tereny poddane silnej presji zabudowy nie wchodziły w granice omawianego OChK.

Ponadto w związku z realizacją budowy drogi ekspresowej S5 na odcinku 7 od węzła „Jaroszewo” do granicy województwa, w wyniku bezpowrotnej utraty wyróżniającego się krajobrazu o zróżnicowanych ekosystemach i możliwości zaspokajania potrzeb związanych z turystyką i wypoczynkiem wyłączono z przedmiotowego obszaru teren położony na południe od msc. Bożejewiczki - korekta zachodniej granicy do wewnątrz OChK do linii rozgraniczającej w/w inwestycji.

Jednocześnie włączono w Obszar Chronionego Krajobrazu Jezior Żnińskich tereny leśne położone na południe od msc. Wójcin w gminie Dąbrowa oraz cenne pod względem krajobrazowych, z uwagi na znaczne deniwelacje terenu, oraz przyrodniczym strefy ekotonowe na wschodnim brzegu Jeziora Kierzkowskiego, położone na północ od msc. Wójcin w gminie Żnin.

Należy podkreślić, iż na obszarach chronionego krajobrazu powinny obowiązywać ograniczenia właściwe dla danego obszaru, czy też dla jego części, wybrane spośród zakazów, o których mowa w ustawie o ochronie przyrody, a wynikające z potrzeby właściwej ich ochrony. Przy wprowadzaniu przedmiotowych zakazów należy się kierować konstytucyjną zasadą proporcjonalności, zawartą w art. 31 ust. 3 Konstytucji Rzeczypospolitej Polskiej z dnia 2 kwietnia 1997 r. (Dz. U. Nr 78, poz. 483, z późn. zm.), stanowiącą, iż ograniczenia w zakresie korzystania z konstytucyjnych wolności i praw mogą być ustanawiane tylko w ustawie i tylko wtedy, gdy są konieczne w demokratycznym państwie dla jego bezpieczeństwa lub porządku publicznego, bądź dla ochrony środowiska, zdrowia i moralności publicznej, albo wolności i praw innych osób. Zasada proporcjonalności nakazuje organom władzy publicznej użycie jedynie takich środków, które są niezbędne dla osiągnięcia konkretnego celu. Cel ten natomiast ma służyć społeczeństwu oraz powinien być osiągnięty zgodnie z zasadą zrównoważonego rozwoju. Zrównoważony rozwój, zgodnie z art. 3 pkt 50 ustawy z dnia 27 kwietnia 2001 r., Prawo ochrony środowiska (Dz. U. z 2017 r. poz. 519, z późn. zm.), to taki rozwój społeczno-gospodarczy, w którym następuje proces integrowania działań politycznych, gospodarczych i społecznych, z zachowaniem równowagi przyrodniczej oraz trwałości podstawowych procesów przyrodniczych, w celu zagwarantowania możliwości zaspokajania podstawowych potrzeb poszczególnych społeczności lub obywateli zarówno współczesnego pokolenia, jak i przyszłych pokoleń. Powyższa zasada stosowana w odniesieniu do stanowienia zakazów, jakie mają obowiązywać w obszarach chronionego krajobrazu wymaga, aby ograniczenia miały swoje merytoryczne umocowanie i wynikały z rzeczywistej potrzeby ochrony danego obszaru lub jego części.

Kierując się ww. konstytucyjną zasadą proporcjonalności oraz zasadą zrównoważonego rozwoju, w niniejszej uchwale, tak jak w uchwale Nr X/248/15 Sejmiku Województwa Kujawsko-Pomorskiego z dnia 24 sierpnia 2015 r. w sprawie Obszaru Chronionego Krajobrazu Jezior Żnińskich (Dz. Urz. Woj. Kujawsko-pomorskiego z 2015 r., poz. 2569), nie zastosowano zapisu dotyczącego obowiązywania bezwzględnego zakazu jakim jest: zakaz wydobywania do celów gospodarczych skał, w tym torfu, oraz skamieniałości, w tym kopalnych szczątków roślin i zwierząt, a także minerałów i bursztynu. Uznano, iż wprowadzenie tego zakazu nie jest konieczne dla zachowania ochrony

ekosystemów OChK Jezior Żnińskich, w tym: zachowania różnorodności biologicznej siedlisk, prowadzenia racjonalnej gospodarki leśnej, polegającej na zachowaniu różnorodności biologicznej siedlisk.

Ponadto nie zastosowano obowiązywania bezwzględnego zakazu jakim jest: zakaz lokalizowania obiektów budowlanych w pasie szerokości 200 m od linii brzegów klifowych oraz w pasie technicznym brzegu morskiego, gdyż na terytorium Obszaru Chronionego Krajobrazu Jezior Żnińskich nie występują tereny położone w pasie szerokości 200 m od linii brzegów klifowych oraz w pasie technicznym brzegu morskiego.

Kierując się wnioskami wynikającymi z przeprowadzonej oceny przyrodniczej, a także analizy gminnych dokumentów planistycznych, wskazuje się na możliwość wprowadzenia odstępstw od następujących zakazów: „likwidowania i niszczenia zadrzewień śródpolnych, przydrożnych i nadwodnych, jeżeli nie wynikają one z potrzeby ochrony przeciwpowodziowej i zapewnienia bezpieczeństwa ruchu drogowego lub wodnego lub budowy, odbudowy, utrzymania, remontów lub naprawy urządzeń wodnych” oraz „budowania nowych obiektów budowlanych w pasie szerokości 100 m od:

- a) linii brzegów rzek, jezior i innych naturalnych zbiorników wodnych,
 - b) zasięgu lustra wody w sztucznych zbiornikach wodnych usytuowanych na wodach płynących przy normalnym poziomie piętrzenia określonym w pozwoleniu wodnoprawnym,
- o którym mowa w art. 389 pkt 1 ustawy z dnia 20 lipca 2017 r. - Prawo wodne
- z wyjątkiem urządzeń wodnych oraz obiektów służących prowadzeniu racjonalnej gospodarki rolnej, leśnej lub rybackiej.”

Zgodnie z treścią rozporządzenia Ministra Środowiska z dnia 11 września 2012 r. w sprawie centralnego rejestru form ochrony przyrody (Dz. U. poz. 1080), dane określające obszar chronionego krajobrazu, winny być sporządzone zgodnie z wytycznymi przyjętymi w rozporządzeniu, tj. określeniem jego powierzchni i opisem jego wartości przyrodniczej oraz modelem pojęciowym danych przestrzennych, określającym strukturę oraz dokładność bazy geometrycznej tej formy ochrony przyrody. Zatem wykonanie opracowania wiązało się z koniecznością uszczegółowienia (doprecyzowania) przebiegu granic Obszaru Chronionego Krajobrazu Jezior Żnińskich.

Zgodnie z uchwałą Nr X/248/15 Sejmiku Województwa Kujawsko-Pomorskiego z dnia 24 sierpnia 2015 r. w sprawie Obszaru Chronionego Krajobrazu Jezior Żnińskich powierzchnia wynosi 9 803,63 ha, a po weryfikacji przebiegu granic i wyłączeń oraz włączeń terenów powierzchnia będzie wynosiła 9 727,02 ha. Różnica wielkości powierzchni między powierzchnią zapisaną w obowiązującej uchwale Sejmiku, a powierzchnią obliczoną po korekcie granicy i doprecyzowaniu jej przebiegu w szczególności do granic działek ewidencyjnych, wynika również z precyzyjnego pomiaru w oparciu o program GIS na bazie pliku źródłowego z granicami gmin (Państwowy Rejestr Granic PRG), który zapewne był inny niż ten w oparciu o który dokonywano wcześniejszego pomiaru. Konieczność opracowania przedmiotowego wykazu współrzędnych punktów załamania granic według określonej metodyki wynika z treści rozporządzenia Ministra Środowiska z dnia 11 września 2012 r. w sprawie centralnego rejestru form ochrony przyrody (Dz. U. poz. 1080),


Dane dotyczące powierzchni Obszaru wyrażone są w hektarach z dokładnością do dwóch miejsc po przecinku, zgodnie z treścią rozporządzenia Prezesa Rady Ministrów z dnia 5 lutego 2014 roku w sprawie określenia wzorów formularzy sprawozdawczych, objaśnień co do sposobu ich wypełniania oraz wzorów kwestionariuszy i ankiet statystycznych stosowanych w badaniach statystycznych ustalonych w programie badań statystycznych statystyki publicznej na rok 2014 (Dz. U. poz. 415, z późn. zm.).

W niniejszej uchwale dokonano także uaktualnienia opisu tekstowego przebiegu granic Obszaru Chronionego Krajobrazu Jezior Żnińskich, doprecyzowując jej przebieg i szczegółowość w porównaniu do opisu zawartego w uchwale Nr X/248/15 Sejmiku Województwa Kujawsko-Pomorskiego z dnia 24 sierpnia 2015 r., w sprawie Obszaru Chronionego Krajobrazu Jezior Żnińskich.

Mając na uwadze powyższe wskazane jest podjęcie nowej uchwały w sprawie Obszaru Chronionego Krajobrazu Jezior Żnińskich. Przyjęcie tej uchwały w dalszym ciągu umożliwi skuteczne kształtowanie polityki ekologicznej i racjonalne zarządzanie zasobami przyrodniczymi, w kontekście m.in. ustaleń dotyczących czynnej ochrony ekosystemów, katalogu obowiązujących zakazów oraz odstępstw od tych zakazów, obowiązujących na terenie obszaru chronionego krajobrazu. Przyjęty w niniejszej uchwale zmieniony katalog zakazów nie narusza właściwej ochrony wyróżniających się krajobrazów o zróżnicowanych ekosystemach, wartościowych ze względu na możliwość zaspokajania potrzeb związanych z turystyką i wypoczynkiem lub pełnią funkcję korytarzy ekologicznych, jak również kształtowania i ochrony krajobrazów priorytetowych.

5. Ocena skutków regulacji:

Podjęcie uchwały w sprawie Obszaru Chronionego Krajobrazu Jezior Żnińskich umożliwi indywidualne kształtowanie polityki ekologicznej i racjonalne zarządzanie zasobami przyrodniczymi, w kontekście m.in. ustaleń dotyczących czynnej ochrony ekosystemów, katalogu obowiązujących zakazów oraz odstępstw od tych zakazów obowiązujących na terenie obszaru chronionego krajobrazu, zapewniając jednocześnie utrzymanie właściwego stanu środowiska przyrodniczego, kulturowego oraz właściwej ochrony krajobrazu, zgodnie z zasadą zrównoważonego rozwoju. Ponadto uchwała ta pozwoli spełnić istotne wymogi formalne określone w rozporządzeniu Ministra Środowiska z dnia 11 września 2012 r. w sprawie centralnego rejestru form ochrony przyrody (Dz.U. poz. 1080). Z dniem wejścia w życie niniejszej uchwały, traci moc uchwała Nr X/248/15 Sejmiku Województwa Kujawsko-Pomorskiego z dnia 24 sierpnia 2015 r. w sprawie Obszaru Chronionego Krajobrazu Jezior Żnińskich (Dz. Urz. Woj. Kujawsko-Pomorskiego poz. 2569 ze zm.).



Agnieszka Huzakowska

1. Nazwa: Obszar Chronionego Krajobrazu Jezior Żnińskich**2. Cel ochrony:**

Obszar Chronionego Krajobrazu Jezior Żnińskich powołany został dla zachowania różnorodności biologicznej siedlisk i ochrony walorów krajobrazowych związanych z dwiema różniącymi się fizjonomicznie i morfometrycznie rynnami polodowcowymi z systemem jezior i cieków. Na obszarze o ogólnie niskim stopniu lesistości występują tereny cenne przyrodniczo. Na stromych zboczach rynien znajdują się powierzchnie lasów grądowych oraz świetlistych dąbrów, a miejscami odsłonięte zbocza zajmują murawy kserotermiczne. Wzdłuż brzegów rzeki Gąsawki występują płaty zarastających torfowisk przejściowych, a w śródleśnych obniżeniach torfowiska wysokie. Zachodnia część obszaru charakteryzuje się ponadto bogactwem walorów kulturowo-historycznych, związanych z Biskupinem, Gąsawą, Żninem i Wenecją. W granicach obszaru stwierdzono występowanie wielu gatunków flory i fauny objętych ochroną, np. bóbr europejski, wydra, kumak nizinny, żaba moczarowa, miłek wiosenny (południowe zbocza nad jeziorem Chomiążskim). Część Obszaru Chronionego Krajobrazu Jezior Żnińskich wchodzi w skład specjalnego obszaru ochrony siedlisk Natura 2000 "Ostoja Barcińsko-Gąsawska".

3. Położenie i charakterystyka:

Obszar obejmuje dwa systemy jezior usytuowanych w granicach Pojezierza Gnieźnieńskiego - różniących się zasadniczą fizjonomią. Rynnę zachodnią - z jeziorami Dużym i Małym Żnińskim, Weneckim, Biskupińskim, Gąsawskim i innymi charakteryzują płaskie brzegi i niski stopień lesistości. Natomiast rynna wschodnia charakteryzuje się wyższym stopniem lesistości brzegów, głębszym wcięciem rynny i wyższymi walorami krajobrazowymi oraz przydatnością dla wypoczynku. Zachodnia rynna spełnia natomiast rolę obszaru wskazanego do ochrony również ze względów kulturowo-historycznych /Biskupin, Gąsawa, Żnin, Wenecja/. W obręb jednostki wchodzi także fragment miejscowości Żnin, stanowiący integralną część rynny jeziornej.

4. Powierzchnia:

Powierzchnia ogólna OChK Jezior Żnińskich wynosi 9727,02 ha.


Tab. 1. Wykaz powierzchni administracyjnych gmin położonych w granicach OChK Jezior Żnińskich.

Lp.	Gmina	Powierzchnia [ha]	Powiat
1.	Barcin	48,75	żniński
2.	Dąbrowa	926,36	mogileński
3.	Gąsawa	5070,13	żniński
4.	Żnin	3681,78	żniński
Razem		9727,02	

5. Opis tekstowy przebiegu granicy:

Granica obszaru od strony północnej pokrywa się z południową Obszaru Chronionego Krajobrazu Jezior Żędowskich. Umownie rozpoczyna się na moście nad rzeką Gąsawką po północnej stronie jeziora Żnińskiego Dużego. Prowadzi w kierunku wschodnim południowym skrajem drogi powiatowej nr 2307C, dochodzi do drogi powiatowej nr 2308C Wawrzynki – Redczyce - Wilczkowo i jej zachodnim skrajem przez wieś Wilczkowo prowadzi w kierunku południowym i wschodnim. Dochodzi do kolejnej drogi powiatowej nr 1955C Chomętowo – Góra - Żnin (ul. Wilczkowska) i jej zachodnim skrajem prowadzi w kierunku południowym. Dochodzi do ulicy Klemensa Janickiego (droga wojewódzka nr 251) i prowadzi na zachód jej północną stroną. Dochodzi do ronda gdzie zmienia kierunek na południowo-wschodni i południowy, prowadzi zachodnim skrajem ulicy Gnieźnieńskiej (droga powiatowa nr 2338C Żnin – Gąsawa – Ryszewo) przez Rydlewo, Podgórzyn, Wenecję Górną i Godawy. Na południe od wsi Godawy zmienia kierunek na wschodni i prowadzi południową stroną drogi powiatowej nr 2344C przez Łysin in gdzie zmienia kierunek na południowo-wschodni i prowadzi zachodnim skrajem drogi powiatowej nr 2346C Łysin in – Oćwieka do wsi Komratowo. Zmienia kierunek na wschodni prowadzi południowym skrajem drogi gminnej obejmując działki nr 89, 3151, 116, 3145/3, 3145/1, 115, 116, 3144 (zmienia kierunek na północny), 3139, 3133/4, 131/12. Obejmuje kompleks leśny na działkach nr 130/2, 170, 155, 114, 52, 177/2, 3115, 3114, 3104/2, 3104/1, 3094/4. Zmienia kierunek na wschodni i prowadzi na południe od leśnictwa Balczewo obejmując działki leśne 3093/1, 3092/1, 3091, 3090, 3089, 3088/1, 3095/4. Dochodzi do drogi (działka nr 85) i jej wschodnim skrajem prowadzi na północ. Następnie zachodnim skrajem drogi (działka nr 7/1) i przez Chomiążę Księżą południowym skrajem kolejnej drogi gminnej nr 130217C. Od skrzyżowania z drogą powiatową nr 2337C Żnin-Jadowniki-Szczepanowo na północ jej wschodnim skrajem do skrzyżowania we wsi Kierzkowo, od którego w kierunku północnym i północno-wschodnim prowadzi wschodnim skrajem drogi gminnej nr 130207C i odcinkiem nieoznakowanej drogi do linii kolejowej Inowrocław - Barcin. Następnie w kierunku wschodnim biegnie wzdłuż południowej strony tej linii kolejowej. Zmienia kierunek na południowo-wschodni obejmując działkę nr 138/1. Dalej na południowy-zachód i zachód zachodnim i północnym skrajem drogi powiatowej nr 2370C. Dochodzi do granicy lasu i prowadzi jego skrajem obejmując działkę nr 3016/7, część leśną działek nr 170/10 i 69/2 (wraz z częścią łąkową tej ostatniej). Obejmuje działkę nr 81/14 i brzegiem jeziora Kierzkowskiego obejmuje działki nr 111, 113, 46/4, 47/2 dochodząc do wsi Wójcin. Dalej w

kierunku południowym prowadzi zachodnim skrajem drogi gminnej nr 130210C Wolice-Wójcin oraz drogi powiatowej nr 130212C. Obejmuje kompleks leśny z działkami 3023/1, 3106, 100, 3049/2, 3063/6, 3064/1, 3071, 3078, 3079, 3080, 3081/1, 3082/1, 3075/4, 3075/7, 3075/6, 41/1, 3129/18, 3129/20 docierając do wsi Obudno. Dalej w kierunku południowym obejmując działki nr 69, 31, 47, 48, 52, 51, leśną część działki nr 50, 66/2, 11/4, 113. Dalej drogą gminną nr 130611C (jej północnym skrajem) w kierunku południowo-zachodnim. Obejmuje działkę nr 105 i zmienia kierunek na południowy prowadząc zachodnim skrajem drogi gminnej nr 130625C. Od skrzyżowania dalej na południe zachodnim skrajem drogi gminnej nr 130623C. Dalej południowym skrajem drogi powiatowej nr 2347C Gąsawa - Obudno-Słaboszewo - Pakość, po czym skręca na południe i biegnie zachodnim skrajem drogi gminnej nr 130627C. Od tej drogi odchodzi w kierunku południowo-zachodnim obejmując działki nr 3002/1, 196/6, 196/5, i dochodzi do skrzyżowania dróg. Następnie w kierunku południowym prowadzi zachodnim skrajem drogi do działki nr 114/6 we wsi Drewno. Zmienia kierunek na zachodni i obejmuje działkę nr 114/7. Następnie krótko w kierunku północnym zachodnią stroną drogi powiatowej nr 2348C Oćwieka - Niestronno do wsi Oćwieka oraz kolejnej drogi powiatowej nr 2346C Oćwieka - Łysin. Dalej od południa omija jezioro Gąsawskie biegnąc północną i wschodnią stroną drogi polnej z Komratowa do Gąsawy. Omija od północy zabudowania wsi Gąsawa obejmując działki nr 6/2, 2, 148/70, 148/71, 148/72, niezabudowaną część działki nr 148/14. Dalej w kierunku północno-zachodnim prowadzi wschodnim skrajem drogi powiatowej nr 2335C Bożejowice - Gąsawa (ulica Biskupińska). Tą drogą przez wieś Biskupin i cały czas w kierunku północno-zachodnim do wsi Gogółkowo. Dalej na północ drogą polną przez działkę nr 64/22, obejmuje działki nr 160/2, 160/1 i kolejne aż do działki nr 152. Dalej obejmując część działki nr 164/1 prowadzi wschodnim skrajem budowanej drogi ekspresowej S5 w kierunku północnym. Następnie na północ wschodnim skrajem drogi krajowej nr 5 (ulica Żnińska) do jej skrzyżowania z ulicą Sienkiewicza. Południowym skrajem tej ostatniej ulicy w kierunku wschodnim, dalej na północ wschodnim skrajem ulicy Podmurnej i następnie ulicy Spokojnej. Południowym skrajem toru kolejowego linii Żnin - Damasławek dochodzi do Gąsawki, krótko jej brzegiem na północ i dalej w kierunku północno-zachodnim i północnym prowadzi wschodnim skrajem byłej linii kolejowej Żnin - Szubin. Osiąga drogę powiatową nr 2307C, zmienia kierunek na wschodni i południowym skrajem tej drogi osiąga umowny punkt początkowy - most nad rzeką Gąsawką.



starszy specjalista

(1)
Agnieszka Huzarska

ODRIS



**Mapa Obszaru Chronionego Krajobrazu
Jezior Znińskich**

Załącznik nr 2 do Uchwały Nr
Sejmiku Województwa Kujawsko-Pomorskiego



23 granica OChK

obszary wymienione w załączniku 4

WOJEWÓDZTWO Kujawsko-Pomorskie
Urząd Marszałkowski
W Toruniu

12. LIP. 2018

zawierającym zgodność z oryginałem

Agnieszka Huzakowska

Statystyka

Wykaz współrzędnych punktów załamania granicy Obszaru Chronionego Krajobrazu Jezior Żnińskich
(1-1314)

L.p.	X92	Y92									
1	541135,5	418656,3	51	543895,9	417755,9	101	546014,4	416265,0	151	549195,7	412893,8
2	541202,8	418564,4	52	544009,2	417707,6	102	546025,6	416238,6	152	549230,2	412886,4
3	541241,4	418511,9	53	544172,2	417704,4	103	546017,2	416225,4	153	549225,5	412862,1
4	541362,0	418401,8	54	544255,6	417696,7	104	546042,8	416231,4	154	549344,5	412853,6
5	541469,3	418312,7	55	544324,7	417694,9	105	546050,8	416213,4	155	549344,5	412829,6
6	541523,3	418270,6	56	544400,0	417695,6	106	546086,8	416135,5	156	549355,4	412831,2
7	541578,6	418244,7	57	544536,7	417693,2	107	546089,2	416072,0	157	549379,3	412835,9
8	541660,0	418219,4	58	544612,5	417685,2	108	546082,9	416065,8	158	549405,2	412835,5
9	541823,4	418195,6	59	544664,4	417715,7	109	546105,6	415982,0	159	549421,6	412825,3
10	541925,7	418187,2	60	544692,1	417736,0	110	546114,2	415940,5	160	549435,3	412818,7
11	542106,3	418170,7	61	544703,3	417749,3	111	546084,5	415893,5	161	549540,6	412803,8
12	542159,6	418163,0	62	544776,6	417685,8	112	546303,7	415726,7	162	549709,3	412780,7
13	542192,5	418157,4	63	544787,1	417680,9	113	546513,6	415566,3	163	550175,9	412725,1
14	542192,9	418161,9	64	544798,3	417667,9	114	546609,8	415490,3	164	550184,5	412713,8
15	542246,6	418163,7	65	544822,2	417636,4	115	546703,7	415453,5	165	550180,7	412695,6
16	542308,0	418159,1	66	544828,1	417624,8	116	546865,8	415390,9	166	550178,6	412640,2
17	542352,5	418170,7	67	544932,3	417423,9	117	547058,4	415315,8	167	550181,1	412620,4
18	542360,5	418167,9	68	544968,4	417353,8	118	547147,7	415281,3	168	550193,4	412546,8
19	542367,9	418158,1	69	544967,0	417349,6	119	547344,1	415203,0	169	550193,5	412544,3
20	542373,5	418117,4	70	544981,6	417274,6	120	547365,3	415167,0	170	550393,2	412527,5
21	542398,7	418121,3	71	544999,6	417175,0	121	547424,0	415080,1	171	550684,0	412503,5
22	542438,7	418124,1	72	545023,7	416940,8	122	547542,3	414925,9	172	550858,3	412489,1
23	542453,8	418126,6	73	545097,8	416942,2	123	547564,2	414882,0	173	551056,3	412528,3
24	542538,6	418128,3	74	545137,1	416934,1	124	547564,9	414784,2	174	551218,8	412554,4
25	542638,2	418123,0	75	545179,1	416913,1	125	547564,9	414784,2	175	551288,2	412380,7
26	542719,2	418117,8	76	545205,7	416901,9	126	547541,5	414512,9	176	551297,4	412384,6
27	542727,9	418115,2	77	545244,6	416876,6	127	547541,5	414512,9	177	551314,7	412362,9
28	542783,2	418094,0	78	545281,8	416846,1	128	547525,4	414481,6	178	551408,1	412378,4
29	542811,1	418083,3	79	545313,4	416790,7	129	547513,7	414471,0	179	551574,1	412401,8
30	542863,3	418065,6	80	545365,7	416699,6	130	547506,6	414446,3	180	551604,0	412392,1
31	542908,0	418047,0	81	545420,0	416605,9	131	547553,2	414426,8	181	551656,5	412405,9
32	542949,2	418028,0	82	545460,7	416550,2	132	547565,0	414420,5	182	551655,8	412367,1
33	542989,7	418005,5	83	545517,8	416486,4	133	547622,1	414401,3	183	551676,3	412358,3
34	543062,5	417973,6	84	545544,1	416451,7	134	547707,5	414362,6	184	551748,3	412353,7
35	543097,1	417964,2	85	545564,8	416418,0	135	547829,9	414308,5	185	551774,8	412362,6
36	543164,4	417946,4	86	545579,5	416395,9	136	547867,2	414290,2	186	551758,6	412407,0
37	543170,8	417945,3	87	545603,7	416402,9	137	547917,3	414268,6	187	551793,6	412357,2
38	543245,1	417919,3	88	545694,8	416439,4	138	547914,2	414242,0	188	551990,8	412318,9
39	543367,4	417873,7	89	545726,4	416449,9	139	548112,2	414013,0	189	552059,6	412325,8
40	543434,1	417865,0	90	545729,6	416448,5	140	548215,5	413916,0	190	552074,1	412320,7
41	543497,2	417860,4	91	545748,3	416410,1	141	548293,1	413843,9	191	552091,3	412303,3
42	543589,4	417863,3	92	545758,0	416390,0	142	548469,6	413679,9	192	552113,3	412317,3
43	543643,0	417864,0	93	545772,2	416382,6	143	548475,9	413685,0	193	552138,8	412336,0
44	543662,0	417860,1	94	545788,3	416390,6	144	548767,4	413409,4	194	552216,6	412388,1
45	543675,7	417853,8	95	545874,0	416433,3	145	548981,2	413210,5	195	552430,3	412523,6
46	543704,1	417845,4	96	545897,5	416404,7	146	549135,9	413071,5	196	552523,8	412584,6
47	543726,5	417831,4	97	545930,2	416364,8	147	549173,4	413039,8	197	552576,3	412630,8
48	543768,6	417822,9	98	545955,0	416340,7	148	549196,2	413016,0	198	552594,3	412636,3
49	543797,3	417817,6	99	545975,9	416314,7	149	549205,5	412989,7	199	552627,6	412667,9
50	543821,1	417801,2	100	546007,7	416280,8	150	549207,9	412965,5	200	552647,0	412684,6

201	552661,1	412693,6
202	552678,5	412706,2
203	552684,5	412711,0
204	552692,7	412718,8
205	552721,1	412739,6
206	552787,3	412790,9
207	552860,9	412859,4
208	552972,8	412963,1
209	553018,7	413000,3
210	553066,8	413045,7
211	553133,7	413098,6
212	553228,4	413162,8
213	553275,0	413195,6
214	553300,9	413217,2
215	553325,1	413234,8
216	553383,9	413270,4
217	553423,0	413285,7
218	553477,4	413314,6
219	553523,6	413347,0
220	553542,1	413361,1
221	553606,0	413405,0
222	553647,6	413433,5
223	553689,0	413460,0
224	553739,8	413496,4
225	553785,3	413527,2
226	553813,0	413542,8
227	553821,7	413548,0
228	553848,4	413562,5
229	553867,2	413572,8
230	553883,4	413581,5
231	553903,3	413591,3
232	553922,8	413600,8
233	553940,0	413609,2
234	553959,0	413618,5
235	553969,1	413622,5
236	553985,7	413629,1
237	554003,7	413636,2
238	554025,4	413647,0
239	554031,6	413648,1
240	554056,6	413651,5
241	554071,7	413654,0
242	554085,1	413656,2
243	554111,8	413660,8
244	554130,7	413663,8
245	554148,6	413666,9
246	554166,3	413670,0
247	554184,9	413673,2
248	554194,3	413683,1
249	554192,8	413704,1
250	554191,0	413728,8

251	554188,9	413758,7
252	554186,7	413794,7
253	554181,8	413875,8
254	554180,3	413902,4
255	554175,6	413953,4
256	554192,2	413950,2
257	554232,9	413940,9
258	554277,2	413926,3
259	554326,1	413918,5
260	554412,0	413910,7
261	554462,5	413917,9
262	554500,1	413925,8
263	554503,2	413912,2
264	554515,1	413888,2
265	554617,7	413927,3
266	554693,8	413954,4
267	554719,8	413953,9
268	554764,6	413958,1
269	554859,9	413983,1
270	554932,5	414004,1
271	554960,0	414011,7
272	554947,9	414061,2
273	554929,7	414111,7
274	554943,8	414124,7
275	554980,2	414140,3
276	555013,0	414085,2
277	555043,7	414047,7
278	555088,6	413995,1
279	555156,8	413933,1
280	555200,6	413904,4
281	555259,9	413870,6
282	555278,2	413873,7
283	555336,0	413852,8
284	555402,1	413830,0
285	555525,0	413793,5
286	555606,3	413770,1
287	555662,6	413751,8
288	555764,1	413722,6
289	555865,1	413689,8
290	555918,7	413664,8
291	555950,0	413650,3
292	555978,7	413641,4
293	556022,9	413613,3
294	556093,3	413565,4
295	556160,4	413519,5
296	556242,2	413461,7
297	556321,3	413409,1
298	556342,7	413396,6
299	556401,0	413356,5
300	556486,5	413297,1

301	556590,6	413226,3
302	556649,5	413182,0
303	556736,4	413136,2
304	556795,8	413114,9
305	556860,4	413094,6
306	556939,6	413076,3
307	557005,7	413065,4
308	557066,1	413060,7
309	557217,7	413063,8
310	557298,4	413070,6
311	557549,9	413078,4
312	557731,7	413083,6
313	557860,9	413086,2
314	557895,7	413090,9
315	558333,2	413097,7
316	558456,2	413099,2
317	558535,3	413092,0
318	558545,2	413099,2
319	558514,5	413242,4
320	558513,5	413269,0
321	558508,3	413412,8
322	558490,1	413518,5
323	558477,0	413657,1
324	558476,5	413813,3
325	558481,2	413882,5
326	558496,8	413926,8
327	558512,9	413963,8
328	558411,3	413987,3
329	558265,3	414022,0
330	558222,6	414029,7
331	558192,2	414027,1
332	558086,5	414008,1
333	557932,2	413981,8
334	557873,4	413971,0
335	557852,3	413971,8
336	557799,1	413985,2
337	557737,8	413999,4
338	557676,0	414012,4
339	557550,7	414037,0
340	557485,1	414049,6
341	557459,1	414058,2
342	557446,5	414064,3
343	557438,8	414071,6
344	557423,7	414093,7
345	557410,3	414131,2
346	557389,1	414202,1
347	557365,4	414276,0
348	557354,2	414304,0
349	557332,1	414333,0
350	557295,8	414371,9

351	557263,0	414395,2
352	557255,6	414400,8
353	557242,2	414444,0
354	557235,8	414482,9
355	557225,8	414516,6
356	557206,4	414541,7
357	557187,7	414563,3
358	557176,9	414595,2
359	557165,4	414632,8
360	557153,3	414708,4
361	557142,0	414798,3
362	557125,2	414924,9
363	557105,7	415064,0
364	557088,0	415115,4
365	557061,7	415164,2
366	557025,4	415218,7
367	556833,1	415525,4
368	556790,3	415593,7
369	556761,0	415636,4
370	556607,6	415872,3
371	556544,1	415970,8
372	556459,4	416104,7
373	556441,7	416129,4
374	556394,2	416122,0
375	556332,4	416113,8
376	556276,2	416108,2
377	556212,7	416113,0
378	556137,1	416116,4
379	556030,4	416117,7
380	555861,5	416115,1
381	555711,2	416112,1
382	555617,4	416103,4
383	555553,5	416096,5
384	555488,6	416086,1
385	555399,7	416062,0
386	555345,2	416047,3
387	555215,6	416007,9
388	555108,9	415972,6
389	555042,3	415945,7
390	554973,3	415905,6
391	554917,4	415873,1
392	554851,8	415830,4
393	554781,0	415705,1
394	554689,8	415546,1
395	554630,8	415438,8
396	554573,0	415335,3
397	554564,7	415320,8
398	554458,9	415135,3
399	554414,6	415053,6
400	554376,6	414981,9

401	554369,2	414966,8
402	554343,4	414907,2
403	554338,6	414899,8
404	554319,6	414904,1
405	554323,4	414953,8
406	554323,8	414992,3
407	554316,2	415030,3
408	554297,0	415067,4
409	554276,4	415098,1
410	554244,4	415132,2
411	554199,9	415169,0
412	554150,2	415210,5
413	554140,3	415213,9
414	554078,1	415265,7
415	553982,1	415342,6
416	553894,9	415414,4
417	553844,3	415454,5
418	553749,3	415532,3
419	553696,6	415572,5
420	553659,0	415598,0
421	553613,2	415625,6
422	553503,1	415671,8
423	553357,8	415728,0
424	553218,8	415785,5
425	553167,4	415804,9
426	553081,8	415838,2
427	553020,0	415862,4
428	552940,9	415894,8
429	552939,2	415890,0
430	552716,7	415980,7
431	552689,1	415995,4
432	552641,6	416018,4
433	552604,0	416030,4
434	552605,3	416043,0
435	552600,1	416053,3
436	552540,9	416086,6
437	552497,3	416113,4
438	552462,3	416143,6
439	552327,5	416242,1
440	552227,7	416310,0
441	552135,2	416372,2
442	552048,4	416431,8
443	552023,8	416447,3
444	551967,2	416479,3
445	551904,9	416503,5
446	551841,5	416520,8
447	551793,0	416530,3
448	551689,8	416551,9
449	551571,9	416576,5
450	551323,5	416628,8

451	551151,5	416664,6
452	551092,3	416676,7
453	550937,3	416708,3
454	550777,4	416742,8
455	550624,4	416772,2
456	550458,0	416807,2
457	550419,2	416812,8
458	550265,0	416844,3
459	550216,6	416848,7
460	550200,1	416850,0
461	550096,5	416873,3
462	550019,6	416890,1
463	549944,0	416907,0
464	549750,4	416949,8
465	549677,0	416961,4
466	549545,2	416995,1
467	549427,8	417019,3
468	549356,3	417033,7
469	549301,1	417045,1
470	549133,1	417077,7
471	549089,0	417087,1
472	549061,3	417094,1
473	549008,7	417101,9
474	548923,5	417105,3
475	548841,0	417099,3
476	548808,1	417094,5
477	548714,4	417077,2
478	548638,8	417068,6
479	548566,7	417061,2
480	548407,3	417041,4
481	548348,0	417032,7
482	548274,1	417022,4
483	548225,3	417013,3
484	548151,5	417000,3
485	548084,9	416997,3
486	548011,5	416983,9
487	547986,5	416983,1
488	547929,9	416975,7
489	547891,0	416972,3
490	547843,9	416962,3
491	547761,9	416948,1
492	547737,1	416942,4
493	547444,3	416885,0
494	547296,9	416855,2
495	547293,4	416845,7
496	547171,7	416818,9
497	547030,9	416791,7
498	546842,8	416754,9
499	546757,4	416737,7
500	546707,2	416721,2

501	546688,7	416716,1
502	546658,9	416702,2
503	546625,2	416682,8
504	546598,7	416661,7
505	546585,3	416671,1
506	546534,9	416857,8
507	546470,5	417083,3
508	546371,5	417421,6
509	546345,6	417500,6
510	546319,2	417559,0
511	546303,3	417573,7
512	546273,0	417616,9
513	546259,6	417658,3
514	546239,4	417711,0
515	546218,6	417755,1
516	546211,7	417763,7
517	546184,0	417774,9
518	546163,8	417786,2
519	546118,0	417811,7
520	546106,7	417819,0
521	546051,0	417818,6
522	546009,5	417818,2
523	545997,0	417828,1
524	545955,4	417845,4
525	545845,8	417889,0
526	545776,6	417917,9
527	545705,7	417950,4
528	545662,6	417971,1
529	545539,4	418019,5
530	545415,0	418067,5
531	545337,6	418097,2
532	545268,1	418116,7
533	545161,0	418143,5
534	545093,6	418164,2
535	545007,2	418189,7
536	544964,4	418198,8
537	544936,4	418207,0
538	544915,1	418213,5
539	544894,0	418215,2
540	544887,1	418212,2
541	544874,5	418201,0
542	544863,7	418207,9
543	544864,6	418221,6
544	544878,9	418296,8
545	544888,8	418341,7
546	544900,0	418424,3
547	544933,3	418572,9
548	544973,9	418747,5
549	544983,4	418851,6
550	544985,6	418911,2

551	544999,4	418966,1
552	545001,6	418974,3
553	545076,4	418966,1
554	545051,7	419025,2
555	545061,2	419025,3
556	545188,2	418994,6
557	545303,2	418964,3
558	545437,5	418929,7
559	545440,1	419003,2
560	545454,3	419138,9
561	545463,9	419274,1
562	545478,6	419459,9
563	545542,5	419463,8
564	545676,4	419481,0
565	545739,9	419491,0
566	545877,8	419506,5
567	546022,1	419518,2
568	546061,8	419511,2
569	546166,3	419492,3
570	546273,1	419486,2
571	546333,5	419483,6
572	546167,7	419384,2
573	546192,6	419219,3
574	546267,9	419217,5
575	546268,7	419134,5
576	546319,7	419130,2
577	546315,4	419088,8
578	546363,8	419062,0
579	546437,2	419050,7
580	546506,4	419003,2
581	546503,8	418944,5
582	546621,2	418919,0
583	546636,8	419003,2
584	546642,0	419012,3
585	546659,3	419230,1
586	546661,0	419264,2
587	546770,3	419217,1
588	546959,1	419127,6
589	547048,1	419087,0
590	547144,9	419040,3
591	547300,3	419041,3
592	547348,3	419039,5
593	547364,8	419045,1
594	547472,8	419083,6
595	547551,8	419110,3
596	547553,6	419102,1
597	547665,4	419144,9
598	547678,8	419076,6
599	547755,7	419086,1
600	547761,4	419081,9

601	547790,7	418882,2
602	547795,1	418876,2
603	547840,8	418881,0
604	547869,0	418878,3
605	547874,2	418881,4
606	547860,3	418975,1
607	547864,2	418984,7
608	547891,9	419001,0
609	547893,6	419024,8
610	548040,4	418996,7
611	548167,5	418972,1
612	548173,5	418967,8
613	548222,4	418858,9
614	548473,8	418855,0
615	548701,4	418851,5
616	548773,2	418845,1
617	548842,3	418804,5
618	548869,1	418713,8
619	548884,2	418658,5
620	548914,9	418567,7
621	548946,0	418483,9
622	549022,9	418504,2
623	549169,4	418521,5
624	549283,0	418535,8
625	549423,4	418553,5
626	549559,0	418571,6
627	549597,7	418576,1
628	549590,1	418641,9
629	549597,4	418725,9
630	549605,2	418810,4
631	549606,4	418823,8
632	549606,2	418870,7
633	549578,5	418949,7
634	549581,6	418975,3
635	549642,2	418987,7
636	549726,0	419012,9
637	549776,0	419021,6
638	549819,3	419029,1
639	549842,9	419013,8
640	549868,0	418993,5
641	549912,4	418977,3
642	549948,7	418942,3
643	549992,1	418900,0
644	550028,6	418865,0
645	550055,6	418841,0
646	550121,8	418794,6
647	550183,7	418750,3
648	550234,3	418711,4
649	550254,3	418697,1
650	550285,3	418676,6

651	550311,8	418672,1
652	550404,1	418659,3
653	550527,4	418644,6
654	550695,1	418633,8
655	550727,0	418631,7
656	550770,2	418626,5
657	550808,9	418860,5
658	550911,0	418901,3
659	550948,1	418924,3
660	550937,9	418950,4
661	550940,3	418957,6
662	550941,3	419000,3
663	550930,3	419021,5
664	550945,3	419030,3
665	550922,9	419060,8
666	550902,0	419082,9
667	550867,3	419108,8
668	550832,8	419122,0
669	550826,8	419138,9
670	550813,4	419212,7
671	550803,4	419271,0
672	550809,1	419285,8
673	550857,0	419380,4
674	550872,6	419400,2
675	550897,7	419415,3
676	550986,3	419559,7
677	551076,5	419711,3
678	551122,3	419787,3
679	551140,5	419805,9
680	551225,6	419946,3
681	551307,7	420072,9
682	551336,1	420129,1
683	551317,2	420166,2
684	551336,2	420214,6
685	551209,1	420458,3
686	551150,8	420575,4
687	551181,1	420595,2
688	551169,4	420656,1
689	551179,4	420671,3
690	551170,3	420696,8
691	551261,5	420819,9
692	551319,3	420869,6
693	551395,9	420902,0
694	551436,4	420917,1
695	551505,6	420905,0
696	551531,9	420896,4
697	551590,7	420863,1
698	551680,1	420905,8
699	551660,3	420949,0
700	551608,8	421021,2

701	551557,8	421044,1
702	551551,8	421109,8
703	551535,7	421143,9
704	551575,6	421162,5
705	551566,0	421184,1
706	551541,0	421191,0
707	551501,7	421184,5
708	551491,7	421247,6
709	551448,0	421235,0
710	551437,3	421269,6
711	551426,5	421280,0
712	551407,9	421286,9
713	551370,8	421362,1
714	551321,0	421459,7
715	551303,4	421506,8
716	551289,6	421541,4
717	551258,9	421567,3
718	551252,4	421601,0
719	551209,2	421696,0
720	551206,1	421738,0
721	551182,0	421827,8
722	551147,0	421887,9
723	551143,6	421912,1
724	551163,0	421941,0
725	551165,6	421960,0
726	551181,1	421967,8
727	551245,9	422002,8
728	551281,3	422026,1
729	551313,3	422050,3
730	551333,6	422068,0
731	551365,1	422078,4
732	551385,5	422085,3
733	551474,0	422078,4
734	551513,7	422084,9
735	551541,8	422092,7
736	551627,3	422129,8
737	551710,8	422182,1
738	551804,1	422244,7
739	551820,0	422258,1
740	551855,5	422356,2
741	551862,8	422373,9
742	551906,9	422415,8
743	551944,9	422428,3
744	551997,6	422440,9
745	552027,9	422446,0
746	552059,4	422444,8
747	552080,6	422440,9
748	552110,4	422429,2
749	552140,7	422414,1
750	552194,2	422384,3

751	552252,5	422375,2
752	552328,6	422418,4
753	552371,4	422459,9
754	552411,0	422491,4
755	552443,4	422517,3
756	552503,9	422587,8
757	552520,4	422613,7
758	552572,6	422708,3
759	552649,1	422803,8
760	552685,8	422872,0
761	552715,7	422936,0
762	552727,8	423007,3
763	552752,4	423063,4
764	552814,6	423156,7
765	552898,9	423303,2
766	552937,7	423341,2
767	552991,8	423384,4
768	553029,7	423432,8
769	553082,5	423544,3
770	553089,3	423623,3
771	553092,8	423661,8
772	553076,4	423736,1
773	553073,4	423794,8
774	553071,2	423850,6
775	553073,8	423933,5
776	553096,3	424029,5
777	553109,2	424083,9
778	553120,9	424117,5
779	553163,7	424206,1
780	553186,5	424260,5
781	553203,0	424327,1
782	553213,8	424375,5
783	553228,9	424420,4
784	553241,0	424448,1
785	553244,4	424471,9
786	553235,4	424491,7
787	553225,0	424502,9
788	553221,5	424519,8
789	553272,6	424521,5
790	553403,5	424521,1
791	553430,6	424513,8
792	553489,9	424486,9
793	553499,4	424468,8
794	553554,6	424378,9
795	553585,4	424347,8
796	553595,3	424339,6
797	553646,3	424321,5
798	553690,7	424309,4
799	553797,4	424280,0
800	553901,2	424246,3

801	553985,0	424215,2
802	554034,2	424192,3
803	554068,0	424164,6
804	554089,0	424146,5
805	554115,4	424154,7
806	554139,2	424174,6
807	554187,6	424250,2
808	554210,4	424285,7
809	554242,0	424318,0
810	554260,2	424342,7
811	554278,3	424386,3
812	554278,3	424419,6
813	554289,1	424431,7
814	554306,0	424428,6
815	554315,5	424430,8
816	554353,1	424444,6
817	554426,1	424555,6
818	554435,2	424560,4
819	554511,6	424567,7
820	554550,0	424570,7
821	554577,2	424579,9
822	554645,9	424617,8
823	554690,9	424643,4
824	554756,6	424674,9
825	554829,2	424715,1
826	554890,1	424746,2
827	555002,0	424796,7
828	555097,4	424831,7
829	555177,3	424855,1
830	555239,1	424875,8
831	555298,3	424893,0
832	555315,2	424897,4
833	555273,7	424936,7
834	555216,7	424995,0
835	555175,2	425049,9
836	555121,7	425131,5
837	555093,1	425193,8
838	555080,2	425231,8
839	555068,0	425279,7
840	555051,5	425359,1
841	555021,4	425632,9
842	555020,8	425765,4
843	555050,7	425907,4
844	555081,8	425981,9
845	555136,0	426124,6
846	555129,5	426128,4
847	555165,4	426218,5
848	555045,9	426253,8
849	555017,7	426201,1
850	554919,0	426124,6

851	554863,9	426081,0
852	554835,6	426050,2
853	554819,5	426031,9
854	554767,2	426001,8
855	554681,2	425958,1
856	554621,0	425926,2
857	554486,5	425857,0
858	554395,8	425812,4
859	554392,7	425800,3
860	554458,3	425585,4
861	554464,8	425575,8
862	554467,6	425555,0
863	554483,9	425501,5
864	554487,6	425489,9
865	554384,6	425425,8
866	554266,2	425351,5
867	554262,3	425344,1
868	554333,6	425237,0
869	554242,0	425192,9
870	554218,3	425176,9
871	554246,3	425138,4
872	554248,5	425127,6
873	554229,0	425057,2
874	554224,3	425035,2
875	554206,6	425011,0
876	554171,6	424985,1
877	554145,2	424966,5
878	554124,5	424949,2
879	554099,0	424910,3
880	554068,3	424869,3
881	554058,0	424861,5
882	554041,1	424858,9
883	554027,7	424869,7
884	554012,6	424880,6
885	553992,3	424890,5
886	553981,5	424898,3
887	553980,2	424909,1
888	553978,5	424923,3
889	553968,6	424932,8
890	553955,1	424936,7
891	553871,7	424957,8
892	553824,7	424984,2
893	553788,8	425012,7
894	553760,3	425051,6
895	553741,3	425077,6
896	553723,5	425103,9
897	553711,9	425121,2
898	553697,7	425128,1
899	553682,5	425129,4
900	553652,7	425130,7

901	553601,8	425174,3
902	553479,0	425214,5
903	553505,0	425132,8
904	553474,7	425113,4
905	553404,8	425097,4
906	553368,9	425078,4
907	553318,8	425053,3
908	553309,3	425086,2
909	553319,2	425117,3
910	553276,4	425130,7
911	553214,2	425124,6
912	553174,9	425103,9
913	553142,5	425095,2
914	553114,0	425093,5
915	553087,2	425099,2
916	553017,2	425122,1
917	552923,5	425160,9
918	552898,3	425176,1
919	552816,3	425178,6
920	552785,2	425173,0
921	552749,3	425153,1
922	552731,6	425134,6
923	552681,1	425129,8
924	552661,2	425126,8
925	552617,5	425115,5
926	552549,3	425113,8
927	552511,3	425097,4
928	552466,4	425074,5
929	552454,3	425069,3
930	552413,7	425065,4
931	552392,9	425063,7
932	552377,8	425068,5
933	552313,5	425064,6
934	552263,3	425055,5
935	552231,8	425047,3
936	552202,0	425035,2
937	552147,5	425015,8
938	552108,3	424999,7
939	552024,4	424975,6
940	551979,1	424968,2
941	551950,1	424965,2
942	551906,9	424968,7
943	551848,2	424986,4
944	551811,8	424992,9
945	551762,2	424980,3
946	551710,8	424960,0
947	551642,9	424919,8
948	551593,0	424885,6
949	551583,7	424887,9
950	551563,5	424891,1


951	551478,6	424913,0
952	551469,9	424915,1
953	551350,2	424943,9
954	551322,8	424949,4
955	551227,2	424971,1
956	551235,8	425006,2
957	551249,6	425065,5
958	551268,1	425143,3
959	551271,1	425156,4
960	551280,1	425196,3
961	551288,3	425229,3
962	551299,3	425274,0
963	551305,5	425298,4
964	551311,1	425322,4
965	551317,4	425348,0
966	551320,3	425360,1
967	551337,3	425429,1
968	551342,8	425452,0
969	551349,1	425477,2
970	551361,7	425525,8
971	551393,4	425670,1
972	551418,3	425778,7
973	551432,2	425838,9
974	551439,0	425854,6
975	551459,8	425901,6
976	551465,4	425912,4
977	551514,8	425999,4
978	551519,8	426008,3
979	551534,3	426034,1
980	551578,8	426117,0
981	551611,0	426177,0
982	551621,6	426196,8
983	551587,0	426258,0
984	551562,8	426303,1
985	551543,5	426334,4
986	551506,1	426387,8
987	551480,9	426423,6
988	551430,4	426491,7
989	551286,9	426680,4
990	551185,0	426815,7
991	551115,8	426903,8
992	551025,1	426759,6
993	550978,4	426685,2
994	550917,2	426522,0
995	550852,3	426359,4
996	550835,9	426360,7
997	550704,1	426495,5
998	550690,8	426512,0
999	550652,7	426543,1
1000	550493,7	426646,3

1001	550390,5	426728,0	1051	548060,1	426636,9	1101	547946,5	424541,5	1151	545531,9	422979,3
1002	550332,6	426778,5	1052	548069,6	426604,0	1102	547935,7	424492,3	1152	545515,9	422991,0
1003	550306,3	426856,3	1053	548074,8	426523,6	1103	547922,7	424450,4	1153	545489,1	422978,0
1004	550234,1	427030,0	1054	548089,0	426466,2	1104	547911,9	424396,0	1154	545460,5	422947,0
1005	550196,1	427154,0	1055	548117,5	426403,1	1105	547902,4	424341,1	1155	545440,7	422962,5
1006	550167,9	427246,0	1056	548137,2	426362,5	1106	547899,4	424291,0	1156	545323,3	422831,9
1007	550129,5	427398,0	1057	548139,9	426334,8	1107	547904,1	424243,5	1157	545268,7	422769,8
1008	550089,4	427490,9	1058	548140,2	426319,8	1108	547907,6	424217,6	1158	545114,9	422608,3
1009	550112,7	427608,5	1059	548151,6	426264,8	1109	547912,8	424157,0	1159	545043,2	422535,2
1010	550152,5	427713,5	1060	548157,9	426243,6	1110	547912,8	424141,9	1160	544892,1	422401,7
1011	550186,1	427798,1	1061	548171,4	426216,2	1111	547910,2	424127,2	1161	544803,0	422317,1
1012	550197,0	427848,2	1062	548208,6	426141,5	1112	547888,6	424075,8	1162	544657,9	422023,3
1013	550091,5	427851,7	1063	548199,3	426064,7	1113	547866,1	424038,2	1163	544628,5	421962,7
1014	549957,6	427851,3	1064	548200,8	425999,3	1114	547856,6	424024,9	1164	544611,7	421915,7
1015	549834,1	427846,1	1065	548260,2	425865,9	1115	547832,8	424002,0	1165	544564,6	421877,6
1016	549823,3	427833,1	1066	548263,8	425846,1	1116	547810,4	423986,0	1166	544549,9	421866,0
1017	549626,2	427812,4	1067	548267,9	425823,4	1117	547763,3	423964,8	1167	544498,9	421791,7
1018	549443,1	427796,8	1068	548277,7	425766,1	1118	547734,8	423944,9	1168	544467,8	421727,8
1019	549445,2	427475,4	1069	548288,7	425748,4	1119	547724,0	423934,5	1169	544413,3	421736,3
1020	549445,7	427348,8	1070	548301,7	425722,6	1120	547714,4	423919,9	1170	544184,9	421759,0
1021	549447,3	427148,8	1071	548329,5	425682,4	1121	547703,2	423884,8	1171	544142,6	421763,6
1022	549365,7	427154,4	1072	548342,6	425606,0	1122	547697,6	423836,9	1172	544089,3	421769,4
1023	549025,3	427166,9	1073	548385,7	425503,1	1123	547682,9	423808,9	1173	544023,6	421776,5
1024	548800,6	427173,8	1074	548415,8	425466,1	1124	547643,2	423774,3	1174	543918,8	421784,2
1025	548692,1	427376,0	1075	548432,3	425434,9	1125	547571,0	423710,7	1175	543875,1	421788,2
1026	548560,9	427623,2	1076	548455,5	425397,5	1126	547517,9	423665,8	1176	543830,5	421793,4
1027	548416,5	427658,2	1077	548472,6	425354,4	1127	547429,3	423589,0	1177	543794,0	421796,8
1028	547959,5	427780,0	1078	548476,8	425342,6	1128	547391,7	423554,8	1178	543786,8	421797,2
1029	547959,0	427754,5	1079	548459,7	425325,2	1129	547379,2	423551,8	1179	543776,2	421797,7
1030	547961,2	427697,5	1080	548415,3	425285,9	1130	547309,2	423595,0	1180	543766,5	421795,2
1031	547968,5	427656,9	1081	548386,2	425270,0	1131	547268,6	423612,7	1181	543757,2	421798,6
1032	547978,0	427604,2	1082	548371,5	425257,4	1132	547225,0	423606,2	1182	543732,0	421800,0
1033	547976,7	427588,2	1083	548356,1	425178,8	1133	547079,4	423581,2	1183	543685,8	421805,3
1034	547970,2	427538,5	1084	548345,7	425118,7	1134	546823,2	423536,7	1184	543655,7	421808,7
1035	547968,9	427525,9	1085	548326,3	424991,3	1135	546722,9	423518,5	1185	543656,2	421823,0
1036	547977,1	427440,8	1086	548318,4	424942,9	1136	546613,3	423497,3	1186	543659,0	421870,8
1037	547990,9	427364,4	1087	548307,7	424907,5	1137	546630,0	423379,0	1187	543657,1	421881,4
1038	547986,3	427355,3	1088	548293,0	424886,3	1138	546474,6	423347,0	1188	543648,9	421894,6
1039	547996,2	427303,5	1089	548254,5	424843,5	1139	546160,9	423297,8	1189	543638,3	421897,1
1040	547989,7	427263,3	1090	548241,1	424830,2	1140	546182,1	423155,2	1190	543544,1	421898,8
1041	547976,8	427195,9	1091	548219,1	424813,7	1141	546185,1	423099,4	1191	543521,7	421908,3
1042	547999,2	427143,2	1092	548175,0	424770,6	1142	545857,6	422988,0	1192	543505,2	421907,5
1043	548010,5	427122,4	1093	548131,0	424723,0	1143	545899,1	422891,2	1193	543490,5	421931,7
1044	548023,4	427081,4	1094	548102,4	424693,2	1144	545794,1	422855,3	1194	543438,2	422028,0
1045	548029,9	427016,6	1095	548075,7	424675,5	1145	545687,4	422934,8	1195	543389,0	422121,7
1046	548019,9	426969,5	1096	548048,0	424660,4	1146	545639,4	422972,9	1196	543389,8	422147,3
1047	548030,3	426934,1	1097	548004,8	424641,0	1147	545616,6	422968,5	1197	543344,0	422171,9
1048	548039,0	426906,8	1098	547985,8	424624,9	1148	545593,2	422963,4	1198	543321,6	422180,1
1049	548038,5	426844,2	1099	547967,7	424603,8	1149	545560,8	422963,8	1199	543187,7	422177,5
1050	548058,0	426657,6	1100	547958,5	424590,3	1150	545546,5	422967,7	1200	543102,1	422158,0

1201	542961,3	422124,8
1202	542925,5	422117,0
1203	542853,7	422088,9
1204	542814,4	422067,3
1205	542809,3	422046,6
1206	542804,9	422019,4
1207	542794,1	421989,5
1208	542789,8	421977,5
1209	542758,7	421962,3
1210	542731,0	421955,9
1211	542637,3	421959,3
1212	542584,5	421954,1
1213	542568,2	421947,6
1214	542512,8	421898,0
1215	542463,1	421853,5
1216	542415,2	421820,2
1217	542367,2	421792,5
1218	542206,1	421676,8
1219	542135,2	421625,4
1220	542074,3	421583,0
1221	542012,6	421535,5
1222	541993,5	421514,3
1223	541980,2	421493,6
1224	541969,8	421474,6
1225	541959,9	421442,6
1226	541959,8	421431,8
1227	541959,4	421373,9
1228	541943,9	421373,9
1229	541880,8	421380,0
1230	541733,5	421397,7
1231	541717,0	421398,1
1232	541688,9	421389,5
1233	541637,1	421375,2
1234	541602,5	421366,6
1235	541498,9	421345,8
1236	541427,6	421336,8
1237	541352,8	421326,4
1238	541323,1	421288,4
1239	541246,6	421183,8
1240	541199,1	421142,3
1241	541157,1	421108,2
1242	541131,7	421087,0
1243	541078,9	421040,8
1244	541027,1	421005,9
1245	540980,0	420975,6
1246	540856,8	420922,0
1247	540824,9	420915,1
1248	540803,3	420909,9
1249	540738,0	420910,8
1250	540697,0	420903,9

1251	540596,3	420888,3
1252	540576,0	420887,4
1253	540538,5	420888,8
1254	540523,3	420893,1
1255	540486,7	420909,9
1256	540453,8	420925,9
1257	540398,1	420938,0
1258	540349,3	420944,9
1259	540239,5	420947,1
1260	540182,5	420909,9
1261	540167,3	420896,9
1262	540028,7	420796,3
1263	539933,2	420714,2
1264	539840,7	420648,1
1265	539763,4	420591,5
1266	539651,5	420512,9
1267	539619,9	420490,0
1268	539606,6	420476,6
1269	539602,3	420455,5
1270	539612,6	420434,3
1271	539679,7	420280,0
1272	539711,1	420204,4
1273	539755,6	420145,6
1274	539789,4	420101,2
1275	539820,4	420079,6
1276	539835,4	420072,8
1277	539857,5	420071,7
1278	539872,2	420073,5
1279	539888,4	420080,2
1280	539923,8	420096,6
1281	539979,9	420097,3
1282	539998,4	420098,7
1283	540060,9	420093,1
1284	540109,6	420086,1
1285	540129,6	420077,4
1286	540147,8	420079,4
1287	540158,0	420079,1
1288	540153,1	420129,6
1289	540209,9	420131,7
1290	540206,7	420098,0
1291	540232,7	420083,3
1292	540264,6	420062,3
1293	540276,2	420042,6
1294	540282,4	420002,3
1295	540277,6	419922,4
1296	540274,7	419886,9
1297	540269,8	419852,6
1298	540268,8	419843,8
1299	540274,7	419826,6
1300	540302,1	419792,3

1301	540314,0	419777,9
1302	540321,7	419772,3
1303	540327,4	419769,8
1304	540336,5	419751,9
1305	540355,0	419726,4
1306	540382,0	419693,1
1307	540458,8	419584,4
1308	540557,0	419449,7
1309	540625,0	419352,3
1310	540680,0	419276,5
1311	540780,0	419135,9
1312	540886,9	418996,8
1313	541026,8	418802,9
1314	541135,5	418656,3



starszy specjalista

(1)

Agnieszka Huzjakowska

Załącznik Nr 4 do Uchwały Nr
Sejmiku Województwa Kujawsko-Pomorskiego
z dnia

Wykaz obszarów, na których nie obowiązują zakazy wymienione w § 5 pkt. 3, 7
poprzez wskazanie współrzędnych punktów załamania granic tych obszarów wraz z ich numerami
(1-984)

Tab. 1 Wykaz współrzędnych
terenów położonych w gminie
Barcin.

L.p.	id	X92	Y92
1	1	554507,9	425236,3
2	1	554563,8	425260,6
3	1	554549,5	425294,0
4	1	554536,5	425282,9
5	1	554501,4	425268,6
6	1	554498,7	425261,8
7	1	554507,9	425236,3
8	2	554333,6	425237,0
9	2	554242,0	425192,9
10	2	554269,4	425156,9
11	2	554286,4	425153,1
12	2	554309,2	425169,5
13	2	554354,0	425210,3
14	2	554333,6	425237,0

Tab. 2 Wykaz współrzędnych
terenów położonych w gminie
Gąsawa.

L.p.	id	X92	Y92
15	3	551364,3	423194,1
16	3	551298,6	423209,4
17	3	551282,5	423158,2
18	3	551363,6	423144,7
19	3	551380,0	423141,9
20	3	551435,0	423124,7
21	3	551430,8	423104,2
22	3	551460,5	423098,9
23	3	551565,9	423083,1
24	3	551575,2	423138,1
25	3	551474,7	423153,4
26	3	551424,6	423173,7
27	3	551372,8	423192,0
28	3	551364,3	423194,1
29	4	550697,6	423190,0
30	4	550649,7	423149,7
31	4	550648,0	423148,2
32	4	550638,9	423138,8
33	4	550653,2	423104,0
34	4	550678,2	423139,8
35	4	550726,6	423163,7

36	4	550743,4	423167,2
37	4	550738,0	423187,4
38	4	550728,5	423185,1
39	4	550702,5	423178,7
40	4	550697,6	423190,0
41	5	549843,8	422706,1
42	5	549838,3	422717,7
43	5	549834,4	422717,7
44	5	549831,6	422717,5
45	5	549824,2	422716,9
46	5	549786,7	422711,9
47	5	549784,2	422711,5
48	5	549770,1	422708,3
49	5	549732,1	422696,4
50	5	549726,8	422694,5
51	5	549719,1	422691,3
52	5	549711,9	422687,5
53	5	549704,8	422683,1
54	5	549698,2	422678,1
55	5	549683,4	422667,0
56	5	549667,8	422656,5
57	5	549629,2	422636,7
58	5	549627,3	422635,7
59	5	549622,2	422632,8
60	5	549628,2	422614,9
61	5	549645,3	422569,4
62	5	549658,8	422578,4
63	5	549667,4	422552,5
64	5	549686,0	422564,4
65	5	549665,5	422612,1
66	5	549682,4	422624,3
67	5	549709,0	422649,6
68	5	549821,0	422699,9
69	5	549843,8	422706,1
70	6	549543,3	422623,9
71	6	549530,8	422619,4
72	6	549522,2	422619,0
73	6	549515,4	422618,3
74	6	549507,3	422617,0
75	6	549499,2	422615,0
76	6	549491,5	422612,3
77	6	549483,9	422609,0
78	6	549461,4	422594,1
79	6	549445,2	422579,7
80	6	549443,9	422578,5
81	6	549427,5	422559,1

82	6	549404,4	422523,5
83	6	549404,3	422523,5
84	6	549393,1	422499,8
85	6	549391,8	422494,1
86	6	549431,7	422491,0
87	6	549442,7	422512,3
88	6	549461,2	422541,3
89	6	549474,2	422559,7
90	6	549517,0	422595,9
91	6	549531,1	422604,9
92	6	549538,0	422593,3
93	6	549554,2	422600,9
94	6	549543,3	422623,9
95	7	549768,7	422291,0
96	7	549759,6	422290,6
97	7	549737,9	422308,8
98	7	549731,8	422308,9
99	7	549697,3	422289,0
100	7	549575,5	422323,2
101	7	549543,7	422355,4
102	7	549522,2	422331,8
103	7	549511,1	422317,1
104	7	549558,5	422295,5
105	7	549627,5	422273,9
106	7	549724,1	422253,8
107	7	549758,8	422282,8
108	7	549808,2	422275,5
109	7	549881,9	422276,2
110	7	549877,0	422279,2
111	7	549854,5	422279,1
112	7	549854,5	422280,9
113	7	549776,2	422286,3
114	7	549768,7	422291,0
115	8	547897,9	422269,2
116	8	547912,2	422277,8
117	8	547922,5	422281,6
118	8	547936,8	422281,6
119	8	547945,6	422268,1
120	8	547959,6	422275,4
121	8	547958,1	422289,1
122	8	547973,7	422305,3
123	8	548008,0	422337,4
124	8	548006,2	422346,8
125	8	547988,7	422347,4
126	8	547989,6	422370,8
127	8	547976,5	422396,5

128	8	547968,9	422391,3
129	8	547952,7	422389,1
130	8	547954,2	422394,5
131	8	547955,7	422400,6
132	8	547957,6	422409,4
133	8	547958,1	422412,1
134	8	547959,2	422420,4
135	8	547959,7	422428,7
136	8	547959,5	422436,9
137	8	547958,6	422445,2
138	8	547957,0	422453,3
139	8	547954,7	422461,3
140	8	547951,8	422469,1
141	8	547948,4	422476,6
142	8	547948,3	422476,8
143	8	547935,9	422500,5
144	8	547929,4	422511,2
145	8	547906,1	422544,6
146	8	547886,0	422576,2
147	8	547884,6	422586,3
148	8	547884,0	422590,2
149	8	547878,2	422621,6
150	8	547876,3	422667,5
151	8	547878,9	422700,1
152	8	547879,1	422702,2
153	8	547879,1	422710,5
154	8	547878,7	422718,7
155	8	547877,4	422727,0
156	8	547875,5	422735,0
157	8	547873,0	422742,9
158	8	547869,7	422750,6
159	8	547868,7	422752,7
160	8	547824,8	422840,9
161	8	547774,5	422948,0
162	8	547771,6	422959,2
163	8	547774,2	422968,1
164	8	547790,0	423008,8
165	8	547791,4	423012,8
166	8	547795,0	423026,7
167	8	547801,9	423063,6
168	8	547803,3	423073,7
169	8	547805,1	423095,2
170	8	547808,4	423121,7
171	8	547809,1	423129,1
172	8	547809,4	423134,7
173	8	547775,2	423132,2
174	8	547769,1	423086,6
175	8	547764,6	423057,9
176	8	547753,4	423010,5
177	8	547747,8	422984,3
178	8	547742,1	422946,2
179	8	547745,3	422890,0
180	8	547753,4	422855,1
181	8	547775,2	422802,1
182	8	547797,1	422743,4
183	8	547815,8	422679,1
184	8	547840,8	422602,4
185	8	547848,2	422564,3

186	8	547863,2	422523,7
187	8	547877,0	422470,0
188	8	547877,5	422439,5
189	8	547877,5	422439,4
190	8	547878,2	422438,0
191	8	547878,7	422436,4
192	8	547879,2	422434,8
193	8	547879,5	422433,2
194	8	547879,7	422431,5
195	8	547879,7	422429,9
196	8	547879,6	422428,2
197	8	547879,3	422426,6
198	8	547879,2	422426,1
199	8	547877,4	422417,3
200	8	547877,1	422416,0
201	8	547869,3	422388,0
202	8	547880,8	422350,5
203	8	547880,8	422350,3
204	8	547881,3	422348,7
205	8	547881,5	422347,0
206	8	547881,6	422345,4
207	8	547881,7	422344,2
208	8	547881,1	422321,2
209	8	547888,2	422298,3
210	8	547888,5	422282,0
211	8	547897,9	422269,2
212	9	547763,0	422298,4
213	9	547765,1	422290,4
214	9	547765,5	422288,8
215	9	547774,2	422260,7
216	9	547782,5	422241,1
217	9	547805,7	422199,9
218	9	547812,2	422191,9
219	9	547826,1	422189,5
220	9	547833,6	422214,1
221	9	547838,9	422216,0
222	9	547857,8	422212,9
223	9	547859,2	422228,2
224	9	547838,2	422231,6
225	9	547827,2	422255,0
226	9	547822,6	422299,4
227	9	547763,0	422298,4
228	10	546941,7	421449,1
229	10	546939,5	421462,8
230	10	546924,6	421491,8
231	10	546882,9	421484,3
232	10	546883,7	421454,9
233	10	546916,7	421443,5
234	10	546941,7	421449,1
235	11	546594,1	421879,1
236	11	546683,6	421808,2
237	11	546703,9	421816,4
238	11	546748,8	421818,6
239	11	546755,6	421813,8
240	11	546758,2	421812,1
241	11	546774,4	421802,3
242	11	546800,1	421791,5
243	11	546808,1	421789,7

244	11	546816,4	421788,5
245	11	546824,6	421788,1
246	11	546827,8	421788,1
247	11	546847,3	421788,5
248	11	546848,4	421788,5
249	11	546849,6	421788,6
250	11	546853,4	421788,8
251	11	546982,0	421799,2
252	11	546985,7	421793,9
253	11	547017,8	421745,6
254	11	547022,4	421736,7
255	11	547023,7	421710,5
256	11	547024,9	421700,0
257	11	547026,5	421691,9
258	11	547028,1	421686,0
259	11	547038,7	421651,6
260	11	547040,2	421634,7
261	11	547041,4	421625,6
262	11	547046,3	421598,9
263	11	547051,4	421580,9
264	11	547054,6	421573,3
265	11	547058,5	421566,0
266	11	547063,0	421559,0
267	11	547068,1	421552,5
268	11	547073,6	421546,4
269	11	547079,7	421540,7
270	11	547086,2	421535,6
271	11	547093,1	421531,0
272	11	547100,3	421527,0
273	11	547105,9	421524,0
274	11	547131,9	421588,5
275	11	547120,2	421640,0
276	11	547119,9	421641,8
277	11	547117,6	421667,2
278	11	547114,2	421681,2
279	11	547131,9	421679,9
280	11	547121,1	421720,7
281	11	547102,4	421720,2
282	11	547101,5	421758,0
283	11	547086,9	421786,3
284	11	547052,0	421838,7
285	11	547024,8	421878,9
286	11	547016,4	421880,0
287	11	546986,1	421880,0
288	11	546847,0	421868,7
289	11	546846,2	421868,7
290	11	546846,0	421868,7
291	11	546845,8	421868,7
292	11	546826,3	421868,3
293	11	546825,6	421868,3
294	11	546824,0	421868,4
295	11	546822,3	421868,6
296	11	546820,7	421869,0
297	11	546815,6	421871,1
298	11	546799,4	421880,8
299	11	546798,8	421881,2
300	11	546797,5	421882,2
301	11	546796,3	421883,2

302	11	546795,0	421884,4
303	11	546794,0	421885,7
304	11	546793,0	421887,0
305	11	546792,2	421888,4
306	11	546791,5	421889,9
307	11	546790,2	421893,8
308	11	546788,5	421901,5
309	11	546775,1	421902,2
310	11	546683,7	421895,3
311	11	546655,0	421882,2
312	11	546651,8	421881,1
313	11	546650,1	421880,7
314	11	546648,5	421880,5
315	11	546646,8	421880,5
316	11	546631,8	421880,4
317	11	546630,9	421880,4
318	11	546629,2	421880,5
319	11	546627,7	421880,8
320	11	546626,0	421881,2
321	11	546620,8	421883,6
322	11	546605,9	421893,4
323	11	546594,1	421879,1
324	12	546678,1	422047,0
325	12	546671,4	422054,1
326	12	546663,3	422056,0
327	12	546660,2	422056,6
328	12	546643,8	422059,2
329	12	546619,3	422067,9
330	12	546598,2	422072,9
331	12	546590,0	422073,5
332	12	546581,8	422073,5
333	12	546546,3	422132,7
334	12	546527,2	422129,2
335	12	546492,6	422197,0
336	12	546436,0	422160,6
337	12	546520,0	422010,4
338	12	546547,8	421963,8
339	12	546548,7	421965,2
340	12	546560,0	421982,6
341	12	546564,0	421987,1
342	12	546565,3	421988,2
343	12	546566,6	421989,0
344	12	546568,2	421989,8
345	12	546569,6	421990,4
346	12	546571,3	421990,9
347	12	546572,8	421991,4
348	12	546573,3	421991,4
349	12	546582,6	421993,1
350	12	546585,2	421993,3
351	12	546586,8	421993,4
352	12	546588,5	421993,2
353	12	546592,7	421992,2
354	12	546624,1	421981,1
355	12	546647,8	421977,3
356	12	546648,4	421977,2
357	12	546650,0	421976,8
358	12	546655,2	421974,6
359	12	546668,9	421966,1
360	12	546669,1	421965,9

361	12	546670,5	421965,0
362	12	546671,7	421964,0
363	12	546673,0	421962,8
364	12	546674,0	421961,6
365	12	546675,0	421960,2
366	12	546678,1	422047,0
367	13	545306,9	422694,7
368	13	545357,9	422587,8
369	13	545436,9	422614,3
370	13	545442,0	422637,3
371	13	545439,9	422639,4
372	13	545428,1	422653,6
373	13	545427,9	422653,8
374	13	545425,0	422658,7
375	13	545413,3	422686,5
376	13	545412,8	422688,0
377	13	545412,4	422689,6
378	13	545412,0	422691,2
379	13	545411,8	422692,8
380	13	545411,7	422694,3
381	13	545411,7	422723,9
382	13	545356,8	422715,3
383	13	545329,4	422704,7
384	13	545313,3	422696,6
385	13	545310,2	422695,4
386	13	545308,6	422695,0
387	13	545306,9	422694,7
388	14	545290,1	422728,6
389	14	545291,3	422729,7
390	14	545292,6	422730,8
391	14	545293,9	422731,7
392	14	545295,3	422732,5
393	14	545312,3	422741,0
394	14	545314,1	422741,8
395	14	545344,4	422753,5
396	14	545347,8	422754,5
397	14	545348,5	422754,6
398	14	545405,5	422763,5
399	14	545411,4	422766,3
400	14	545391,0	422768,2
401	14	545362,6	422769,7
402	14	545362,5	422769,8
403	14	545360,8	422770,0
404	14	545359,1	422770,3
405	14	545354,2	422772,2
406	14	545334,8	422782,7
407	14	545329,8	422786,4
408	14	545305,4	422811,9
409	14	545305,5	422812,1
410	14	545305,4	422811,9
411	14	545268,7	422769,8
412	14	545290,1	422728,6
413	15	544939,6	421053,5
414	15	544846,3	421021,5
415	15	544852,8	420987,2
416	15	544891,1	420991,6
417	15	544891,9	420971,6
418	15	544905,1	420975,2
419	15	544960,2	420966,8

420	15	544957,7	420999,5
421	15	544982,4	421003,5
422	15	544974,9	421035,9
423	15	544939,6	421053,5
424	16	544409,1	421704,9
425	16	544366,2	421714,5
426	16	544358,5	421715,9
427	16	544293,0	421725,6
428	16	544283,4	421726,6
429	16	544279,9	421726,6
430	16	544276,5	421726,6
431	16	544236,8	421725,9
432	16	544234,5	421725,8
433	16	544232,1	421725,7
434	16	544224,9	421724,9
435	16	544190,2	421720,1
436	16	544182,0	421718,5
437	16	544151,6	421711,7
438	16	544149,9	421711,4
439	16	544129,9	421714,8
440	16	544126,7	421715,3
441	16	544096,8	421719,3
442	16	544088,2	421720,1
443	16	544085,5	421720,2
444	16	544083,5	421720,2
445	16	544058,5	421720,2
446	16	544050,1	421719,9
447	16	544042,6	421719,0
448	16	544022,3	421713,5
449	16	543972,1	421694,1
450	16	543956,7	421686,4
451	16	543929,8	421670,2
452	16	543920,1	421666,6
453	16	543909,4	421668,5
454	16	543900,2	421670,9
455	16	543897,7	421645,4
456	16	544009,4	421637,0
457	16	544016,5	421687,8
458	16	544081,5	421683,8
459	16	544129,3	421680,3
460	16	544126,3	421645,5
461	16	544186,3	421642,8
462	16	544185,8	421671,8
463	16	544356,3	421665,9
464	16	544362,3	421702,9
465	16	544407,4	421697,2
466	16	544409,1	421704,9
467	17	543863,8	421728,8
468	17	543854,4	421736,7
469	17	543848,1	421741,5
470	17	543834,7	421751,0
471	17	543803,6	421773,5
472	17	543789,8	421781,8
473	17	543773,6	421789,8
474	17	543749,9	421798,1
475	17	543742,2	421799,4
476	17	543738,9	421799,8
477	17	543705,7	421803,0
478	17	543698,2	421803,5

479	17	543695,2	421803,5	536	20	542527,1	418234,9	593	21	543070,1	418110,6
480	17	543690,9	421803,4	537	20	542547,4	418242,3	594	21	543096,8	418092,8
481	17	543660,1	421801,8	538	20	542575,6	418256,4	595	21	543104,4	418089,7
482	17	543658,7	421801,7	539	20	542575,7	418256,5	596	21	543106,9	418088,8
483	17	543656,1	421801,5	540	20	542582,9	418260,5	597	21	543129,7	418081,3
484	17	543647,0	421800,2	541	20	542589,8	418265,1	598	21	543149,6	418076,8
485	17	543616,3	421794,6	542	20	542596,3	418270,2	599	21	543157,2	418076,2
486	17	543614,5	421794,3	543	20	542612,9	418288,7	600	21	543166,3	418076,3
487	17	543597,3	421789,1	544	20	542630,4	418313,7	601	21	543188,0	418077,4
488	17	543577,0	421781,0	545	20	542630,4	418313,8	602	21	543194,9	418078,0
489	17	543574,1	421751,0	546	20	542634,8	418320,8	603	21	543152,5	418105,0
490	17	543613,4	421745,7	547	20	542666,0	418339,1	604	21	543109,0	418118,8
491	17	543615,1	421766,0	548	20	542667,6	418339,4	605	21	543043,9	418151,1
492	17	543680,9	421757,9	549	20	542675,6	418341,4	606	21	543051,2	418172,9
493	17	543688,3	421756,4	550	20	542683,5	418344,1	607	21	542994,4	418202,6
494	17	543686,4	421736,0	551	20	542691,0	418347,4	608	21	543003,3	418219,1
495	17	543783,4	421725,4	552	20	542716,0	418364,7	609	21	542984,6	418230,8
496	17	543785,7	421740,9	553	20	542736,7	418384,3	610	21	542959,0	418243,9
497	17	543863,8	421728,8	554	20	542737,7	418385,2	611	21	542938,1	418251,7
498	18	543209,7	421230,8	555	20	542753,6	418405,2	612	21	542898,3	418260,7
499	18	543225,5	421225,8	556	20	542763,0	418420,8	613	22	545758,0	416390,0
500	18	543245,0	421221,2	557	20	542776,4	418413,7	614	22	545772,2	416382,6
501	18	543251,9	421220,5	558	20	542791,3	418478,2	615	22	545788,3	416390,6
502	18	543258,1	421220,3	559	20	542790,0	418483,1	616	22	545874,0	416433,3
503	18	543273,5	421220,3	560	20	542768,8	418496,4	617	22	545897,5	416404,7
504	18	543276,4	421220,3	561	20	542757,6	418497,5	618	22	545930,2	416364,8
505	18	543278,6	421220,4	562	20	542728,3	418496,7	619	22	545943,5	416374,2
506	18	543284,5	421220,9	563	20	542718,3	418493,1	620	22	545960,4	416393,5
507	18	543290,2	421221,5	564	20	542707,3	418479,8	621	22	545968,4	416404,4
508	18	543299,8	421219,6	565	20	542705,9	418471,1	622	22	545971,3	416419,5
509	18	543300,0	421219,6	566	20	542704,1	418455,6	623	22	545971,5	416440,1
510	18	543317,8	421216,3	567	20	542714,5	418455,8	624	22	545967,1	416447,3
511	18	543329,2	421214,8	568	20	542708,9	418399,5	625	22	545954,5	416463,0
512	18	543333,0	421214,7	569	20	542611,2	418399,6	626	22	545941,2	416473,2
513	18	543336,1	421214,6	570	20	542590,2	418397,4	627	22	545926,7	416472,6
514	18	543357,7	421214,2	571	20	542583,2	418393,6	628	22	545902,5	416467,8
515	18	543367,2	421292,3	572	20	542573,6	418386,7	629	22	545887,0	416459,7
516	18	543358,7	421294,9	573	20	542570,2	418381,9	630	22	545758,0	416390,0
517	18	543343,4	421292,9	574	20	542566,1	418365,5	631	23	546260,4	416242,5
518	18	543312,2	421288,1	575	20	542563,9	418357,1	632	23	546276,7	416238,9
519	18	543272,8	421282,4	576	20	542559,4	418348,1	633	23	546283,2	416238,4
520	18	543206,9	421276,2	577	20	542547,9	418338,0	634	23	546290,1	416238,3
521	18	543209,7	421230,8	578	20	542557,2	418327,1	635	23	546283,5	416257,1
522	19	542859,9	421201,5	579	20	542513,8	418285,3	636	23	546257,6	416252,4
523	19	542799,7	421159,1	580	20	542530,4	418270,8	637	23	546260,4	416242,5
524	19	542779,4	421126,8	581	20	542536,6	418265,9				
525	19	542765,8	421115,8	582	20	542520,8	418232,7				
526	19	542779,0	421104,5	583	21	542898,3	418260,7				
527	19	542842,3	421118,4	584	21	542907,1	418246,4				
528	19	542873,6	421100,6	585	21	542912,5	418240,1				
529	19	542879,6	421115,7	586	21	542915,2	418237,2				
530	19	542888,4	421129,8	587	21	542936,9	418215,4				
531	19	542918,6	421124,4	588	21	542948,3	418205,7				
532	19	542910,3	421161,5	589	21	542980,1	418182,1				
533	19	542885,1	421180,3	590	21	543007,5	418159,6				
534	19	542859,9	421201,5	591	21	543015,6	418153,7				
535	20	542520,8	418232,7	592	21	543044,7	418134,4				

Tab. 3 Wykaz współrzędnych terenów położonych w gminie Żnin.

L.p.	id	X92	Y92
638	24	551139,9	413323,3
639	24	551132,1	413325,9
640	24	551130,4	413326,3
641	24	551100,9	413334,1
642	24	551089,1	413336,4
643	24	551050,9	413341,7

644	24	551042,2	413342,5
645	24	551039,5	413342,6
646	24	551037,5	413342,6
647	24	551015,8	413342,7
648	24	551009,6	413342,5
649	24	551004,4	413342,0
650	24	550989,9	413339,3
651	24	550980,8	413336,8
652	24	550969,4	413337,9
653	24	550856,4	413349,0
654	24	550850,5	413349,5
655	24	550849,7	413349,5
656	24	550821,1	413350,4
657	24	550812,4	413350,3
658	24	550805,7	413349,7
659	24	550788,7	413346,0
660	24	550787,5	413313,2
661	24	550802,6	413313,0
662	24	550801,9	413264,5
663	24	550843,0	413263,1
664	24	550842,9	413270,7
665	24	550871,9	413268,6
666	24	550905,5	413267,5
667	24	550906,9	413275,1
668	24	550926,5	413275,3
669	24	550979,2	413276,6
670	24	551011,1	413277,5
671	24	551044,3	413276,2
672	24	551054,7	413275,1
673	24	551053,6	413268,4
674	24	551091,2	413266,4
675	24	551088,4	413238,8
676	24	551112,0	413236,3
677	24	551115,5	413253,9
678	24	551119,2	413254,7
679	24	551120,3	413256,3
680	24	551121,5	413270,6
681	24	551132,3	413278,1
682	24	551135,8	413280,7
683	24	551139,9	413323,3
684	25	552450,4	412757,6
685	25	552455,5	412752,0
686	25	552470,3	412739,9
687	25	552483,2	412730,9
688	25	552493,0	412725,1
689	25	552497,0	412721,2
690	25	552509,0	412711,0
691	25	552530,6	412695,4
692	25	552557,1	412681,7
693	25	552561,7	412680,3
694	25	552573,9	412676,8
695	25	552585,3	412674,2
696	25	552622,5	412668,2
697	25	552627,6	412667,9
698	25	552647,0	412684,6
699	25	552661,1	412693,6
700	25	552678,5	412706,2

701	25	552684,5	412711,0
702	25	552693,6	412718,2
703	25	552673,6	412741,6
704	25	552668,9	412753,7
705	25	552654,6	412748,5
706	25	552646,3	412743,8
707	25	552600,0	412747,2
708	25	552509,2	412758,8
709	25	552491,3	412764,6
710	25	552450,5	412767,9
711	25	552450,4	412757,6
712	26	553606,0	413405,0
713	26	553647,6	413433,5
714	26	553689,0	413460,0
715	26	553739,8	413496,4
716	26	553756,5	413511,2
717	26	553795,9	413548,0
718	26	553810,1	413561,4
719	26	553822,7	413575,5
720	26	553826,4	413580,6
721	26	553833,7	413585,5
722	26	553840,9	413589,6
723	26	553860,7	413601,7
724	26	553882,3	413611,7
725	26	553891,5	413617,3
726	26	553894,2	413619,1
727	26	553944,5	413652,3
728	26	553964,9	413663,5
729	26	553980,8	413674,3
730	26	553994,9	413686,0
731	26	553996,8	413687,5
732	26	554002,8	413693,2
733	26	554009,4	413701,8
734	26	554021,7	413715,7
735	26	554047,0	413753,2
736	26	554047,9	413778,2
737	26	554005,6	413736,2
738	26	554007,0	413710,7
739	26	553980,0	413699,1
740	26	553958,1	413689,6
741	26	553947,1	413716,4
742	26	553920,1	413705,9
743	26	553928,9	413680,9
744	26	553900,5	413670,3
745	26	553895,2	413679,6
746	26	553868,2	413666,7
747	26	553872,2	413658,0
748	26	553856,6	413650,4
749	26	553843,0	413677,5
750	26	553827,5	413669,9
751	26	553823,8	413667,4
752	26	553843,1	413633,3
753	26	553818,8	413623,8
754	26	553815,6	413629,5
755	26	553790,7	413618,3
756	26	553760,1	413592,1
757	26	553734,8	413568,6

758	26	553711,1	413548,1
759	26	553684,4	413528,3
760	26	553647,6	413499,8
761	26	553626,0	413483,1
762	26	553629,9	413478,5
763	26	553611,2	413464,1
764	26	553618,5	413456,2
765	26	553590,7	413428,8
766	26	553603,0	413411,7
767	26	553606,0	413405,0
768	27	554163,5	413895,5
769	27	554164,8	413903,7
770	27	554165,4	413912,0
771	27	554165,4	413920,3
772	27	554165,4	413920,5
773	27	554164,5	413938,7
774	27	554163,4	413949,0
775	27	554161,8	413957,1
776	27	554159,8	413964,6
777	27	554139,8	414027,0
778	27	554137,8	414032,7
779	27	554126,6	414063,2
780	27	554165,4	414098,7
781	27	554178,3	414105,7
782	27	554222,9	414118,5
783	27	554298,5	414123,8
784	27	554353,8	414119,3
785	27	554449,0	414094,8
786	27	554493,6	414080,2
787	27	554524,5	414060,9
788	27	554578,0	414022,4
789	27	554592,0	414014,1
790	27	554686,4	413967,2
791	27	554703,0	413960,8
792	27	554719,8	413953,9
793	27	554764,6	413958,1
794	27	554859,9	413983,1
795	27	554932,5	414004,1
796	27	554937,3	414012,0
797	27	554940,1	414034,4
798	27	554938,9	414045,3
799	27	554924,5	414090,6
800	27	554889,4	414072,3
801	27	554856,9	414059,6
802	27	554793,9	414041,3
803	27	554747,7	414039,8
804	27	554716,0	414040,5
805	27	554665,8	414038,0
806	27	554628,4	414036,2
807	27	554628,4	414058,5
808	27	554640,3	414073,0
809	27	554597,1	414101,8
810	27	554603,9	414112,6
811	27	554562,1	414142,5
812	27	554565,0	414146,0
813	27	554536,7	414167,1
814	27	554527,9	414170,3

815	27	554431,3	414197,3
816	27	554336,9	414213,8
817	27	554247,9	414219,3
818	27	554221,2	414214,6
819	27	554163,2	414193,3
820	27	554142,3	414173,1
821	27	554150,9	414153,7
822	27	554139,0	414141,4
823	27	554130,7	414145,4
824	27	554112,2	414122,8
825	27	554102,0	414127,4
826	27	554094,0	414115,6
827	27	554107,8	414110,0
828	27	554095,3	414064,1
829	27	554092,9	414026,1
830	27	554093,0	414011,2
831	27	554096,8	413980,1
832	27	554105,1	413960,5
833	27	554112,4	413960,9
834	27	554114,0	413936,4
835	27	554116,7	413936,6
836	27	554122,0	413898,4
837	27	554126,5	413892,4
838	27	554163,5	413895,5
839	28	554542,0	414276,1
840	28	554531,2	414274,6
841	28	554509,8	414268,6
842	28	554509,5	414254,7
843	28	554557,2	414254,8
844	28	554557,9	414246,8
845	28	554604,8	414246,9
846	28	554588,9	414256,9
847	28	554567,2	414267,0
848	28	554542,0	414276,1
849	29	554417,2	414310,1
850	29	554395,3	414315,7
851	29	554381,6	414318,2
852	29	554378,5	414318,5
853	29	554307,1	414324,3
854	29	554300,1	414324,6
855	29	554297,1	414324,6
856	29	554292,1	414324,4
857	29	554198,5	414317,9
858	29	554196,1	414317,7
859	29	554191,8	414317,2
860	29	554177,6	414314,2
861	29	554112,8	414295,5
862	29	554093,3	414287,5
863	29	554059,2	414269,2
864	29	554037,5	414253,6
865	29	554033,1	414249,2
866	29	554045,0	414217,6
867	29	554075,6	414230,1
868	29	554118,4	414251,3
869	29	554132,2	414208,4
870	29	554215,8	414239,8

871	29	554244,2	414245,2
872	29	554303,3	414250,3
873	29	554323,9	414251,3
874	29	554328,9	414251,0
875	29	554363,2	414248,1
876	29	554422,3	414235,5
877	29	554440,6	414231,2
878	29	554449,5	414240,0
879	29	554435,2	414269,7
880	29	554421,9	414301,1
881	29	554417,2	414310,1
882	30	554823,8	415032,1
883	30	554830,7	415089,0
884	30	554844,7	415166,5
885	30	554840,7	415172,0
886	30	554854,2	415331,9
887	30	554850,9	415356,8
888	30	554835,4	415465,6
889	30	554754,7	415511,0
890	30	554841,6	415667,4
891	30	554853,5	415686,2
892	30	554859,6	415696,3
893	30	554862,5	415702,4
894	30	554861,4	415713,9
895	30	554863,9	415732,0
896	30	554867,2	415744,9
897	30	554878,7	415752,9
898	30	554879,7	415771,2
899	30	554890,2	415800,0
900	30	554937,1	415844,0
901	30	554919,4	415869,9
902	30	554917,4	415873,1
903	30	554851,8	415830,4
904	30	554781,0	415705,1
905	30	554689,8	415546,1
906	30	554630,8	415438,8
907	30	554573,0	415335,3
908	30	554564,7	415320,8
909	30	554458,9	415135,3
910	30	554414,6	415053,6
911	30	554442,1	415037,1
912	30	554455,4	414998,2
913	30	554491,3	414928,4
914	30	554543,7	414859,7
915	30	554621,5	414747,2
916	30	554677,1	414663,0
917	30	554764,1	414539,2
918	30	554817,7	414467,7
919	30	554823,9	414469,7
920	30	554836,4	414451,8
921	30	554863,4	414424,5
922	30	554870,2	414420,5
923	30	554873,0	414403,5
924	30	554886,1	414396,7
925	30	554892,3	414387,6
926	30	554894,0	414362,6

927	30	554896,8	414354,1
928	30	554913,3	414329,1
929	30	554923,5	414320,6
930	30	554940,6	414320,0
931	30	555046,7	414337,7
932	30	555092,1	414328,6
933	30	555091,6	414337,0
934	30	555097,9	414344,4
935	30	555101,9	414376,8
936	30	555095,1	414434,7
937	30	555078,0	414494,9
938	30	555031,9	414576,1
939	30	555010,4	414602,8
940	30	554978,0	414636,8
941	30	554863,3	414770,8
942	30	554830,1	414837,5
943	30	554821,3	414905,6
944	30	554808,0	414938,0
945	30	554817,4	414967,8
946	30	554820,8	415010,4
947	30	554823,8	415032,1
948	31	553824,1	414201,9
949	31	553816,2	414203,4
950	31	553811,1	414202,0
951	31	553760,8	414176,7
952	31	553779,0	414136,4
953	31	553814,8	414144,6
954	31	553849,1	414165,1
955	31	553833,9	414192,0
956	31	553824,1	414201,9
957	32	553551,6	414100,6
958	32	553577,2	414067,7
959	32	553604,4	414045,0
960	32	553719,7	414085,0
961	32	553727,6	414146,9
962	32	553723,4	414155,4
963	32	553712,9	414159,6
964	32	553667,0	414135,6
965	32	553661,2	414135,0
966	32	553658,9	414134,7
967	32	553652,8	414133,7
968	32	553633,1	414127,5
969	32	553614,0	414119,3
970	32	553582,5	414116,4
971	32	553551,6	414100,6
972	32	553551,6	414100,6
973	33	553417,1	414066,0
974	33	553388,4	414060,3
975	33	553372,3	414058,6
976	33	553343,5	414060,3
977	33	553323,7	414067,1
978	33	553323,4	414037,9
979	33	553340,4	414034,5
980	33	553339,7	414024,5
981	33	553362,8	414024,5
982	33	553363,7	414035,6

983	33	553422,1	414036,1
984	33	553417,1	414066,0

URZĄD MARSZAŁKOWSKI
W GMINIE TORUŃ
W TORUNIU
Toruń 12. LIP. 2018.
Świadczy zgodność z oryginałem (7)

starszy specjalista

(3)

Agnieszka Hubalowska

