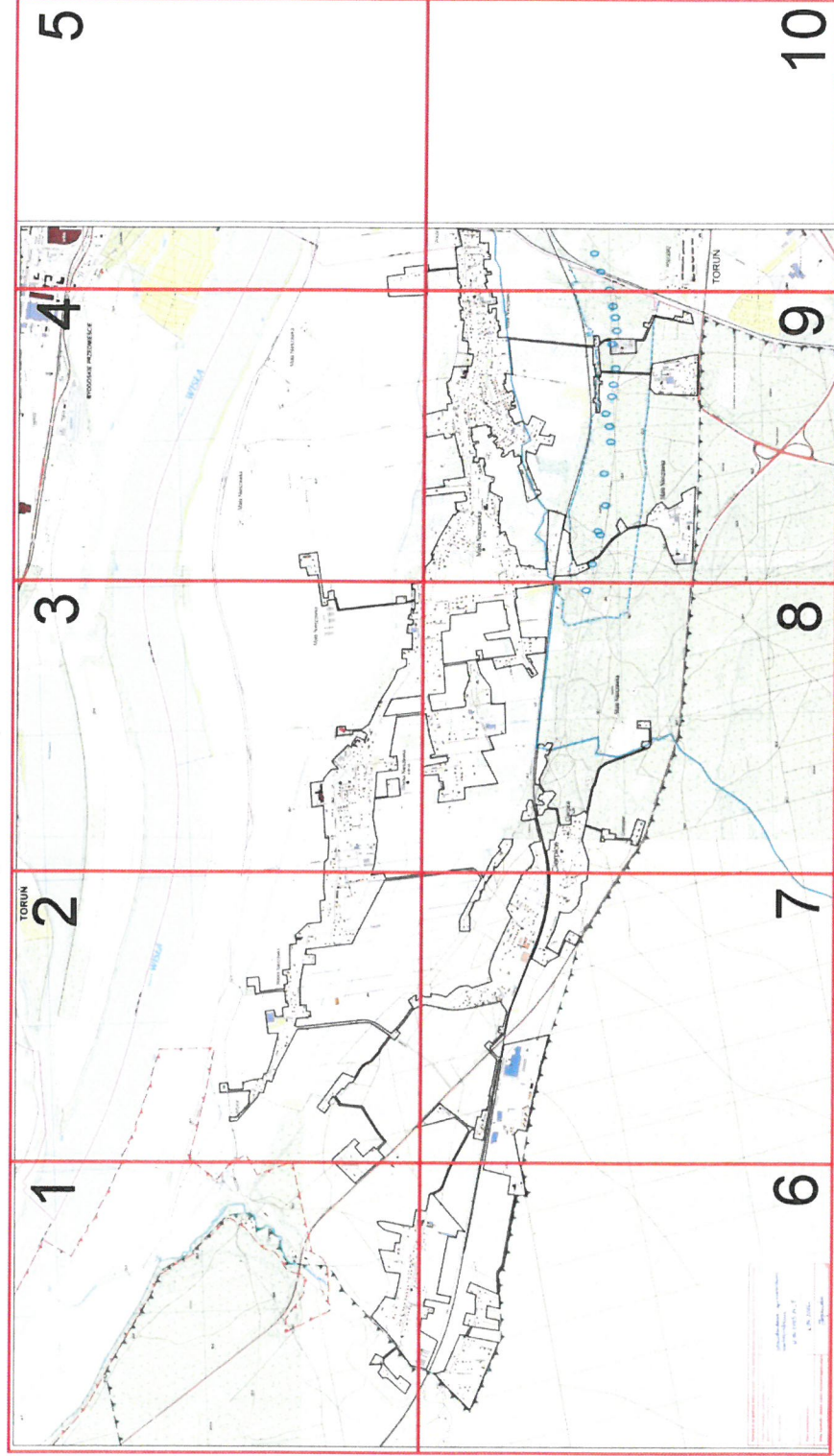


# AGLOMERACJA GMINA WIELKA NIESZAWKA

## SCHEMAT PODZIAŁU NA ARKUSZE

skala 1:50 000

1,0cm=500,0m

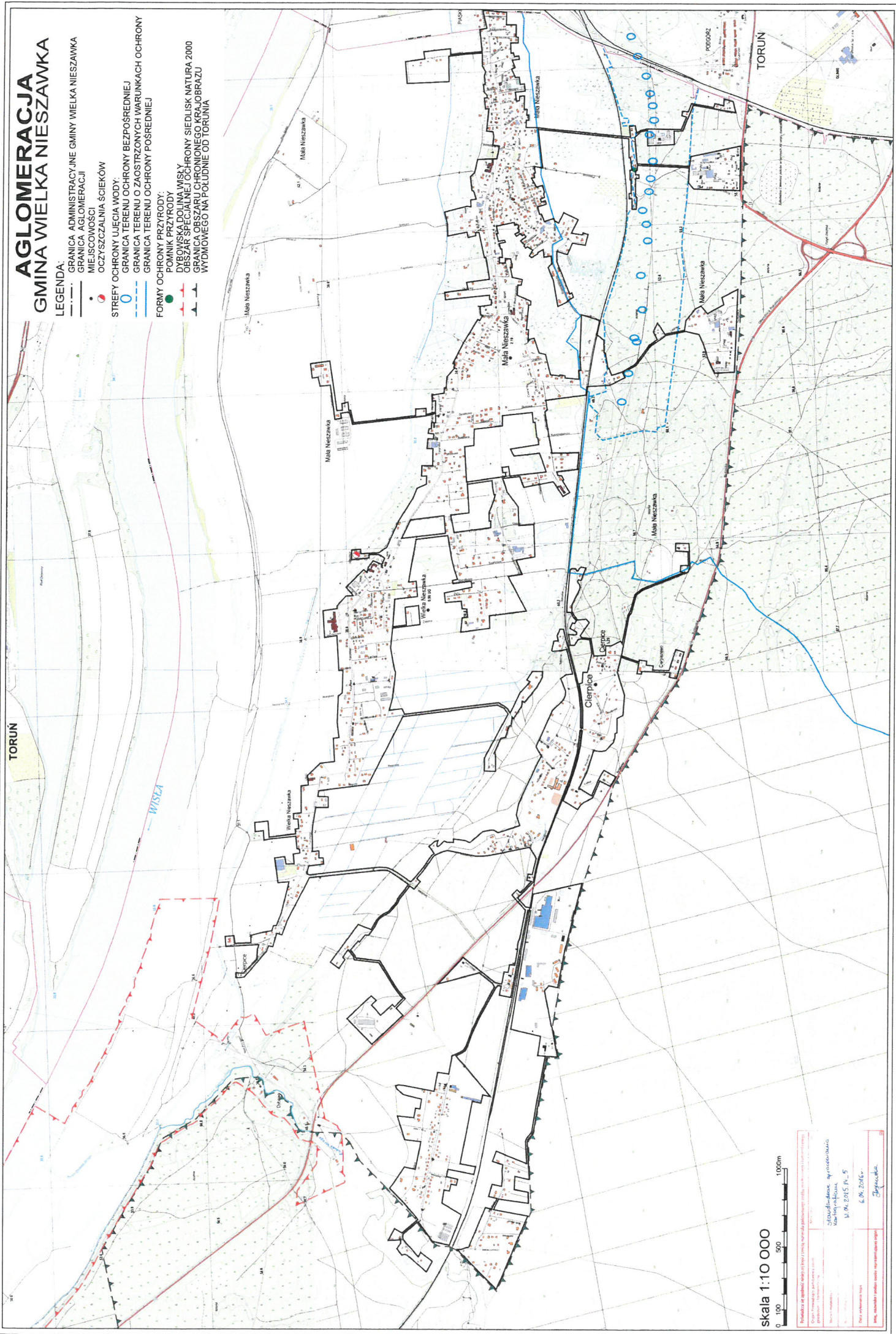




# AGLOMERACJA GMINA WIELKA NIE SZAWKA

## LEGENDA:

- GRANICA ADMINISTRACYJNE GMINY WIELKA NIE SZAWKA
- - - GRANICA AGLOMERACJI
- MIEJSCOWOŚCI
- OCZYSZCZALNIA ŚCIEKÓW
- STREFY OCHRONY UJECIA WODY:
  - GRANICA TERENU OCHRONY BEZPOŚREDNIEJ
  - GRANICA TERENU O ZAOSTRŻONYCH WARUNKACH OCHRONY
  - GRANICA TERENU OCHRONY POŚREDNIEJ
- FORMY OCHRONY PRZYRODY:
  - POMNIK PRZYRODY
  - DŁBOWISKA DOLINA WIEŚNY
  - OBSZAR SPECJALNEJ OCHRONY SIEDLISK NATURA 2000
  - GRANICA OBSZARU OCHRONIONEGO KRAJOBRAZU WYDMÓWEGO NA POŁUDNIE OD TORUNIA

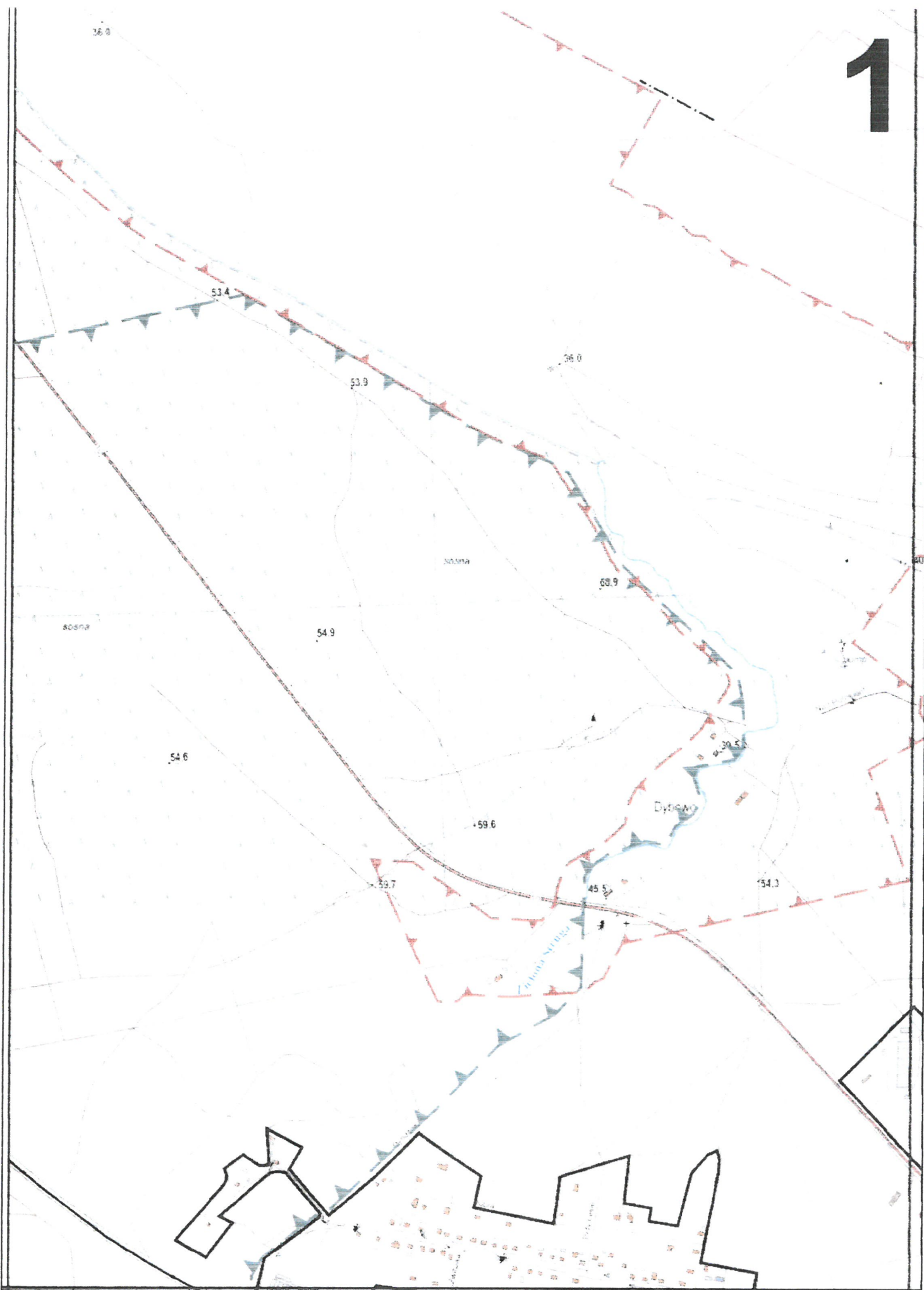


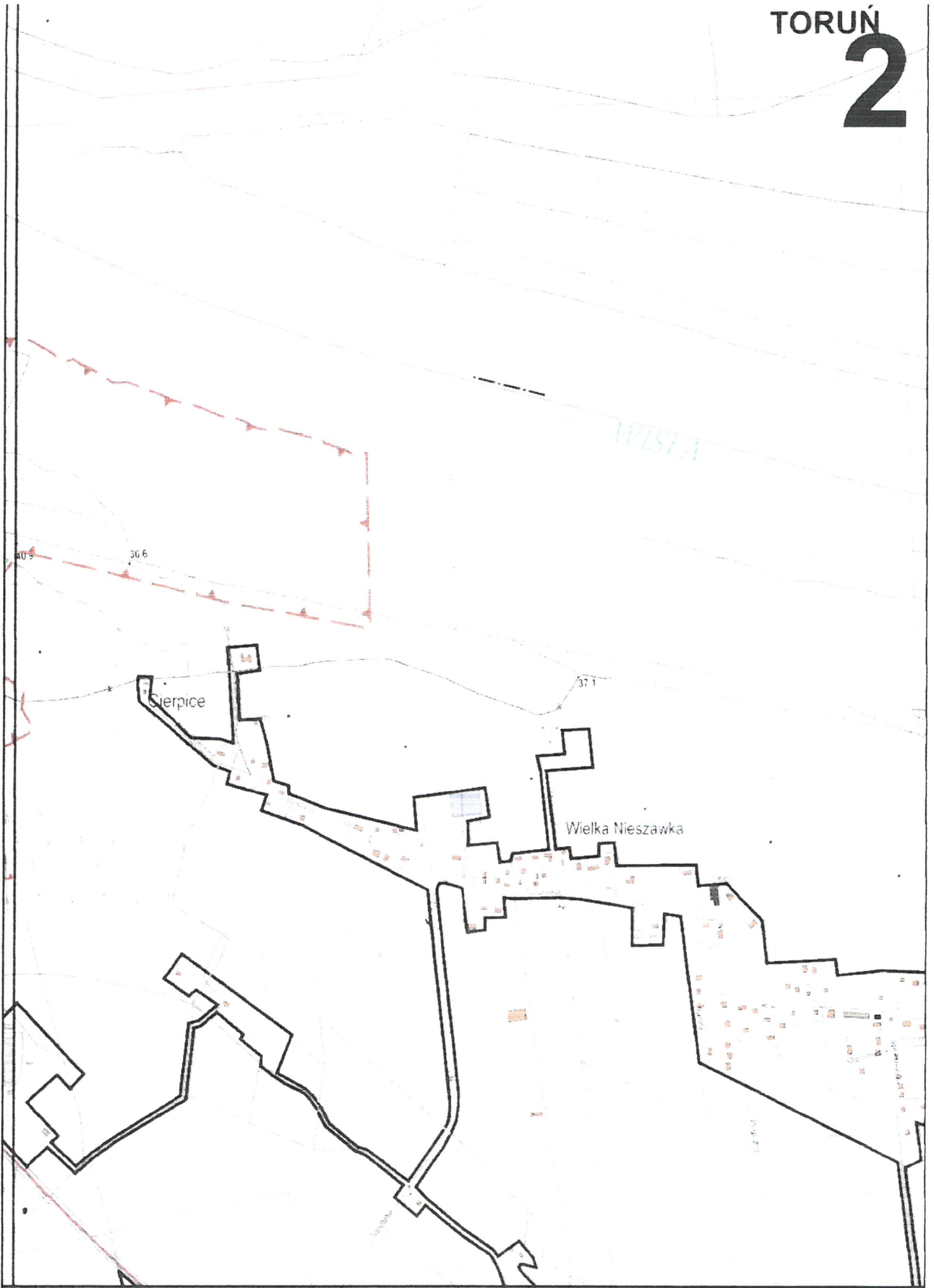
skala 1:10 000

Projekt i wykonanie: <b>Wojciech Krawiec</b> Data wykonania: <b>6.04.2016</b>	
Opracowanie: <b>Wojciech Krawiec</b> Data: <b>10.04.2015, 14.05</b>	
Wykonanie: <b>Wojciech Krawiec</b> Data: <b>10.04.2015, 14.05</b>	
Data: <b>10.04.2015, 14.05</b>	
Data: <b>10.04.2015, 14.05</b>	



# 1





Pod Dębem

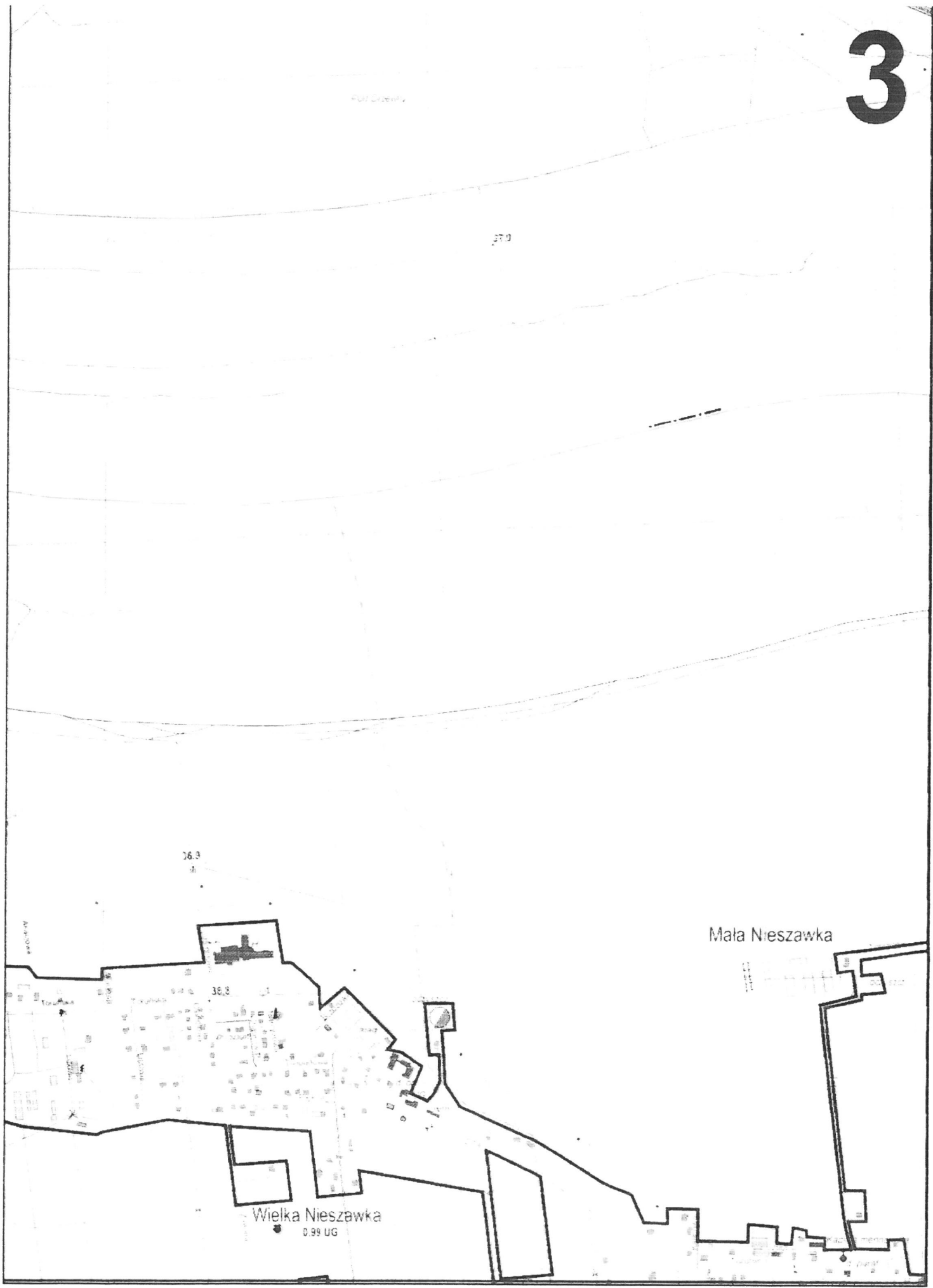
37.0

36.3

36.8

Mała Nieszawka

Wielka Nieszawka  
0.99 UG



# AGLOMERACJA GMINA WIELKA NIESZAWKA

## LEGENDA:

- · — · GRANICA ADMINISTRACYJNE GMINY WIELKA NIE
- GRANICA AGLOMERACJI
- MIEJSCOWOŚCI
- OCZYSZCZALNIA ŚCIEKÓW

## STREFY OCHRONY UJĘCIA WODY:

- GRANICA TERENU OCHRONY BEZPOŚREDNIEJ
- GRANICA TERENU O ZAOSTRZONYCH WARUNKACH
- GRANICA TERENU OCHRONY POŚREDNIEJ

## FORMY OCHRONY PRZYRODY:

- POMNIK PRZYRODY
- ▲ DYBOWSKA DOLINA WISŁY
- ▲ OBSZAR SPECJALNEJ OCHRONY SIEDLISK NATURALNYCH
- ▲ GRANICA OBSZARU CHRONIONEGO KRAJOBRAZU WYDMOWEGO NA POŁUDNIE OD TORUNIA

Mała Nieszawka

42.1

Mała Nieszawka

38.6

4

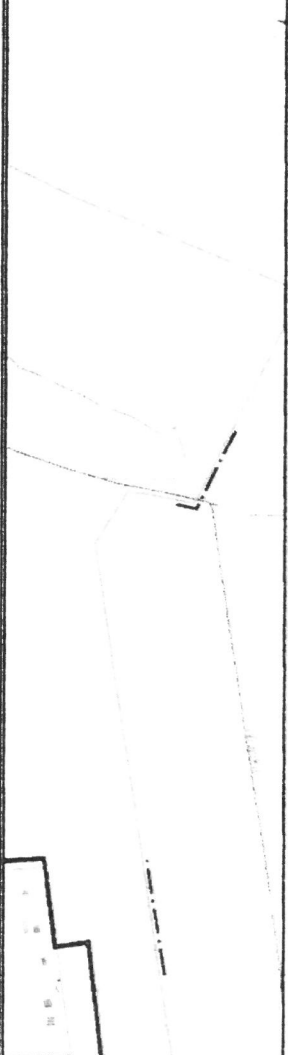
WKA

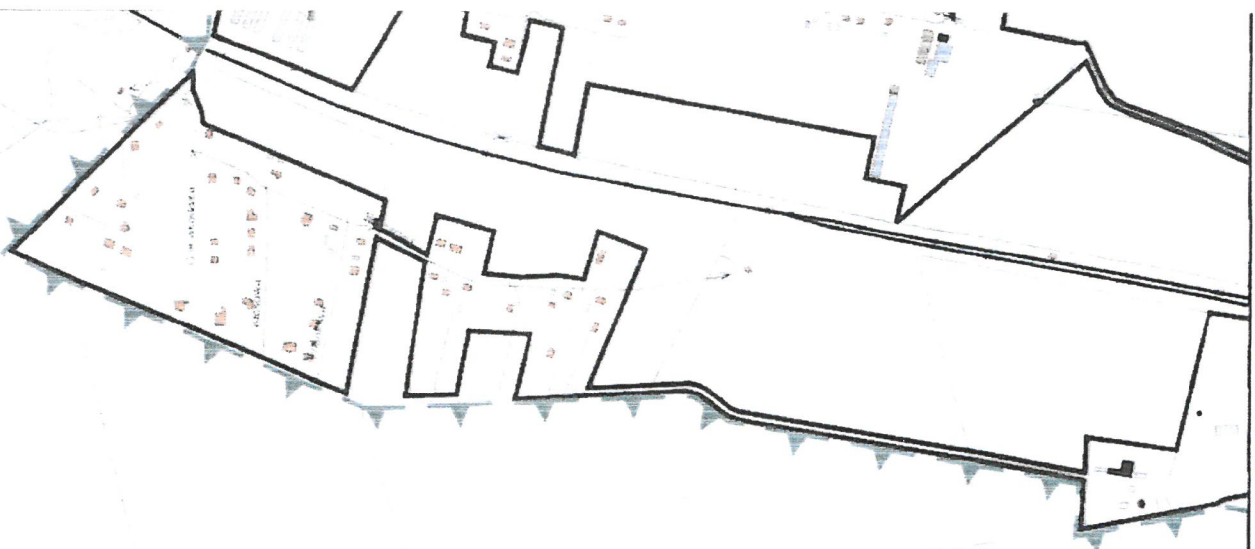
SZAWKA

CH OCHRONY

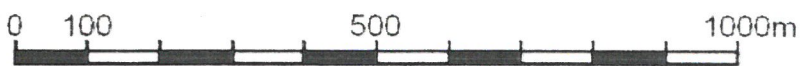
RA 2000

J





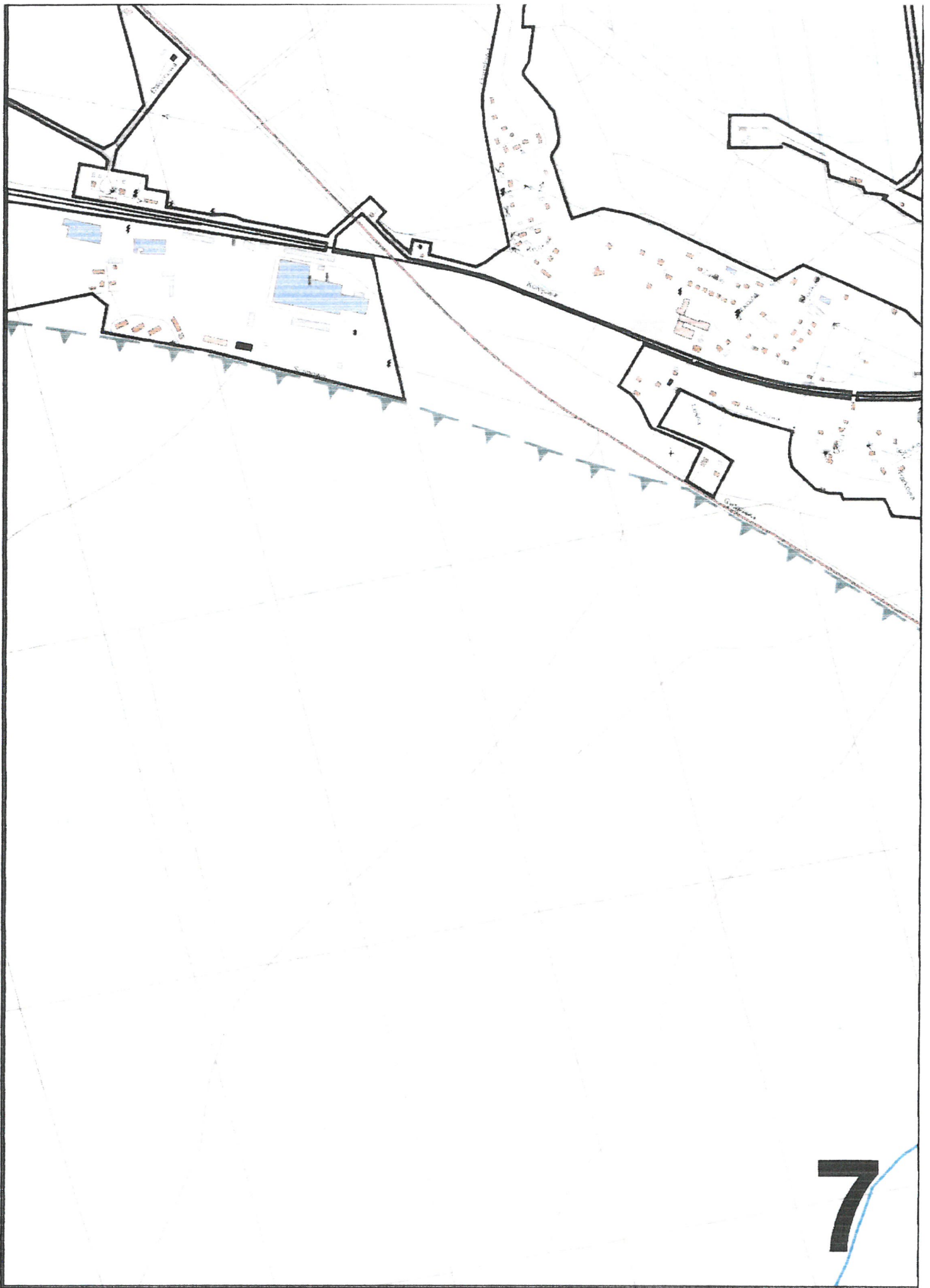
skala 1:10 000

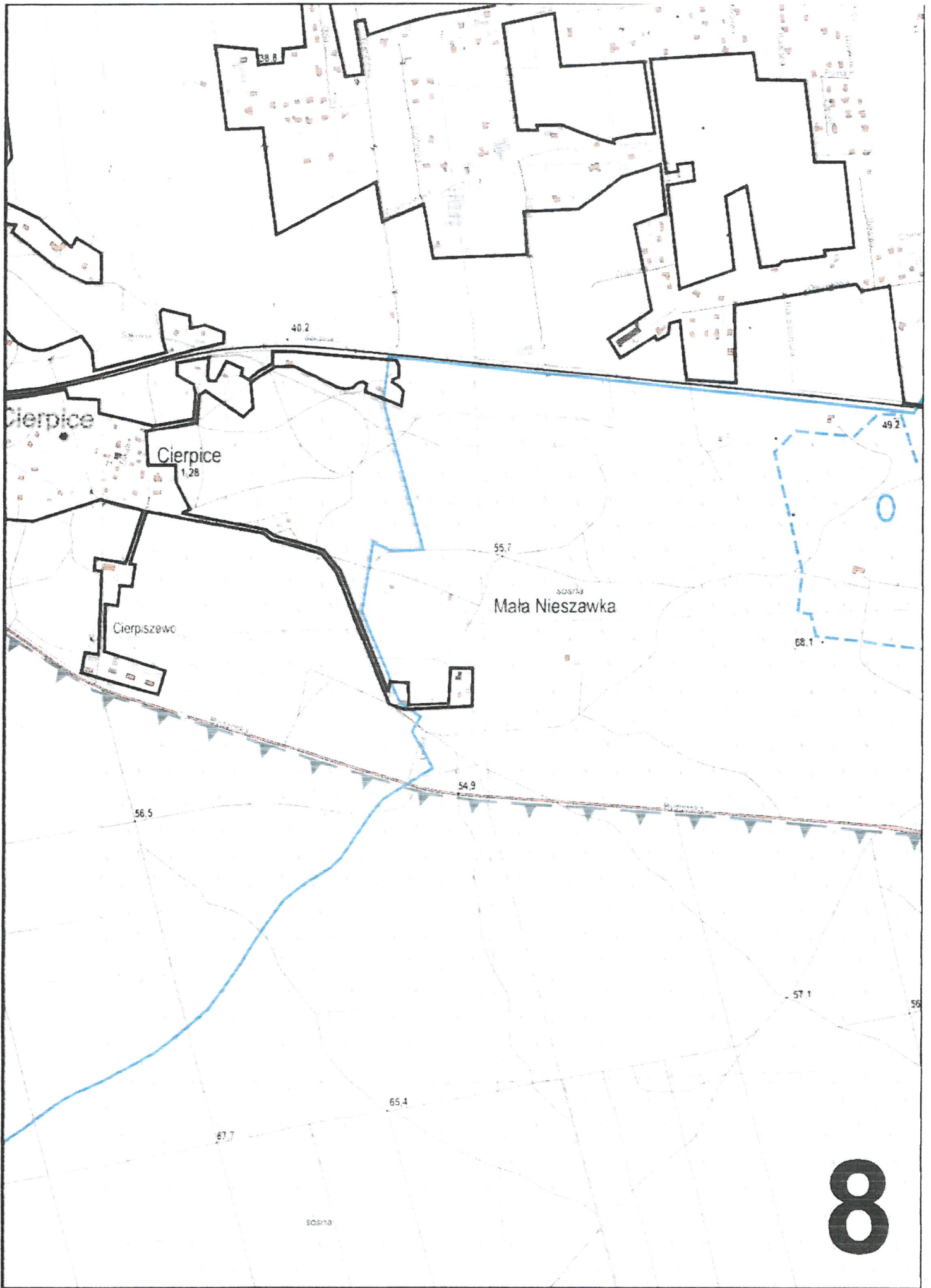


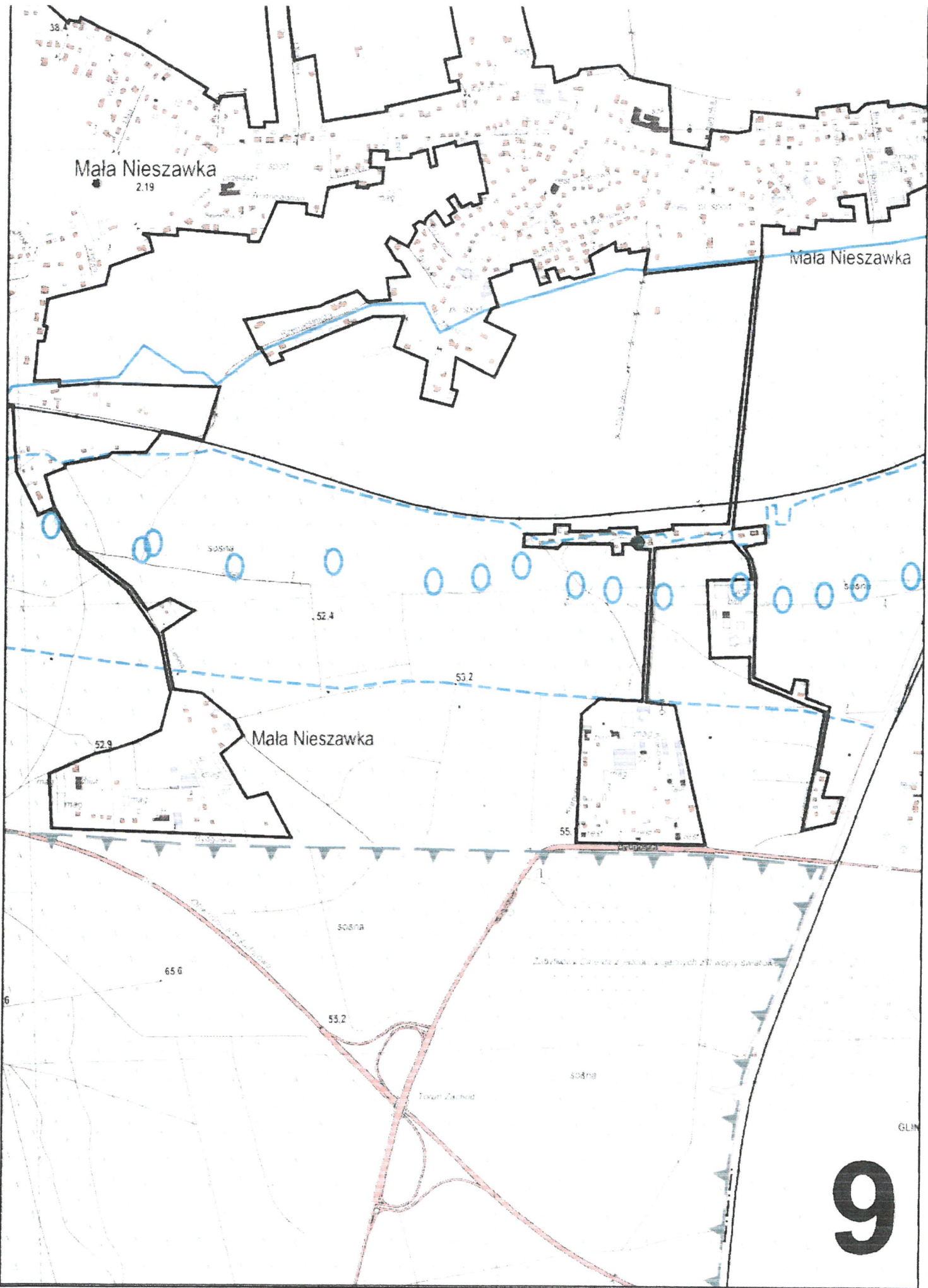
Poświadczam zgodność niniejszego materiału z planem sytuacyjnym	
Czas: 10.04.2015 14.55	
Nazwa: Standardowe prace geodezyjne kartograficzne	
Data wykonania: 6.04.2016r.	
Imię, nazwisko i podpis osoby reprezentującej organ: J. Jędrzejko	

6









Mała Nieszawka  
2.19

Mała Nieszawka

Mała Nieszawka

9

GLIN

Zabudowa do czasu powstania gettych 28 wódy Sanitark

Towar Zachod

Wódki 28 wódy Sanitark

sołnia

sołnia

sołnia

sołnia

65.6

53.2

53.2

52.4

52.9

55

38.4



