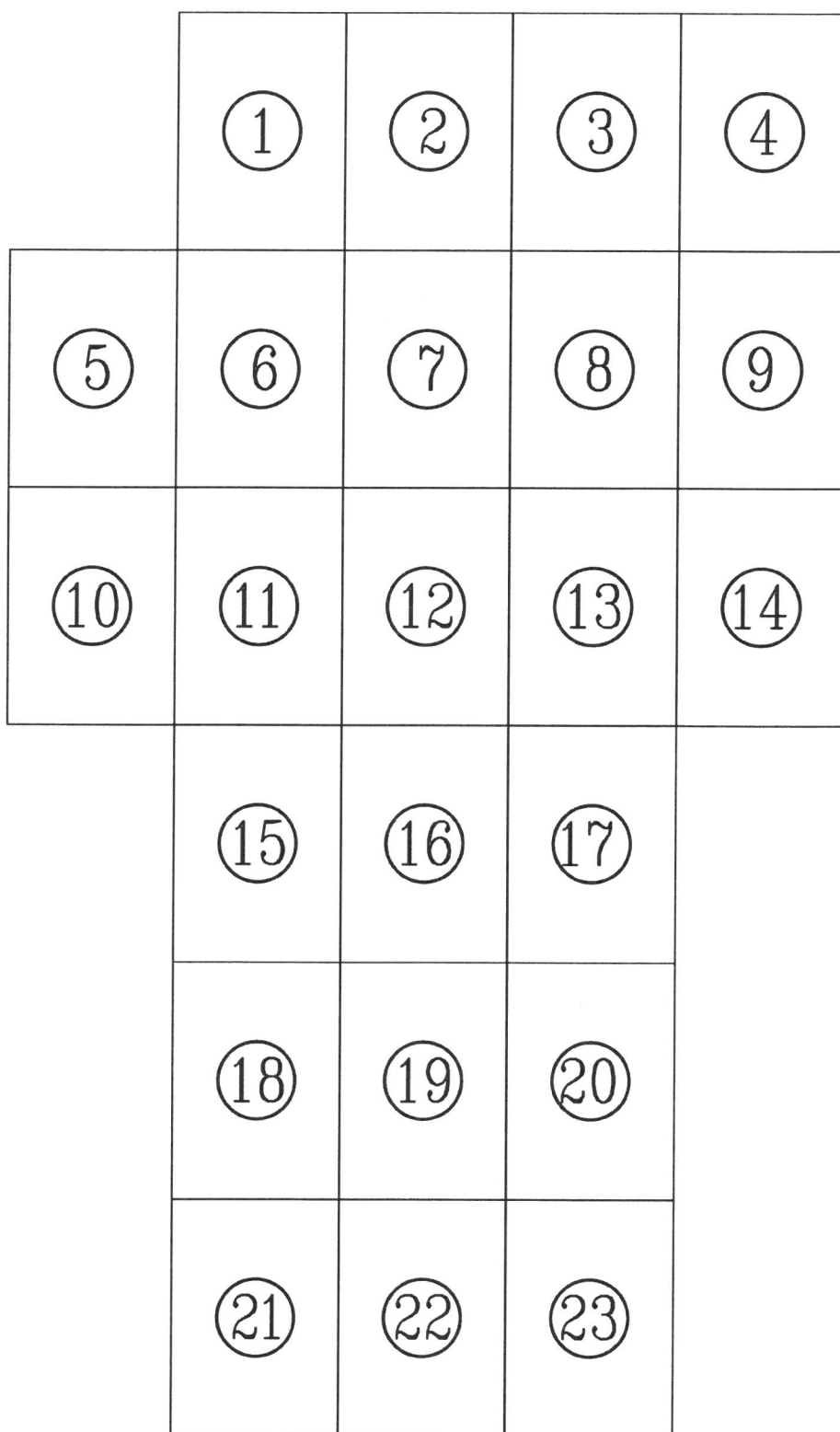
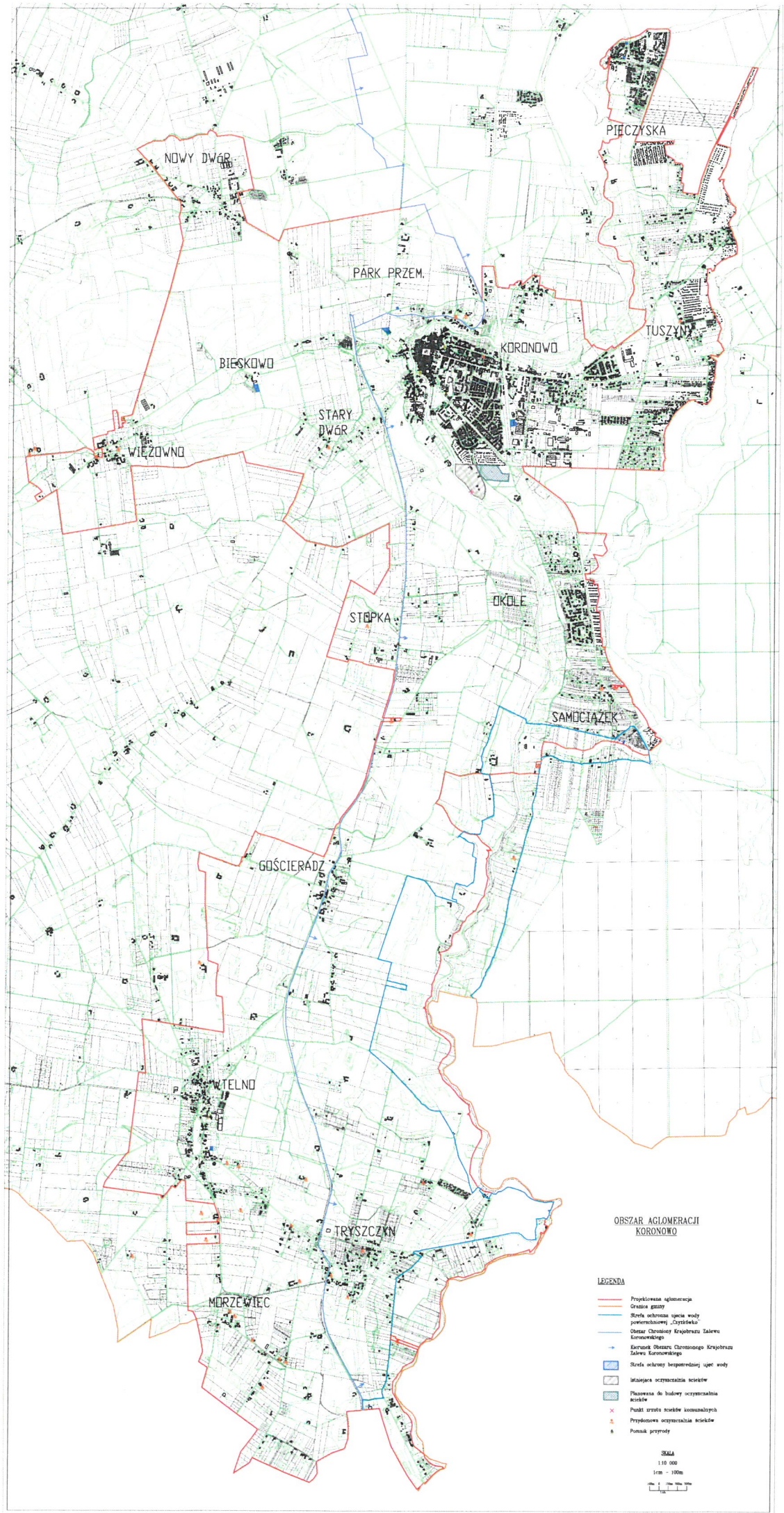


SCHEMAT PODZIAŁU OBSZARU AGLOMERACJI
KORONOWO NA ARKUSZE FORMATU A4





OBSZAR AGLOMERACJI KORONOWO

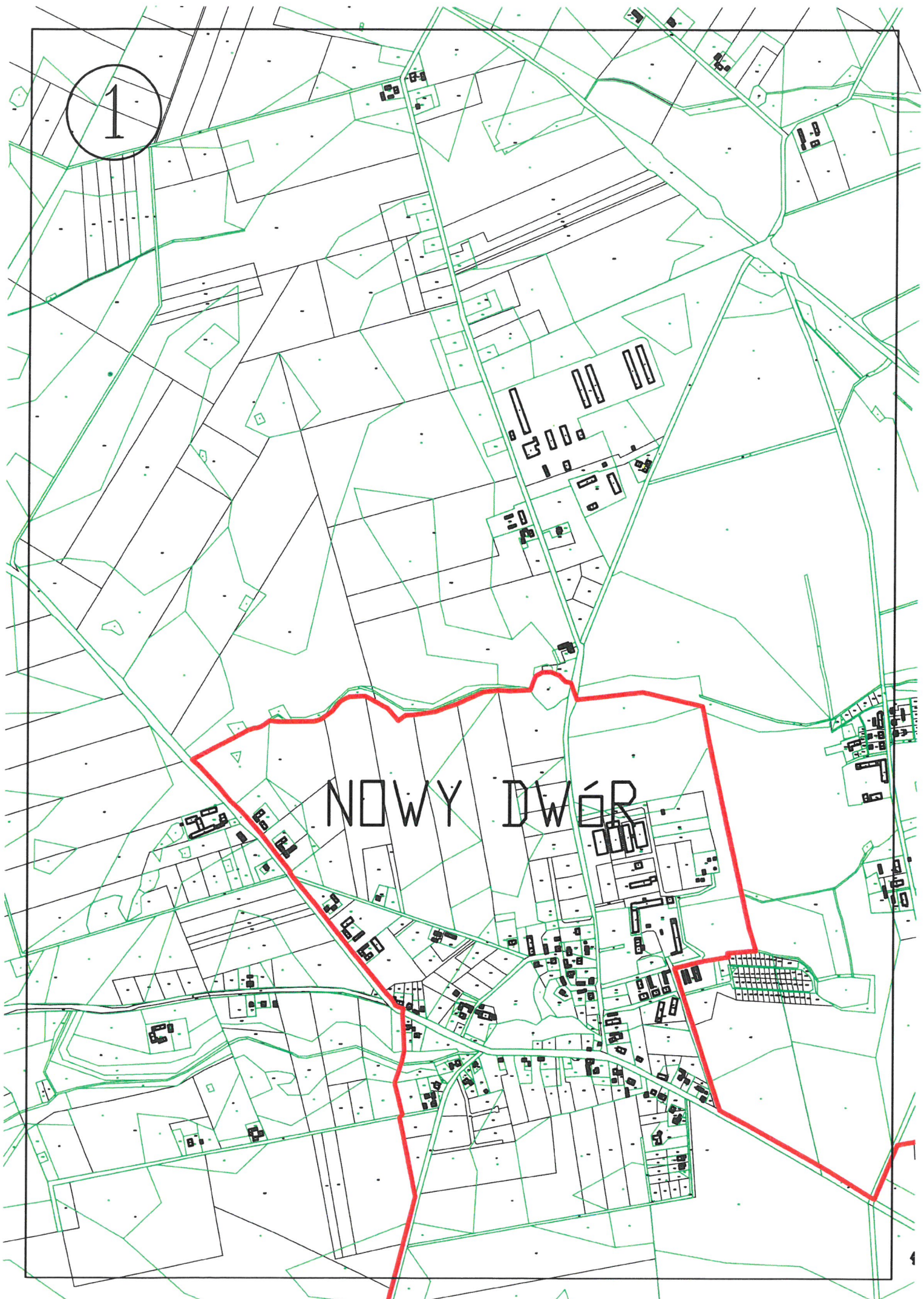
LEGENDA

- Projektowana aglomeracja
- Granice gminy
- Strefa ochronna ujęcia wody powierzchniowej „Chrzastki”
- Obszar Chroniony Krajowego Zalewu Koronowskiego
- Koronowski Obszar Chronionego Krajowego Zalewu Koronowskiego
- Strefa ochrony bezpośredniej ujęć wody
- Instalacje oczyszczania ścieków
- Planowana do budowy oczyszczalnia ścieków
- x Punkt źródła ścieków komunalnych
- x Przydomowa oczyszczalnia ścieków
- x Punkt przyrody

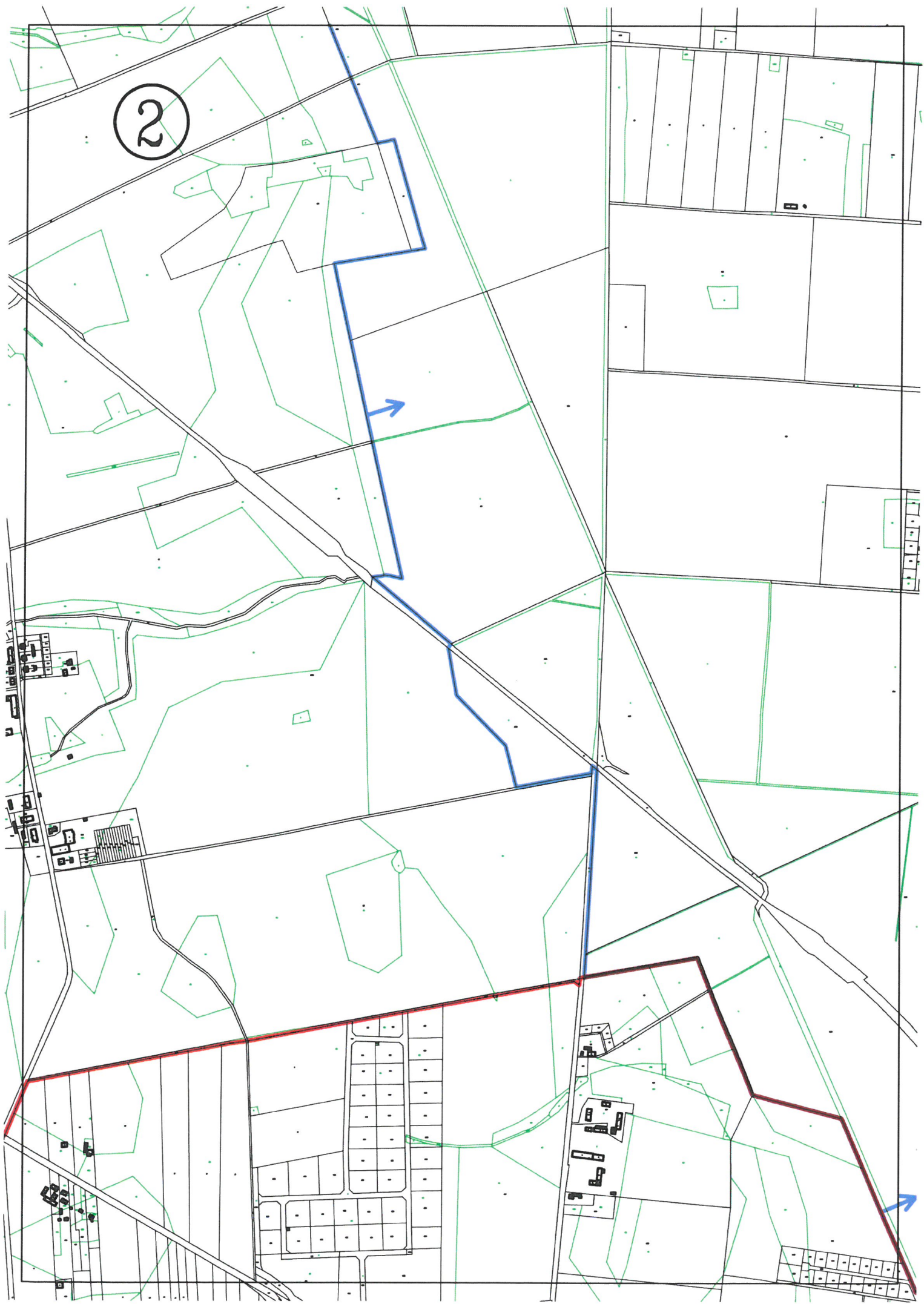
SKALA
1:110 000
1cm = 1000m

1

NOWY DWÓR



2

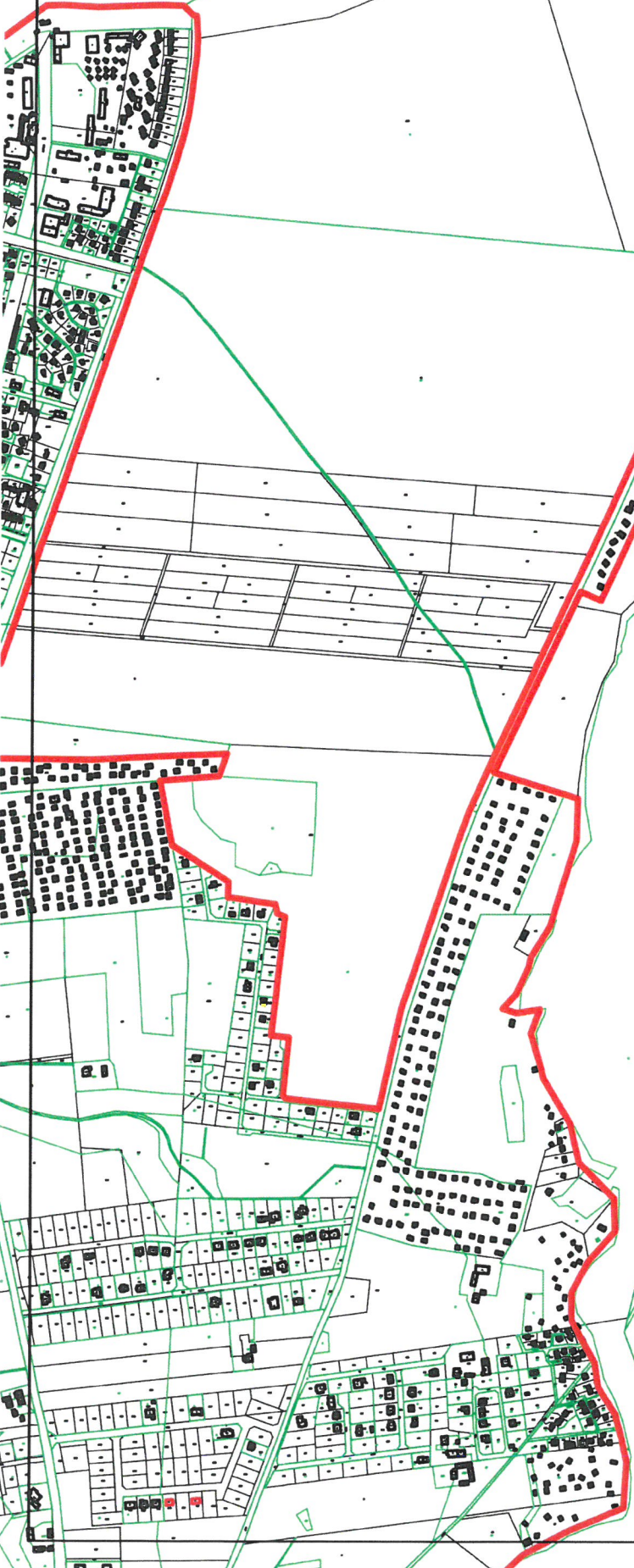


3

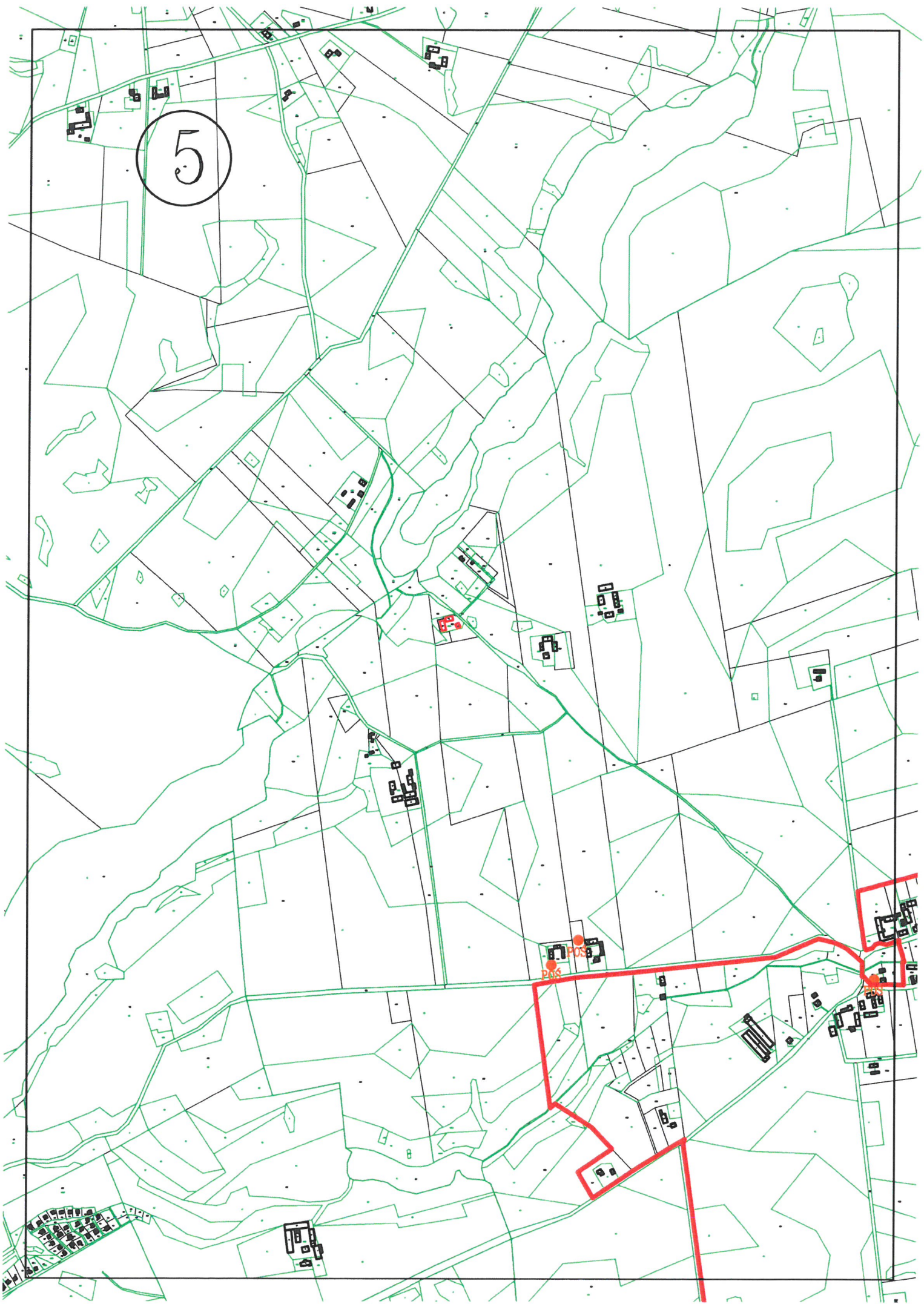
PIECZYSKA



4



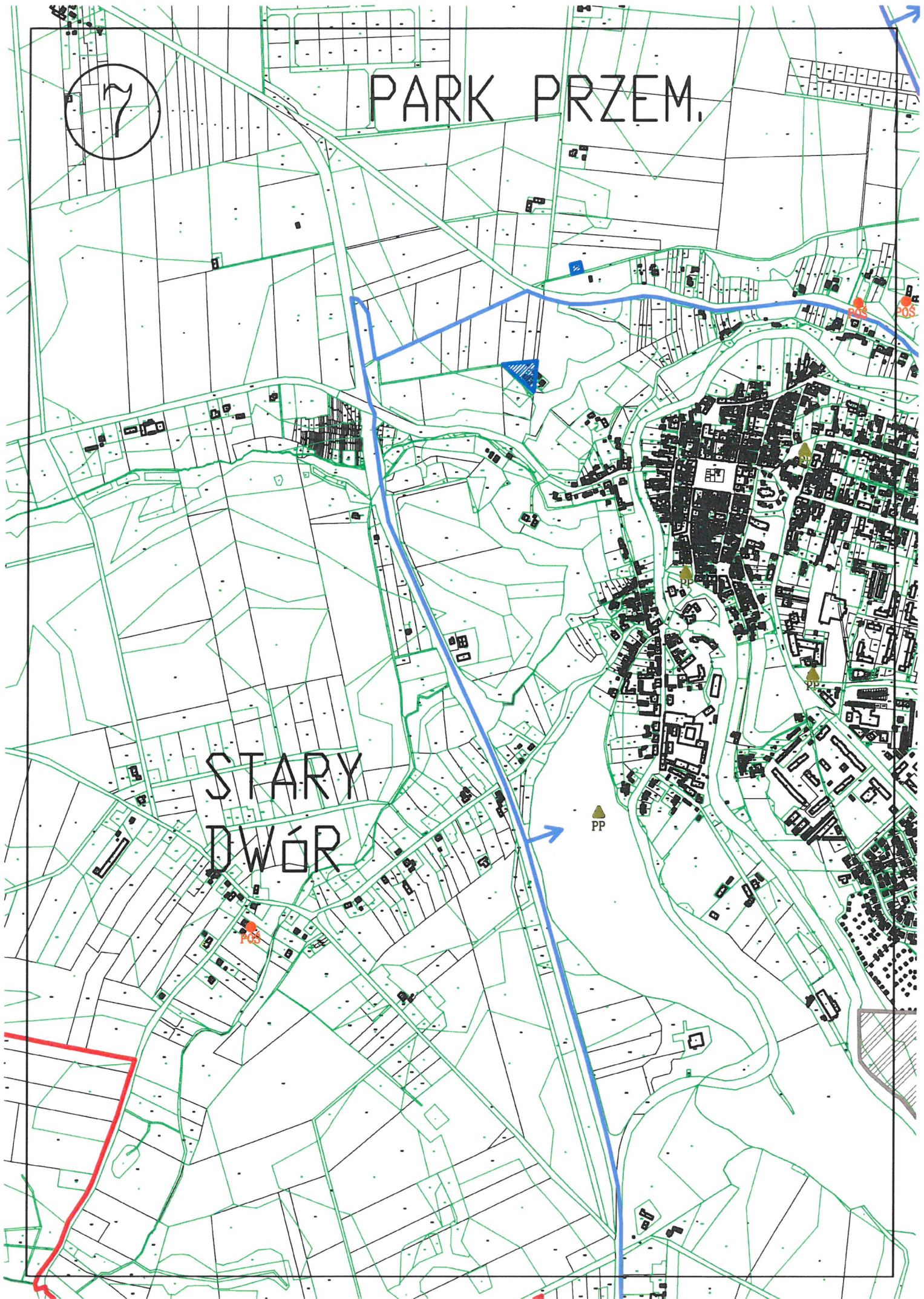
5

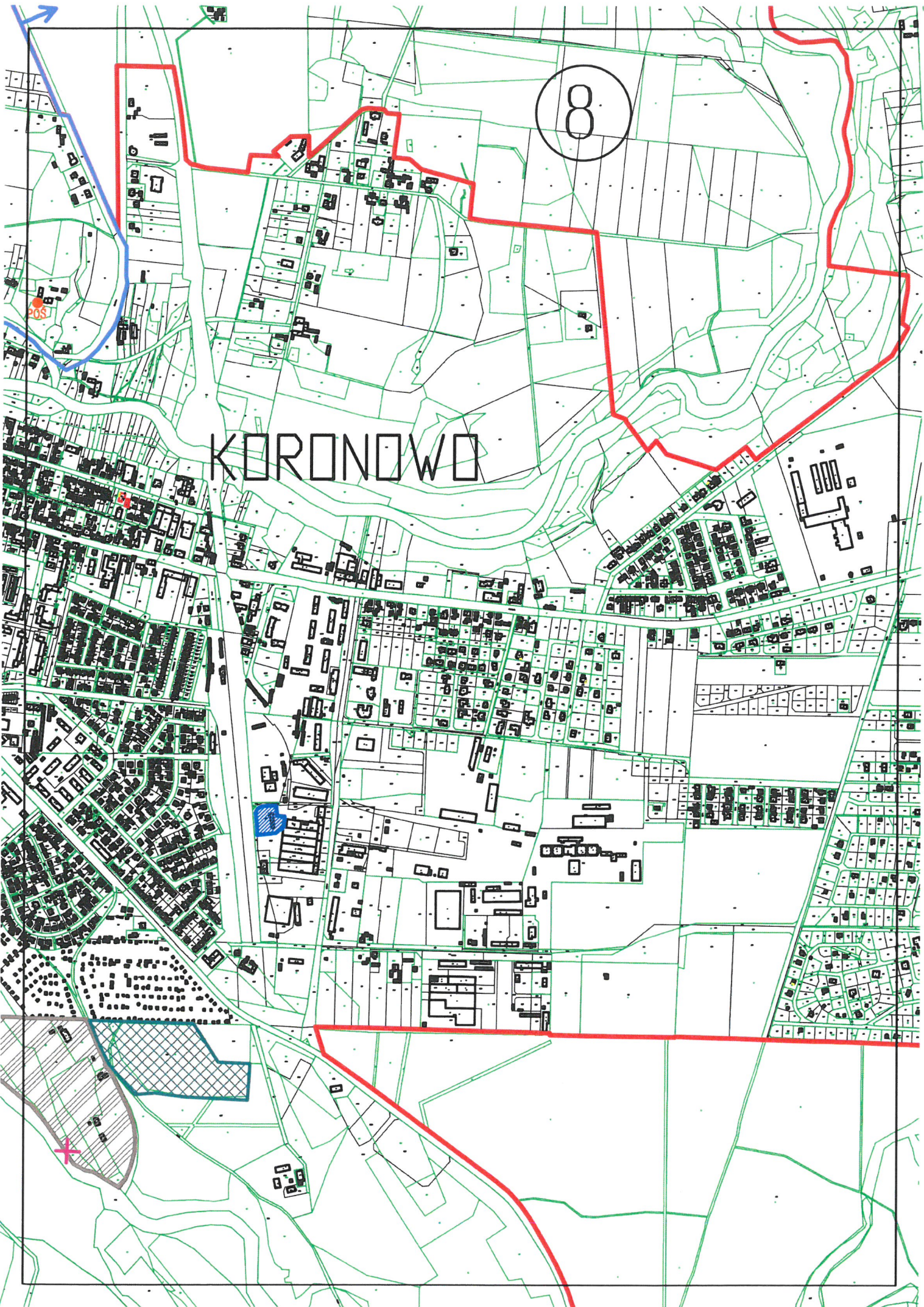


7

PARK PRZEM.

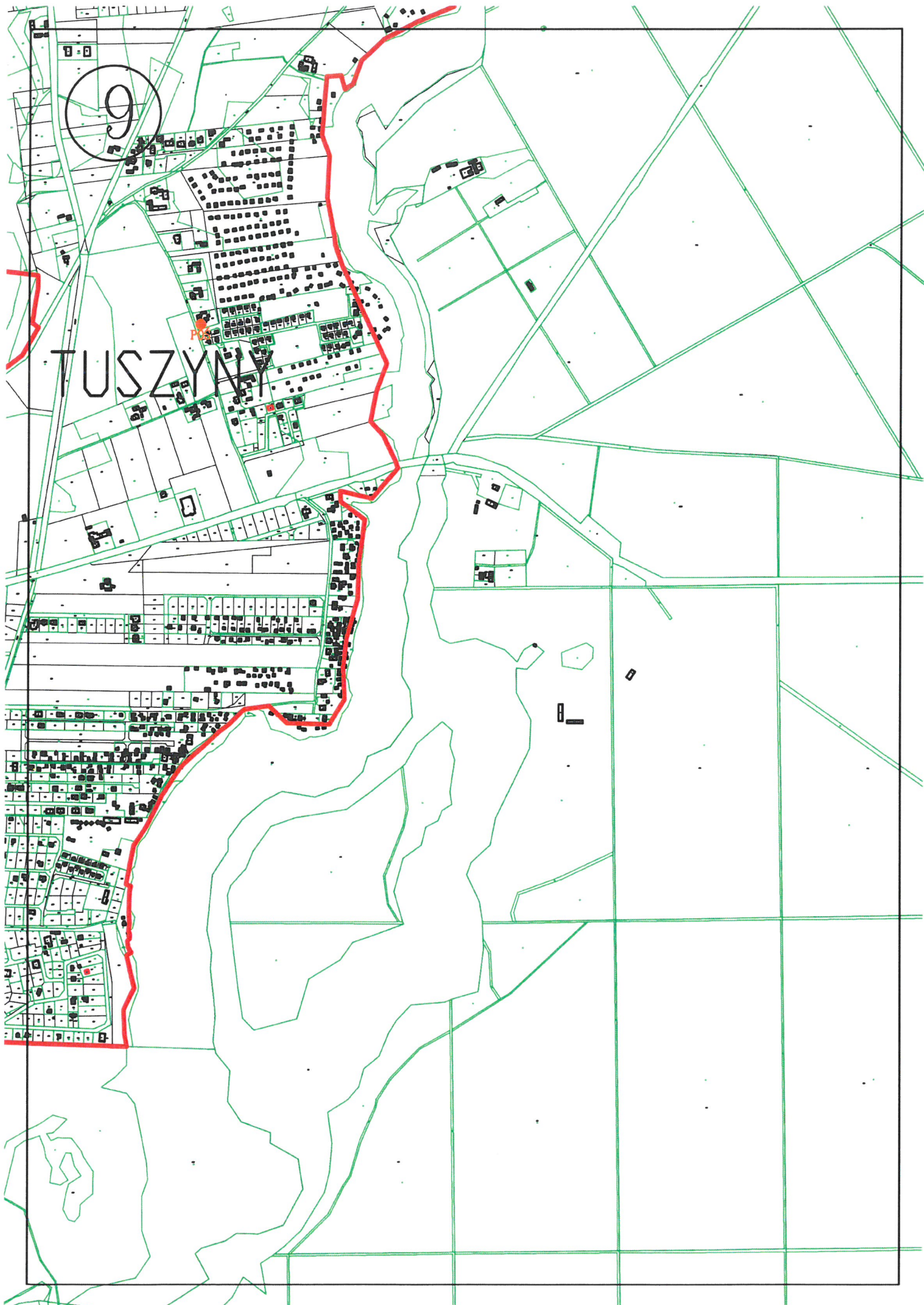
STARY DWÓR





8

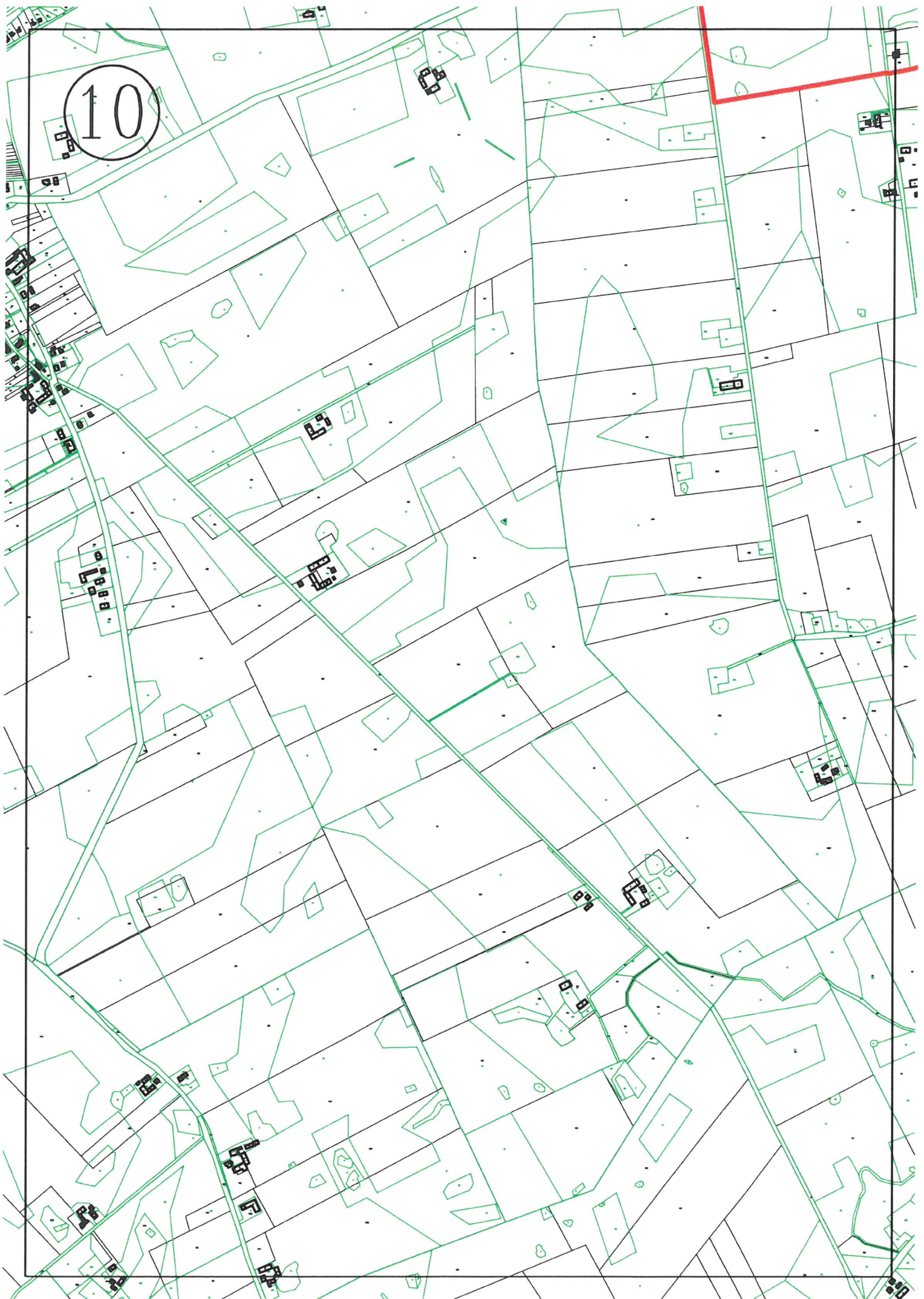
KORONOWO

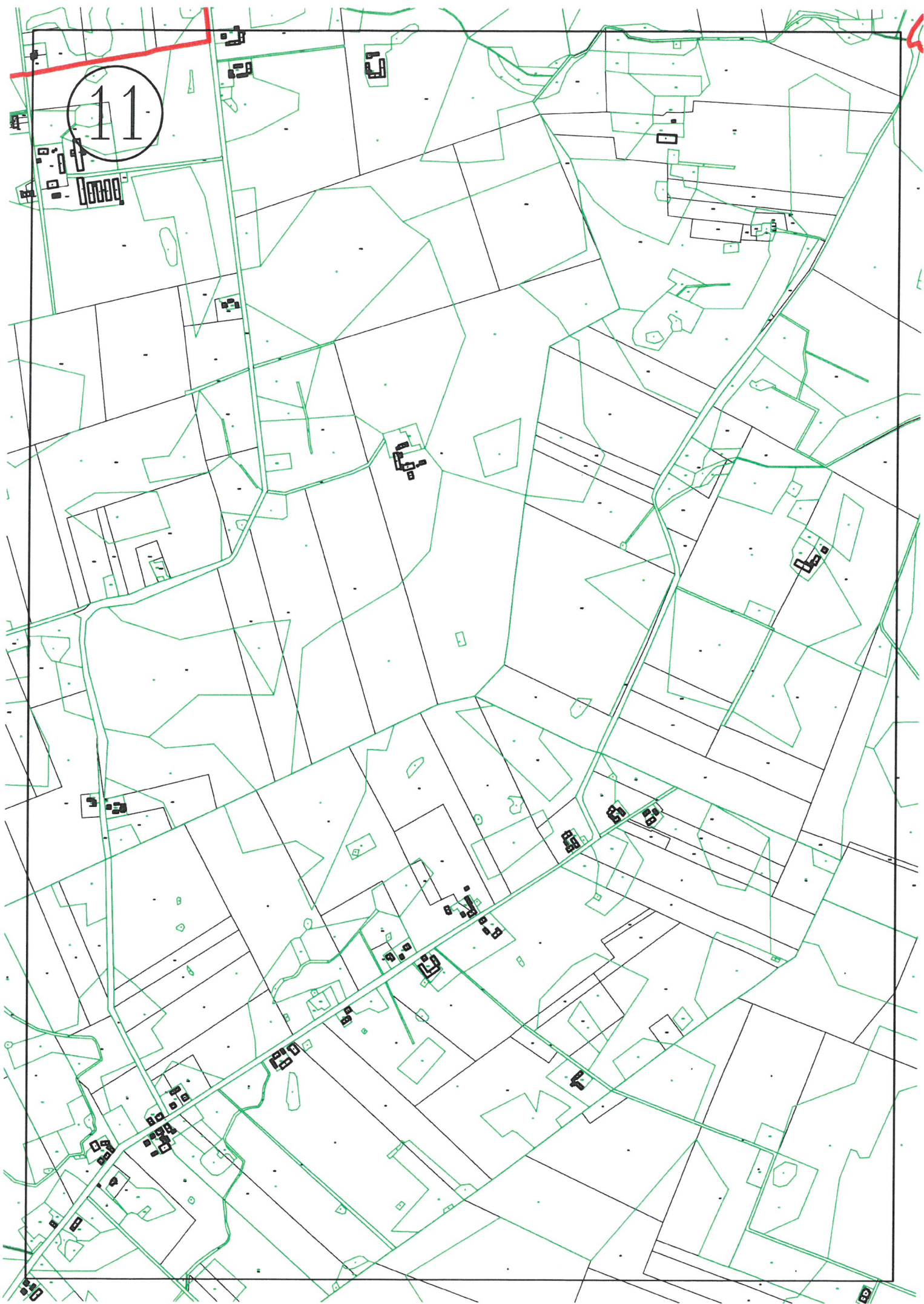


9

TUSZYNY

10



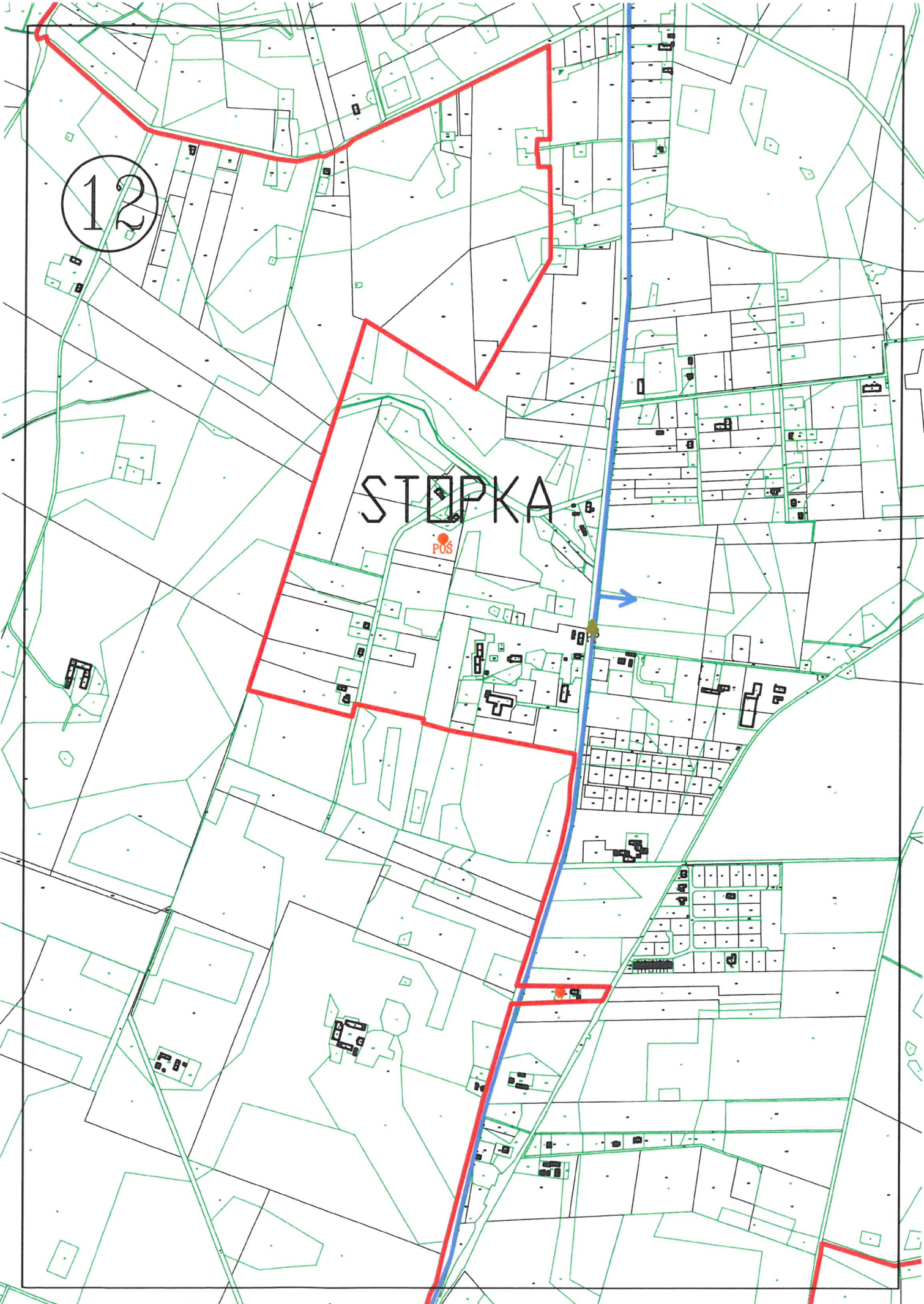


11

12

СТОПКА

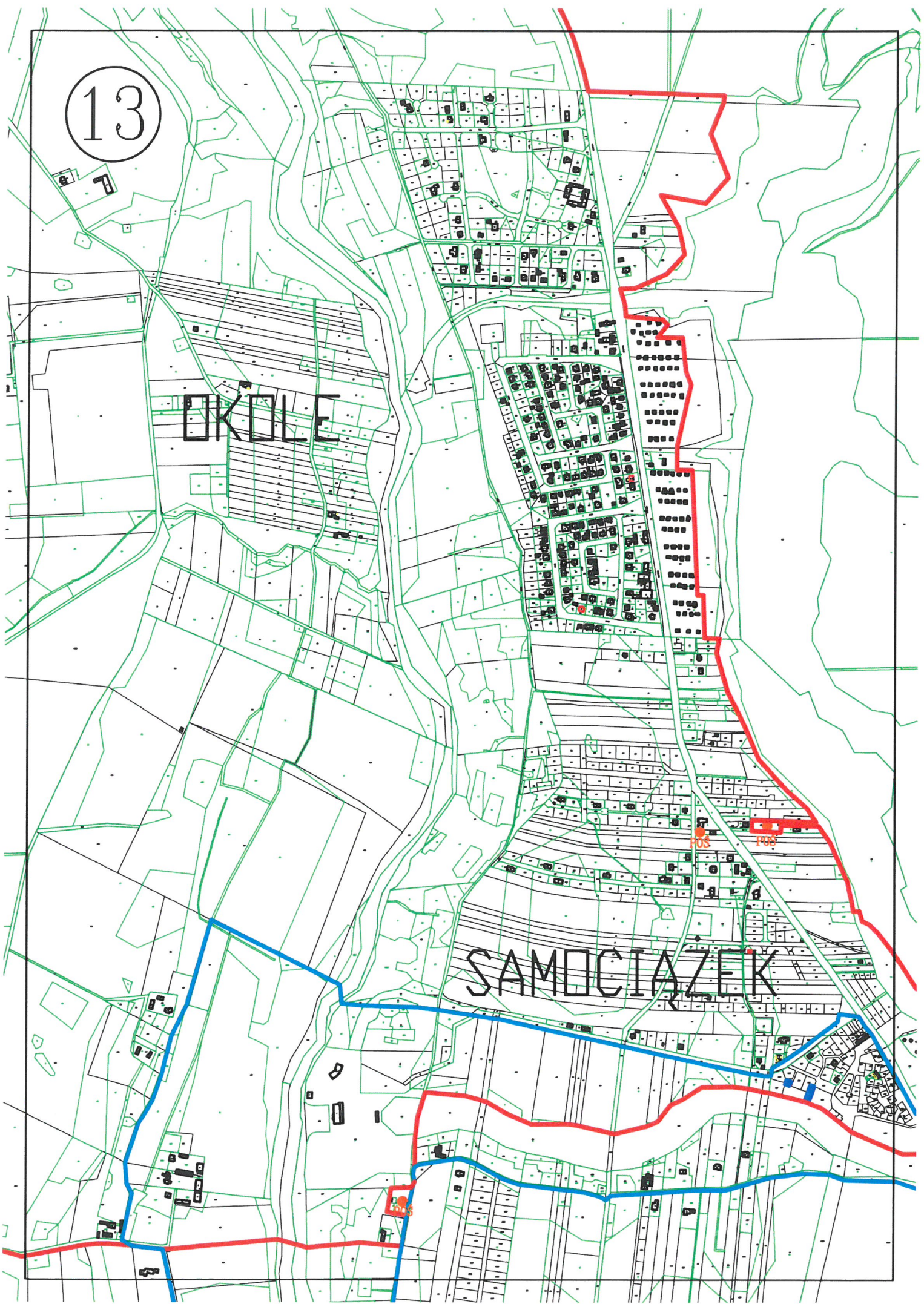
POS



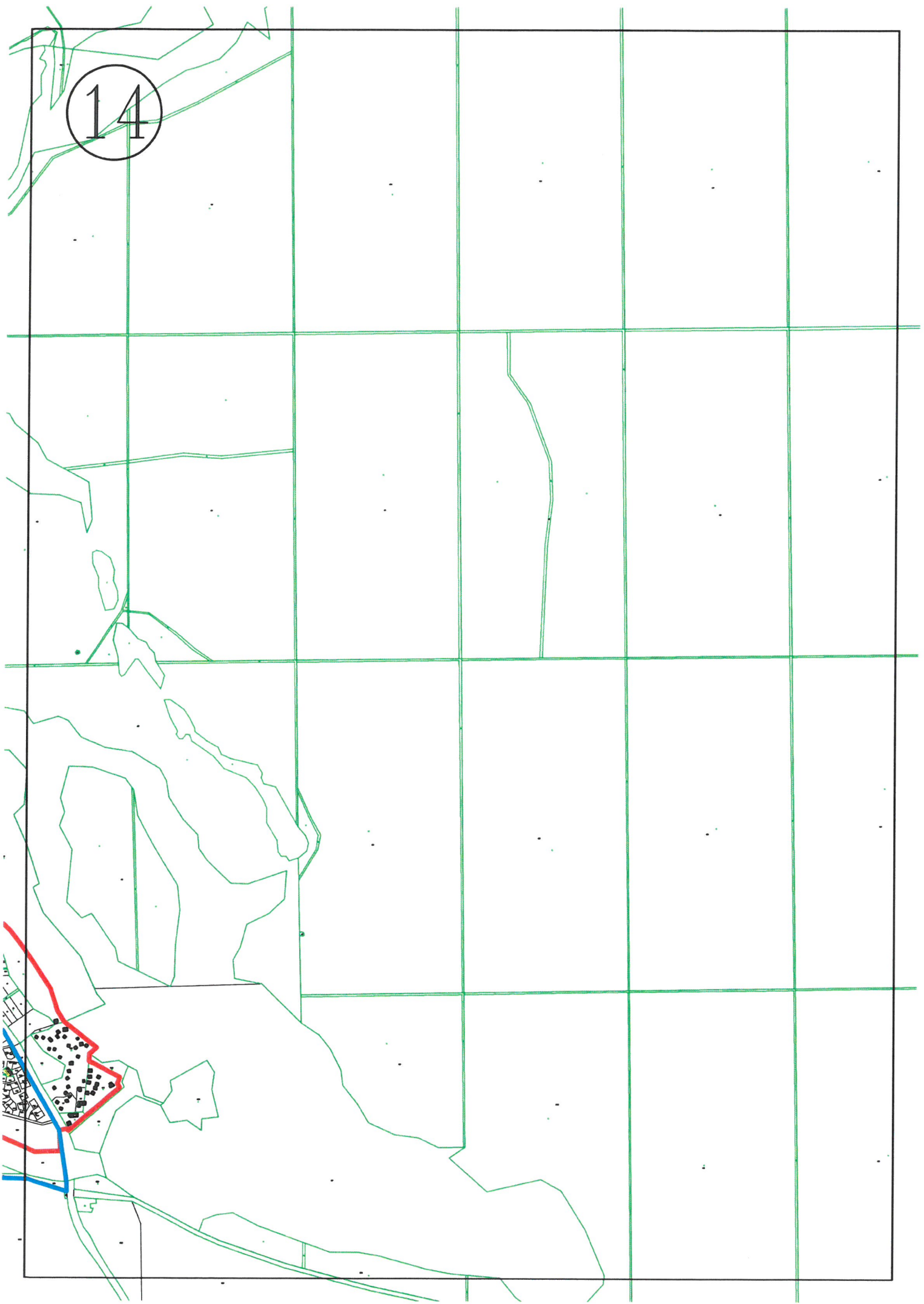
13

OKOŁE

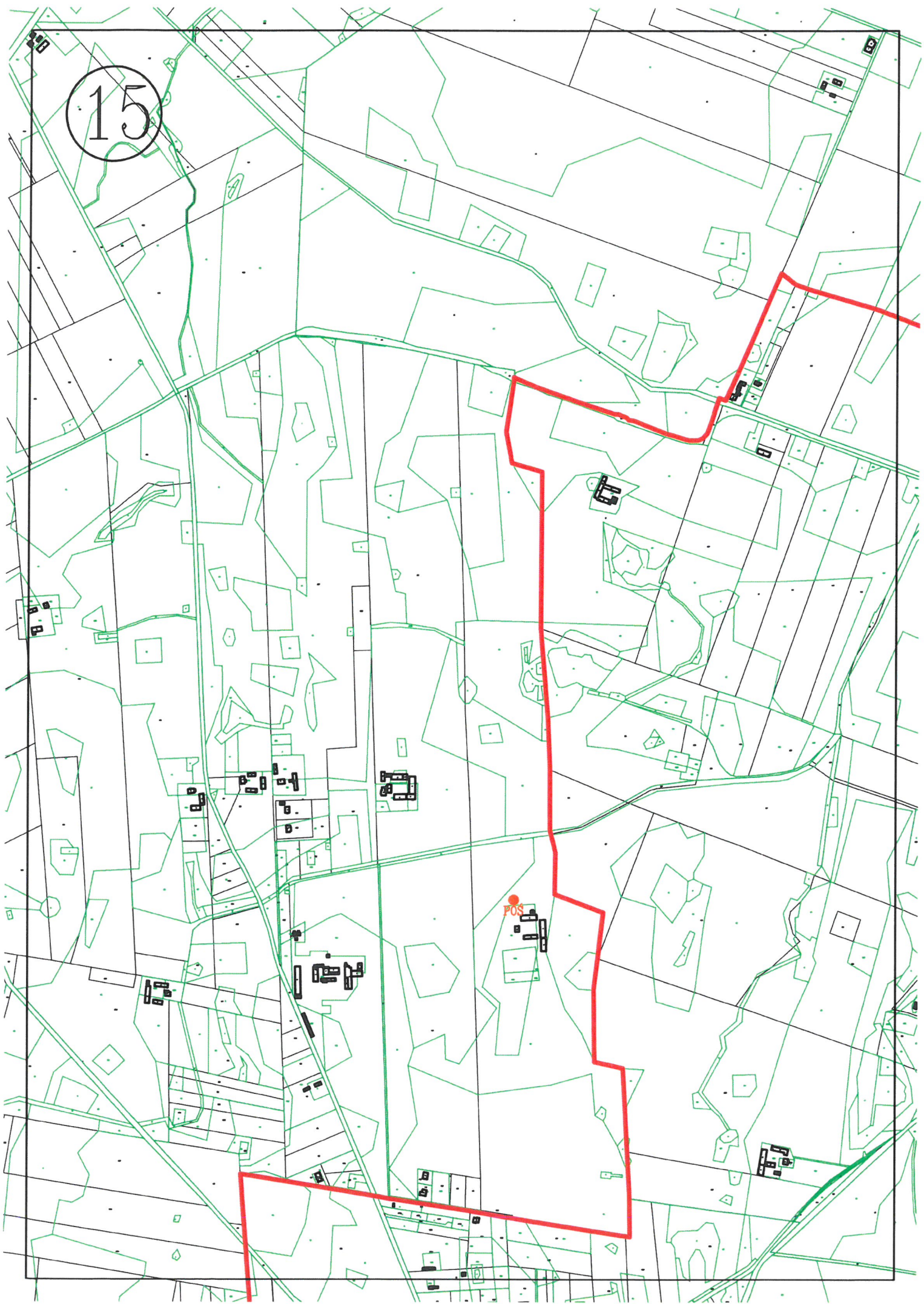
SAMOCIAŻEK

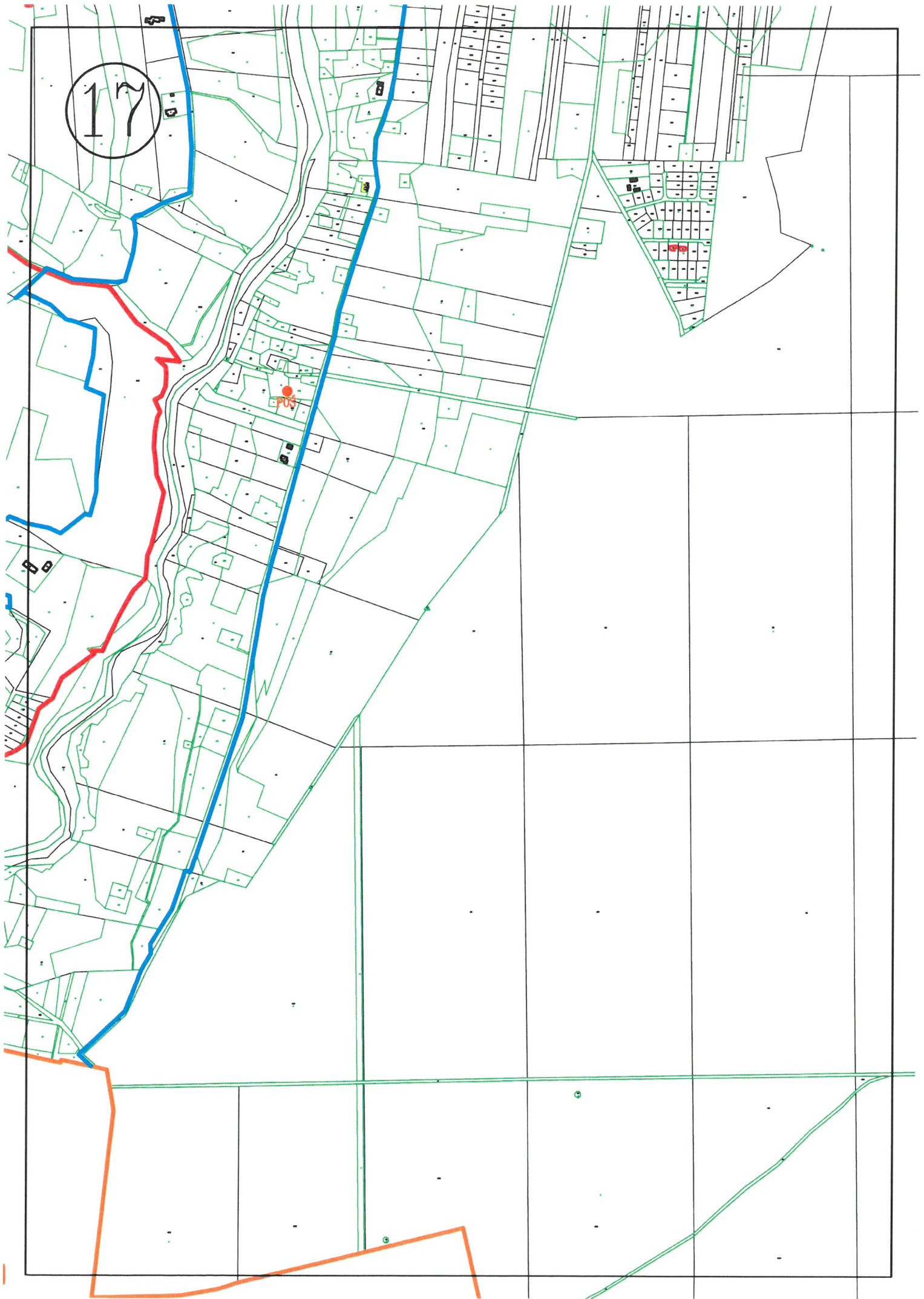


14



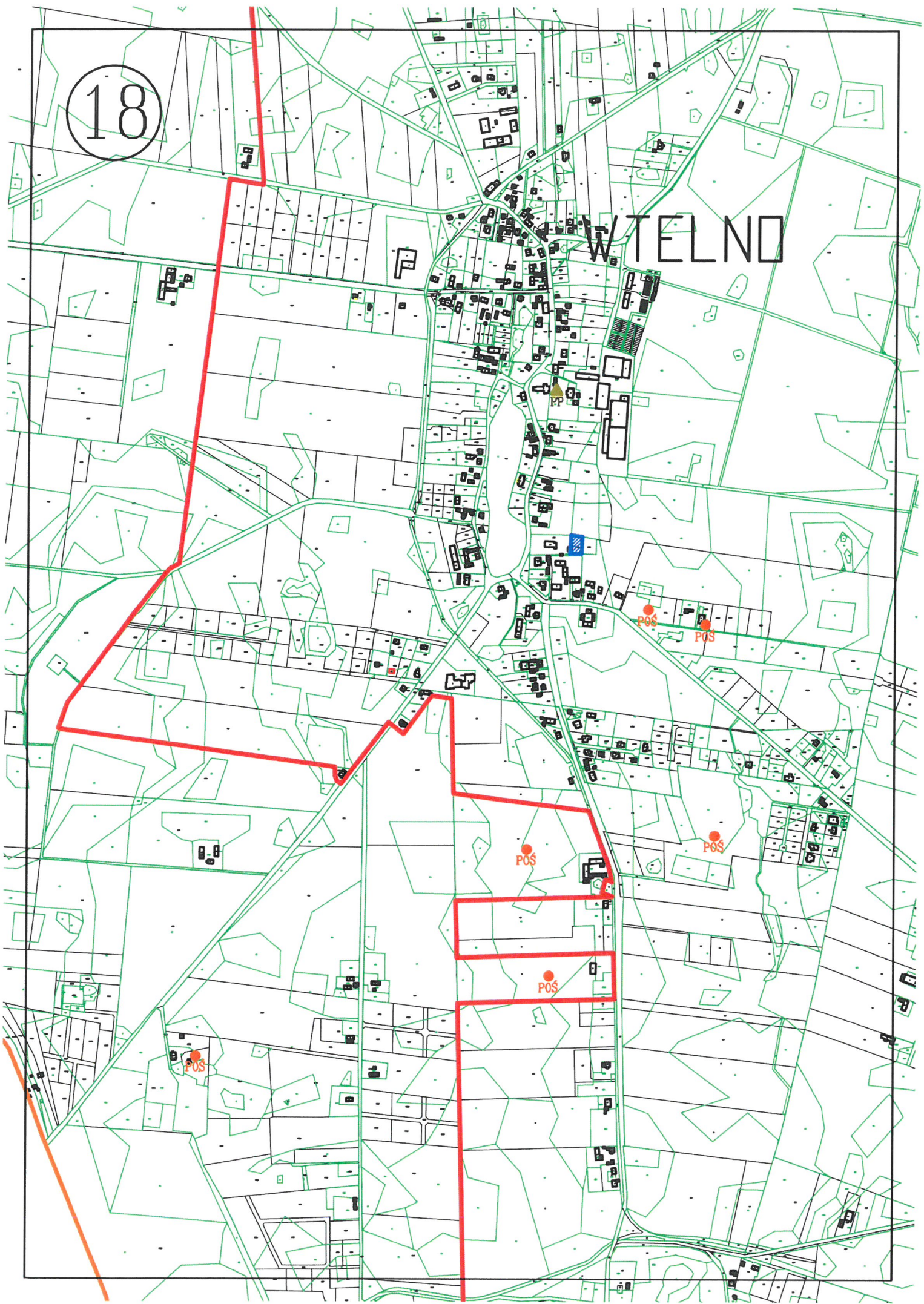
15





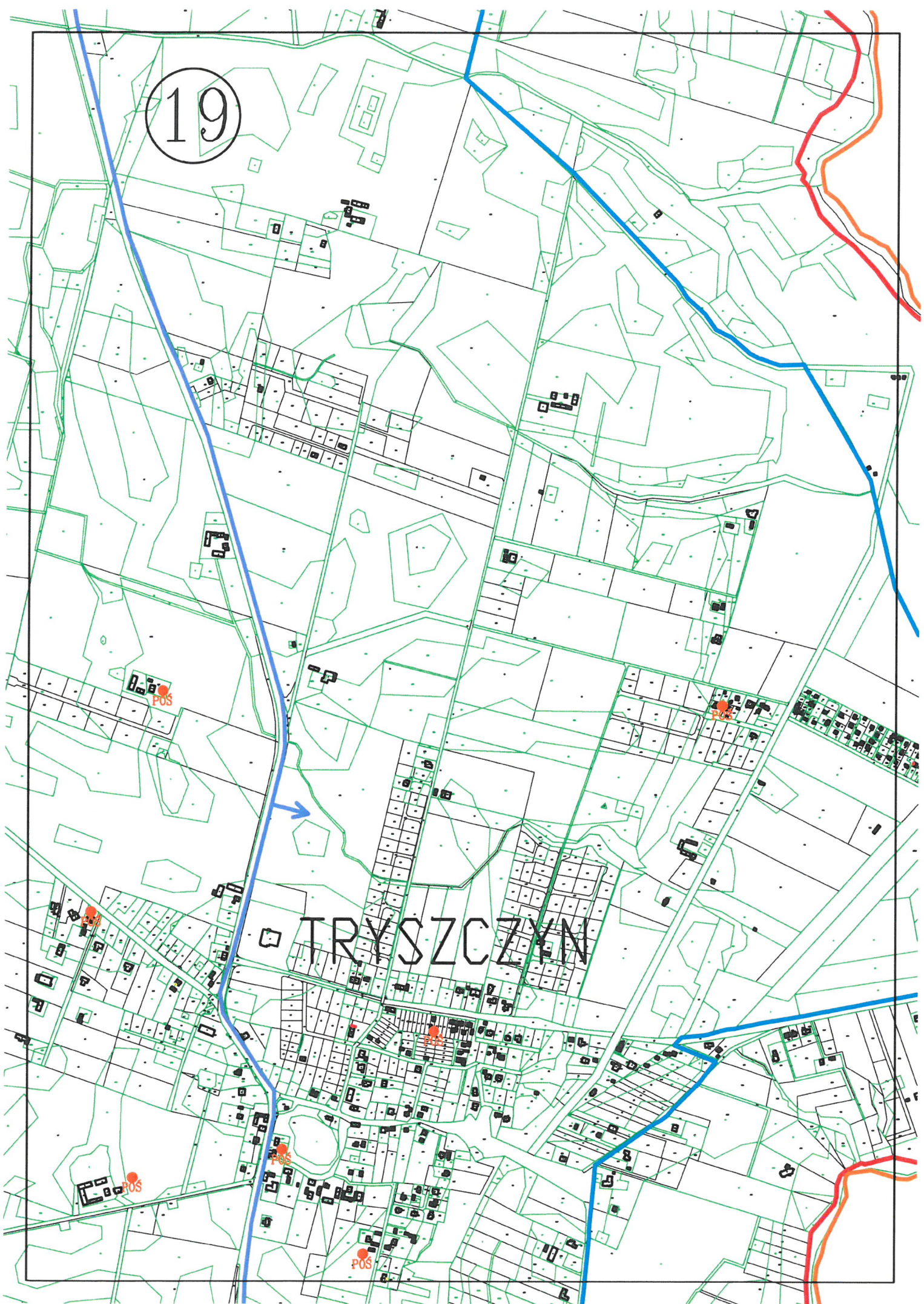
18

WTELNO

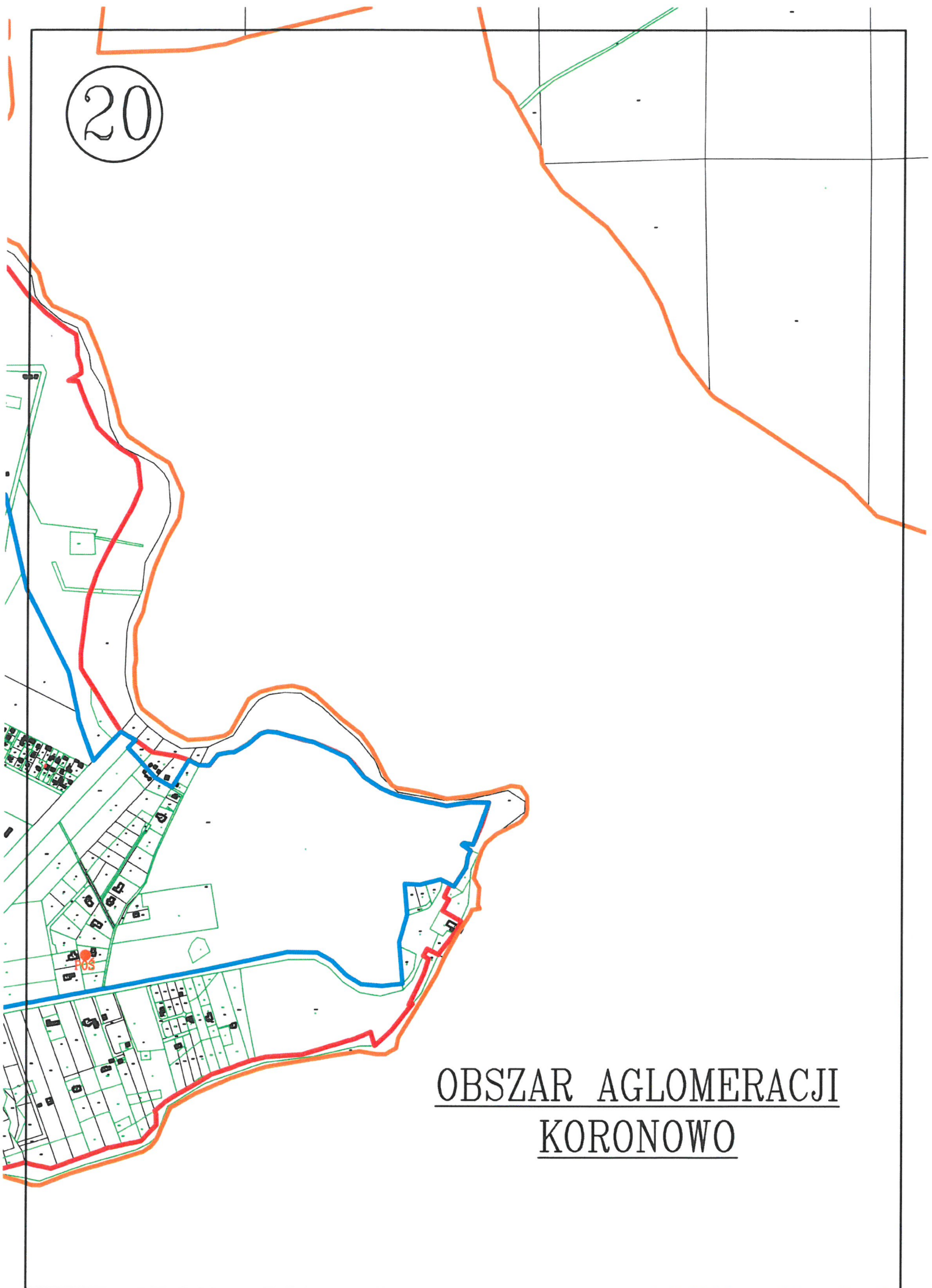


19

TRYSZCZYN



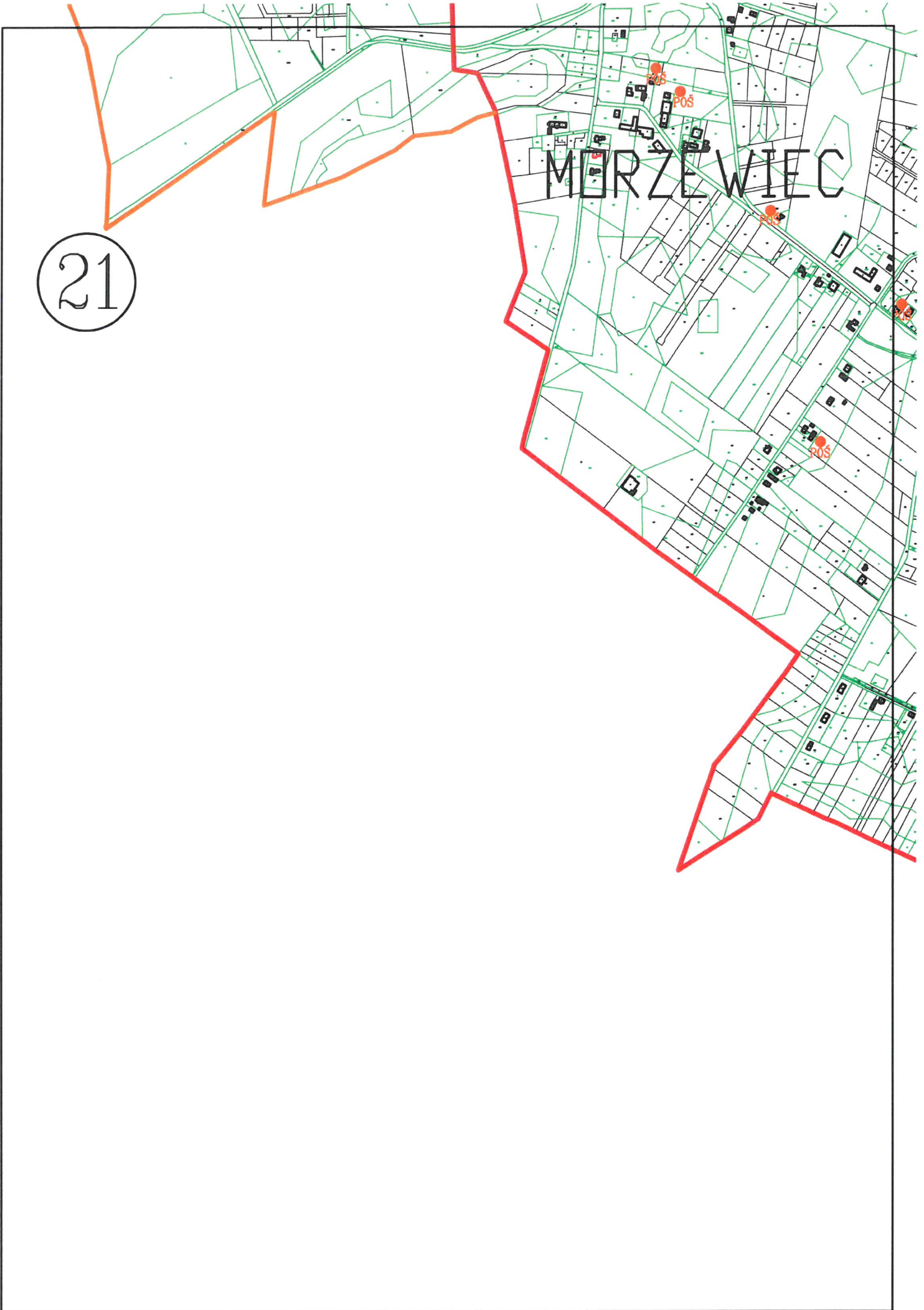
20

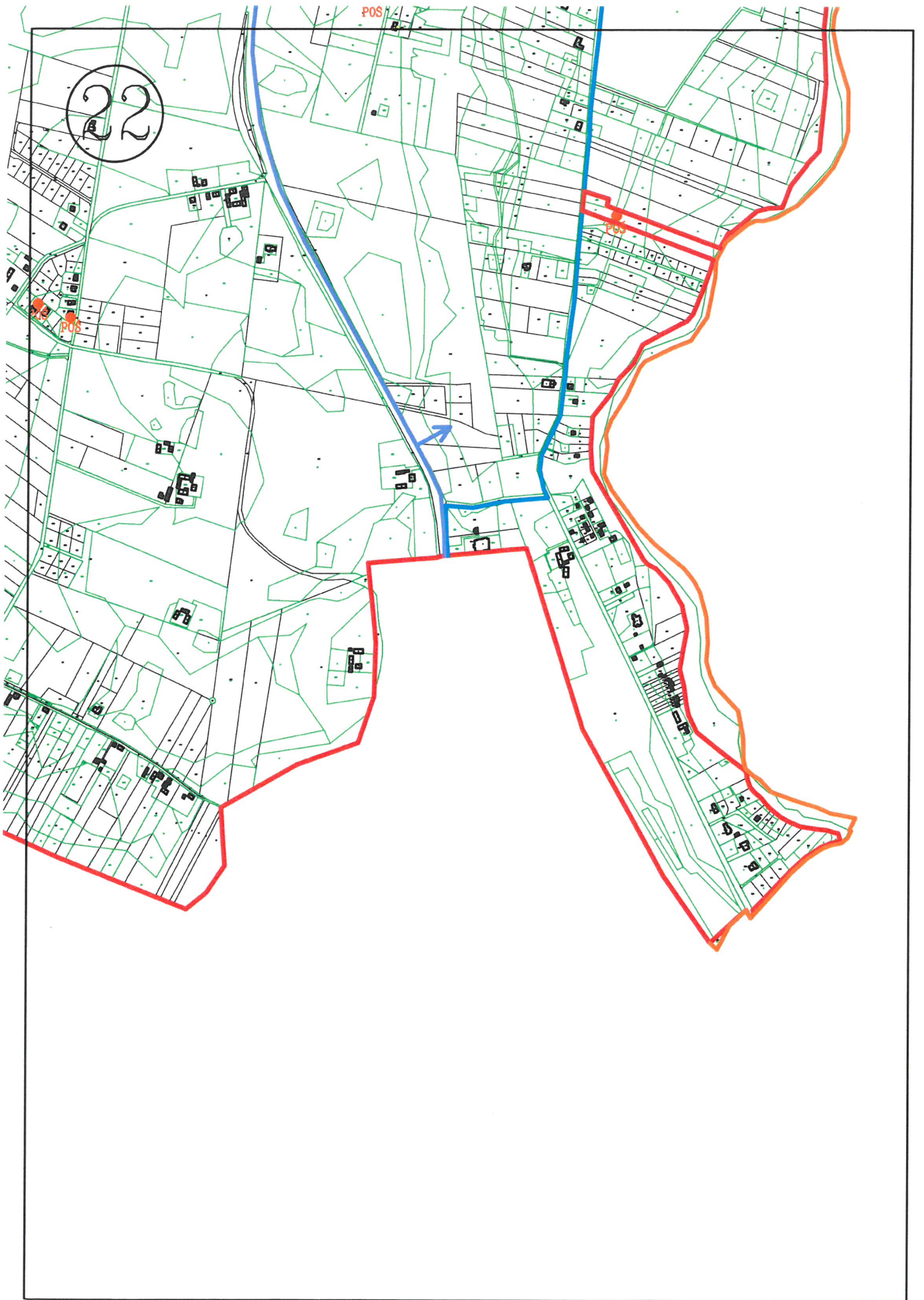


OBSZAR AGLOMERACJI
KORONOWO












21

MORZEWIEC





LEGENDA

-  Projektowana aglomeracja
-  Granica gminy
-  Strefa ochronna ujęcia wody powierzchniowej „Czyżkówko”
-  Obszar Chroniony Krajobrazu Zalewu Koronowskiego
-  Kierunek Obszaru Chronionego Krajobrazu Zalewu Koronowskiego
-  Strefa ochrony bezpośredniej ujęć wody
-  Istniejąca oczyszczalnia ścieków
-  Planowana do budowy oczyszczalnia ścieków
-  Punkt zrzutu ścieków komunalnych
-  Przydomowa oczyszczalnia ścieków
-  Pomnik przyrody

SKALA

1:10 000

1cm – 100m

