

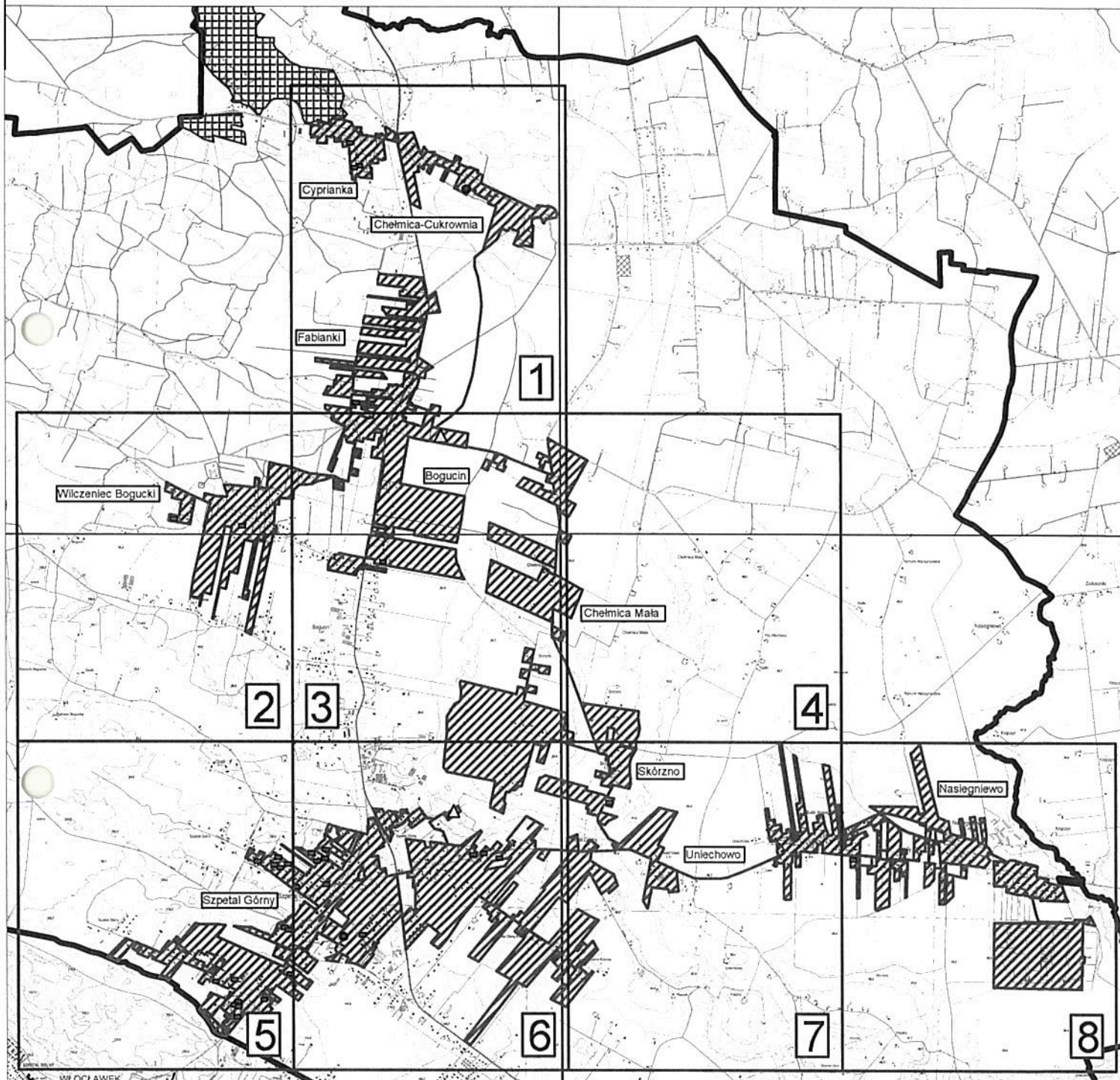

Załącznik
do uchwały Nr XXV/458/16
Sejmiku Województwa Kujawsko-Pomorskiego
z dnia 28 października 2016 r.

Obszar i granice aglomeracji Fabianki – mapa w skali 1: 10 000

AGLOMERACJA FABIANKI

skala 1:10 000

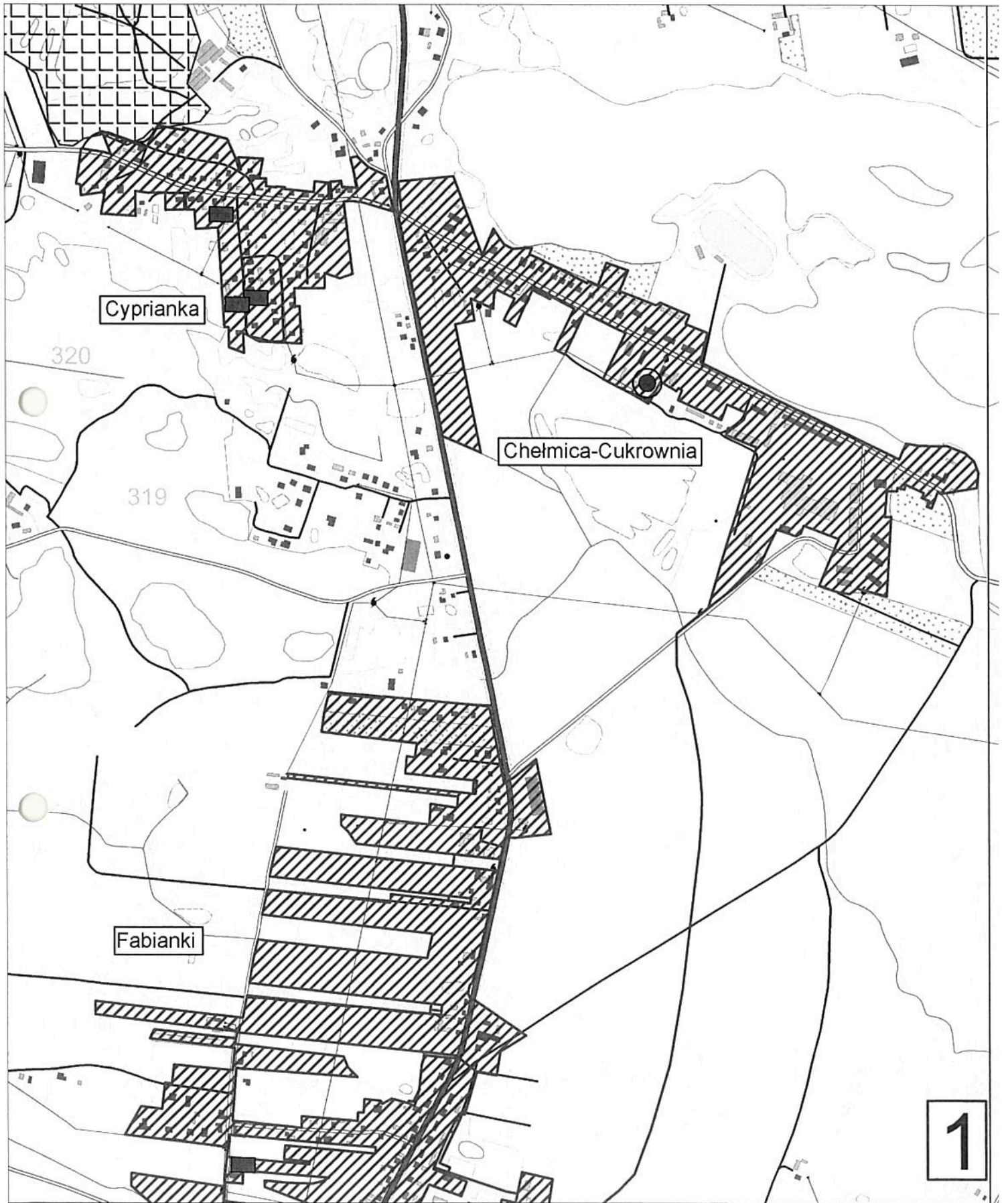
1 cm - 100 m



OZNACZENIA

-  OCZYSZCZALNA ŚCIEKÓW
-  GRANICE AGLOMERACJI
-  OBSZAR AGLOMERACJI
-  UJĘCIE WODY
-  PRZYDOMOWA OCZYSZCZALNA ŚCIEKÓW
-  GRANICE ADMINISTRACYJNE GMINY
-  OBSZAR NATURA 2000 - OBSZARY SIEDLISKOWE Cyprianka PLH040013

SCHEMAT POŁĄCZENIA ARKUSZY MAPOWYCH (POMNIEJSZY DO CELÓW PUBLIKACJI)



Cyprianka

320

319

Chelmica-Cukrownia

Fabianki

1









