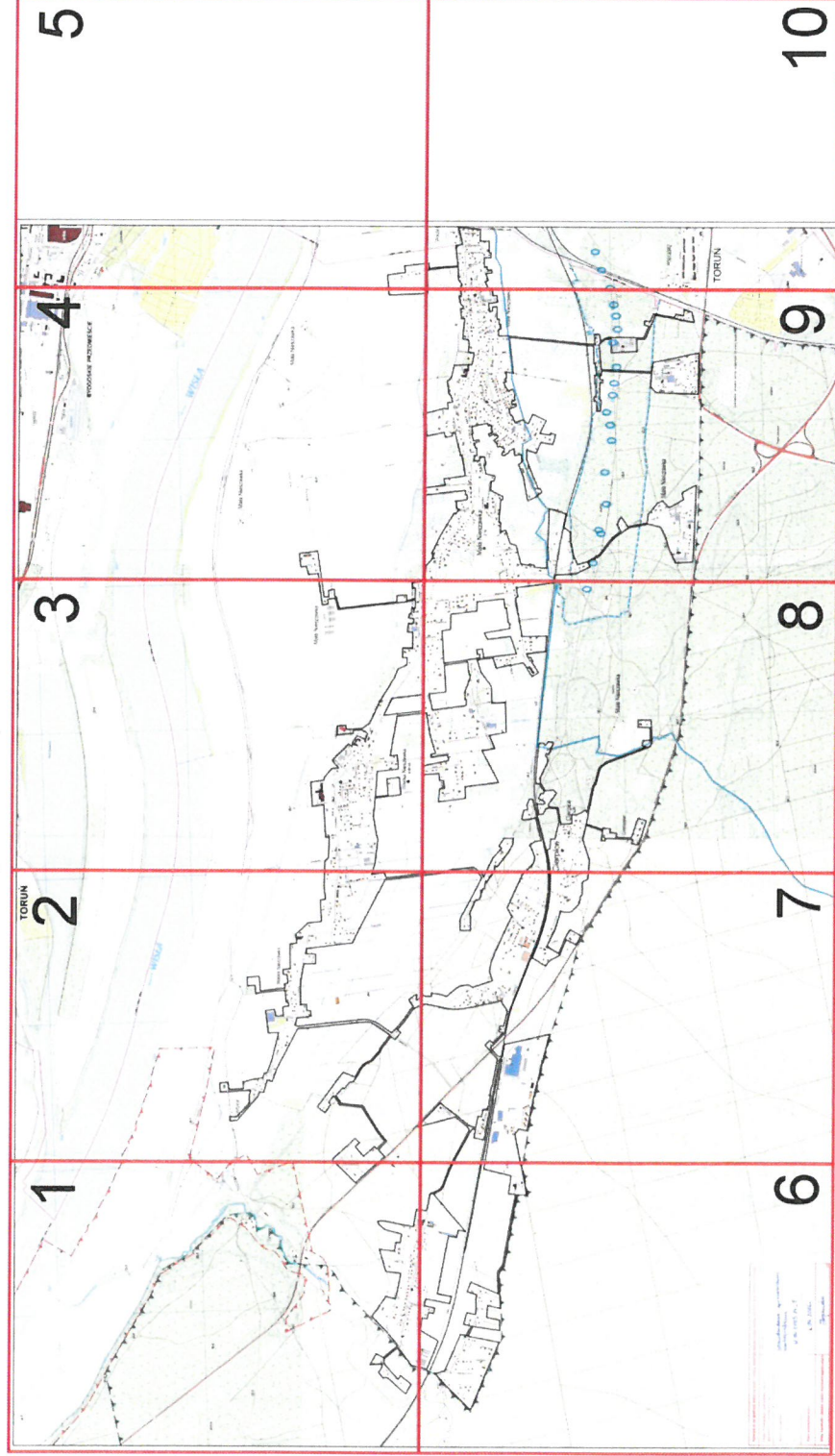


AGLOMERACJA GMINA WIELKA NIESZAWKA

SCHEMAT PODZIAŁU NA ARKUSZE

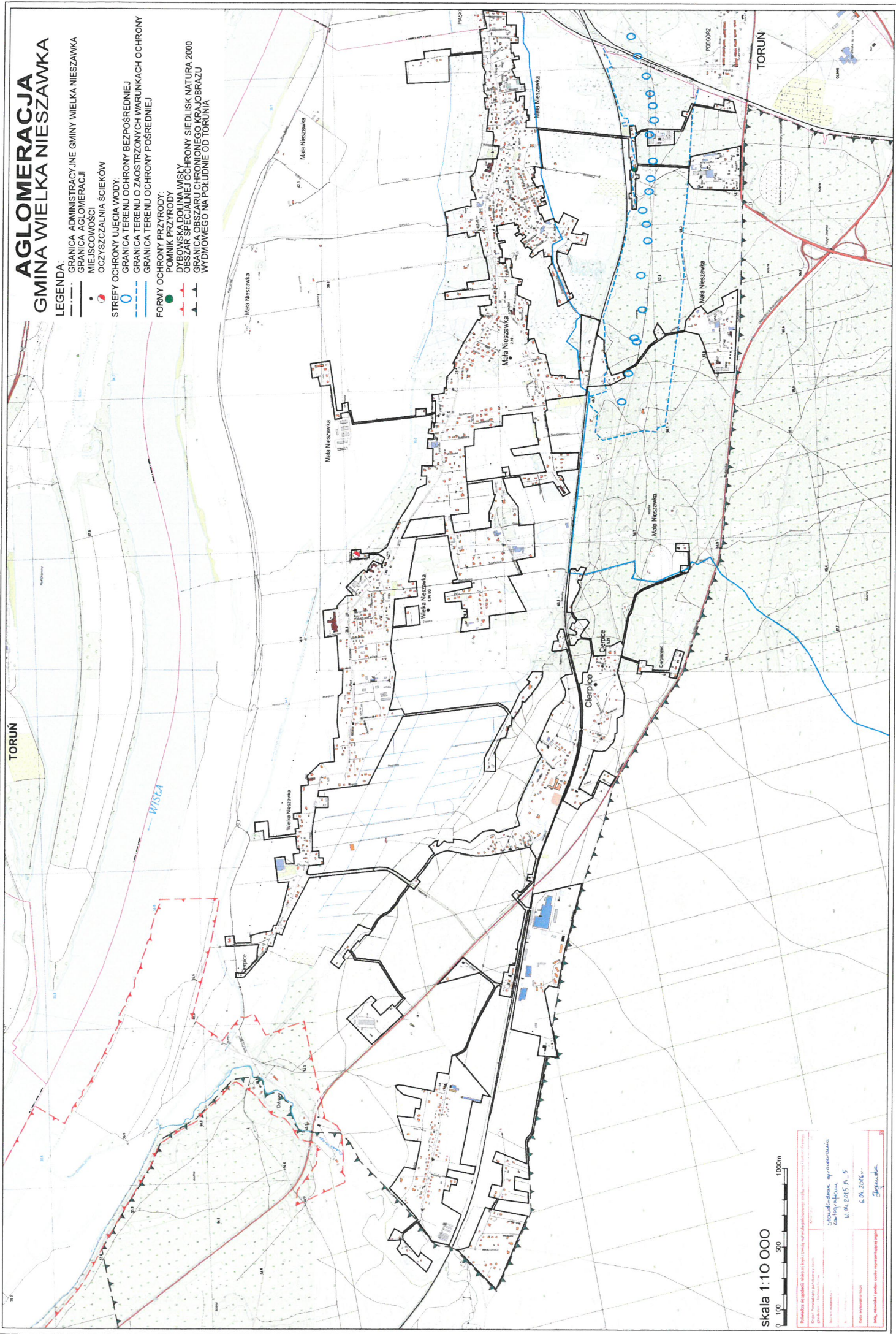
skala 1:50 000

1,0cm=500,0m



AGLOMERACJA GMINA WIELKA NIE SZAWKA

- LEGENDA:**
- GRANICA ADMINISTRACYJNE GMINY WIELKA NIE SZAWKA
 - GRANICA AGLOMERACJI
 - MIJSCOWOŚCI
 - OCZYSZCZALNIA ŚCIEKÓW
 - STREFY OCHRONY UJECIA WODY:
 - GRANICA TERENU OCHRONY BEZPOŚREDNIEJ
 - GRANICA TERENU O ZAOSTRŻONYCH WARUNKACH OCHRONY
 - GRANICA TERENU OCHRONY POŚREDNIEJ
 - FORMY OCHRONY PRZYRODY:
 - POMNIK PRZYRODY
 - DYBOWISKA DOLINA WIEŚNY
 - OBSZAR SPECJALNEJ OCHRONY SIEDLISK NATURA 2000
 - GRANICA OBSZARU OCHRONIONEGO KRAJOBRAZU WYDMÓWEGO NA POŁUDNIE OD TORUNIA

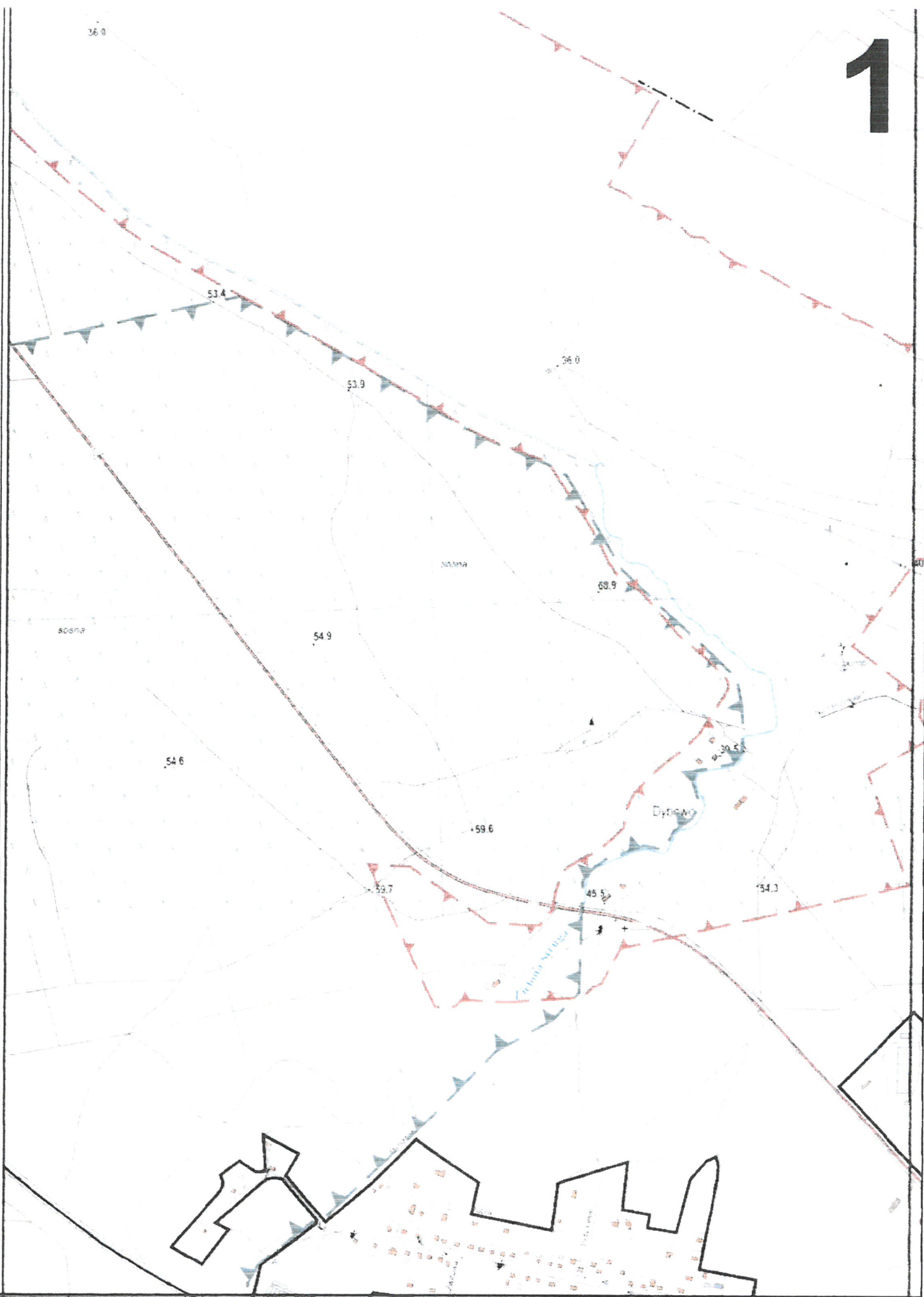


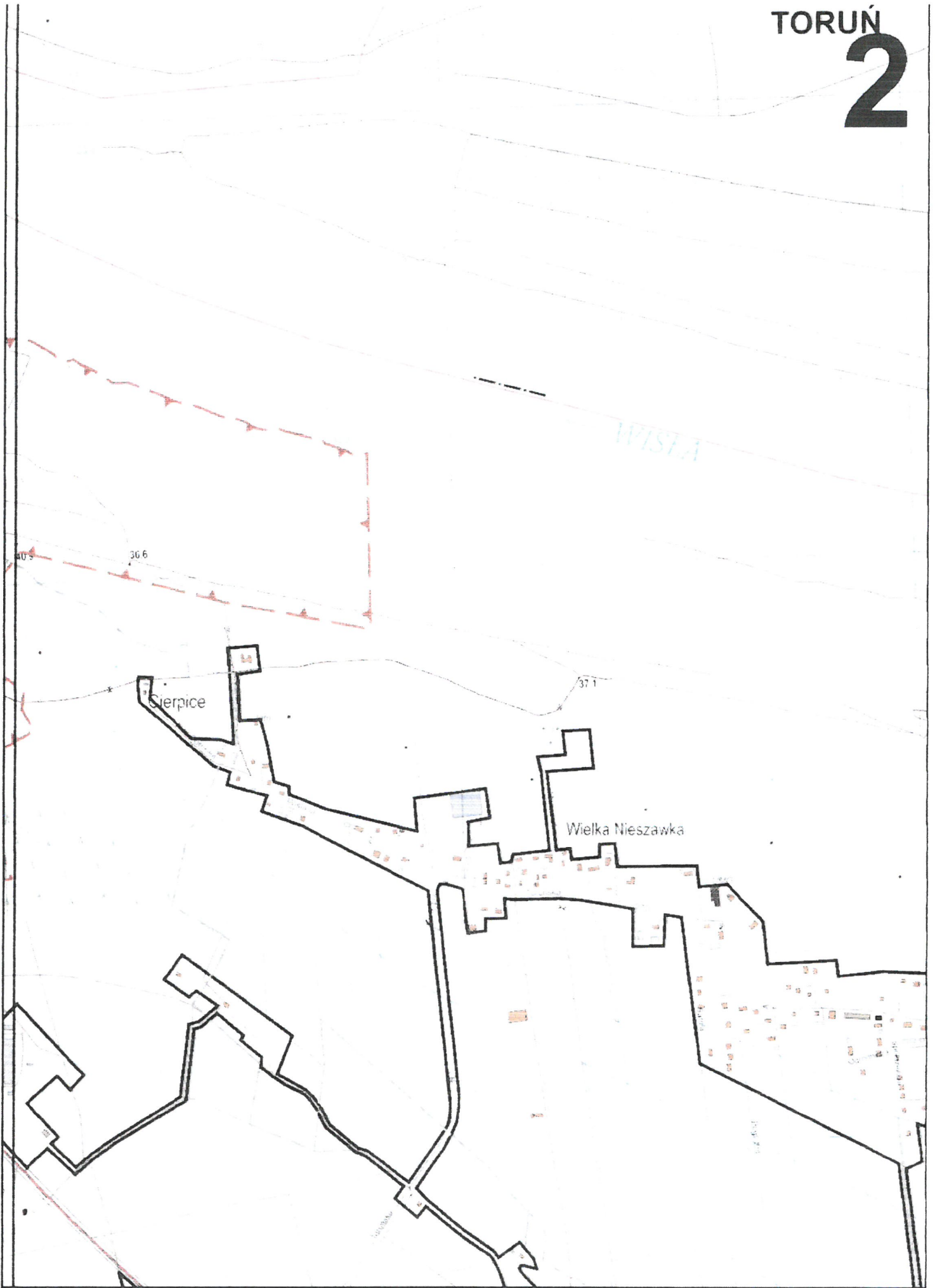
skala 1:10 000

0 100 500 1000m

<p>Projektant i autor mapy: <i>[Signature]</i></p> <p>Opis: Projektant i autor mapy: <i>[Signature]</i></p> <p>Wielkość: 1:10 000</p> <p>Wielkość: 1:10 000</p> <p>Wielkość: 1:10 000</p> <p>Wielkość: 1:10 000</p>	
<p>Wielkość: 1:10 000</p> <p>Wielkość: 1:10 000</p> <p>Wielkość: 1:10 000</p> <p>Wielkość: 1:10 000</p>	
<p>Wielkość: 1:10 000</p> <p>Wielkość: 1:10 000</p> <p>Wielkość: 1:10 000</p> <p>Wielkość: 1:10 000</p>	
<p>Wielkość: 1:10 000</p> <p>Wielkość: 1:10 000</p> <p>Wielkość: 1:10 000</p> <p>Wielkość: 1:10 000</p>	
<p>Wielkość: 1:10 000</p> <p>Wielkość: 1:10 000</p> <p>Wielkość: 1:10 000</p> <p>Wielkość: 1:10 000</p>	

1





Pod Dębem

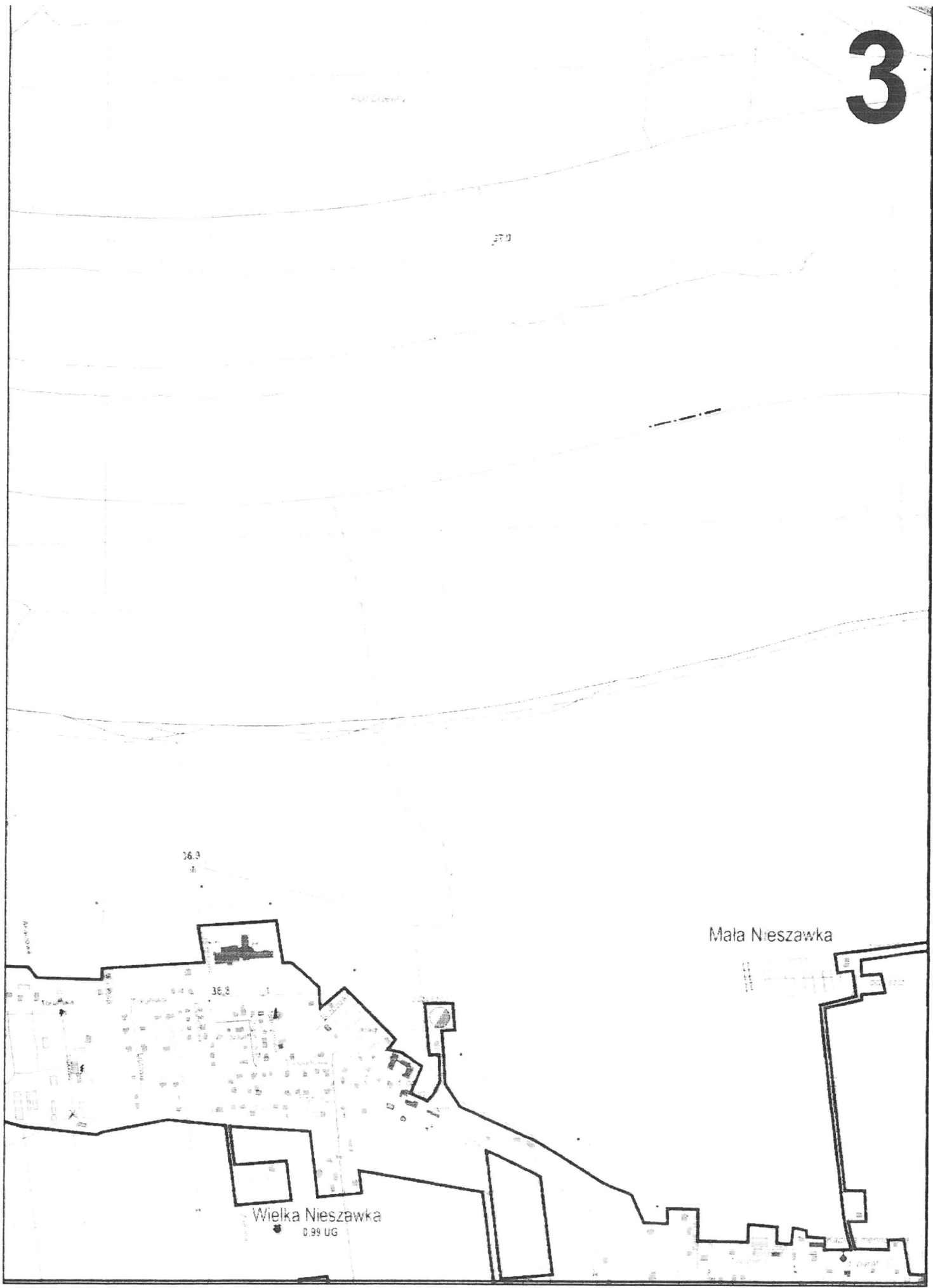
37.0

36.3

36.8

Mała Nieszawka

Wielka Nieszawka
0.99 UG



AGLOMERACJA GMINA WIELKA NIESZAWKA

LEGENDA:

- · — · — GRANICA ADMINISTRACYJNE GMINY WIELKA NIE
- GRANICA AGLOMERACJI
- MIEJSCOWOŚCI
- OCZYSZCZALNIA ŚCIEKÓW

STREFY OCHRONY UJĘCIA WODY:

- GRANICA TERENU OCHRONY BEZPOŚREDNIEJ
- - - - GRANICA TERENU O ZAOSTRZONYCH WARUNKACH
- GRANICA TERENU OCHRONY POŚREDNIEJ

FORMY OCHRONY PRZYRODY:

- POMNIK PRZYRODY
- ▲▲ DYBOWSKA DOLINA WISŁY
- ▲▲ OBSZAR SPECJALNEJ OCHRONY SIEDLISK NATURALNYCH
- ▲▲ GRANICA OBSZARU CHRONIONEGO KRAJOBRAZU WYDMOWEGO NA POŁUDNIE OD TORUNIA

Mała Nieszawka

42.1

Mała Nieszawka

38.6

4

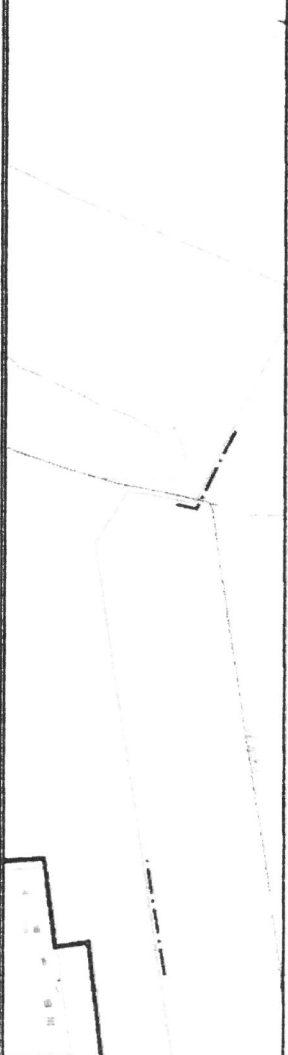
WKA

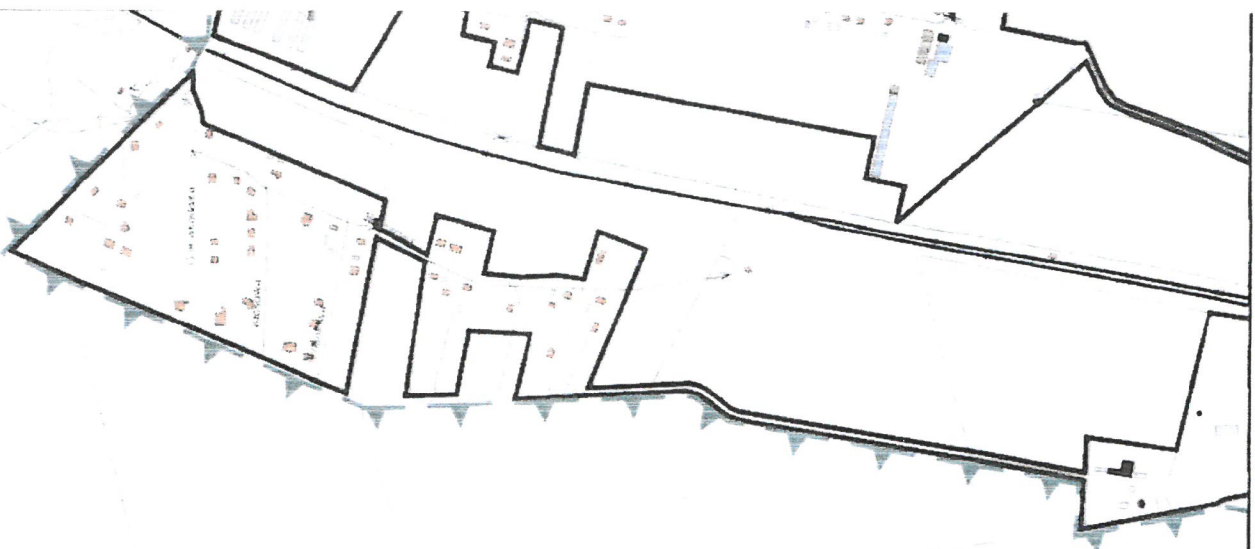
SZAWKA

CH OCHRONY

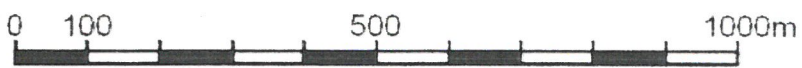
RA 2000

J



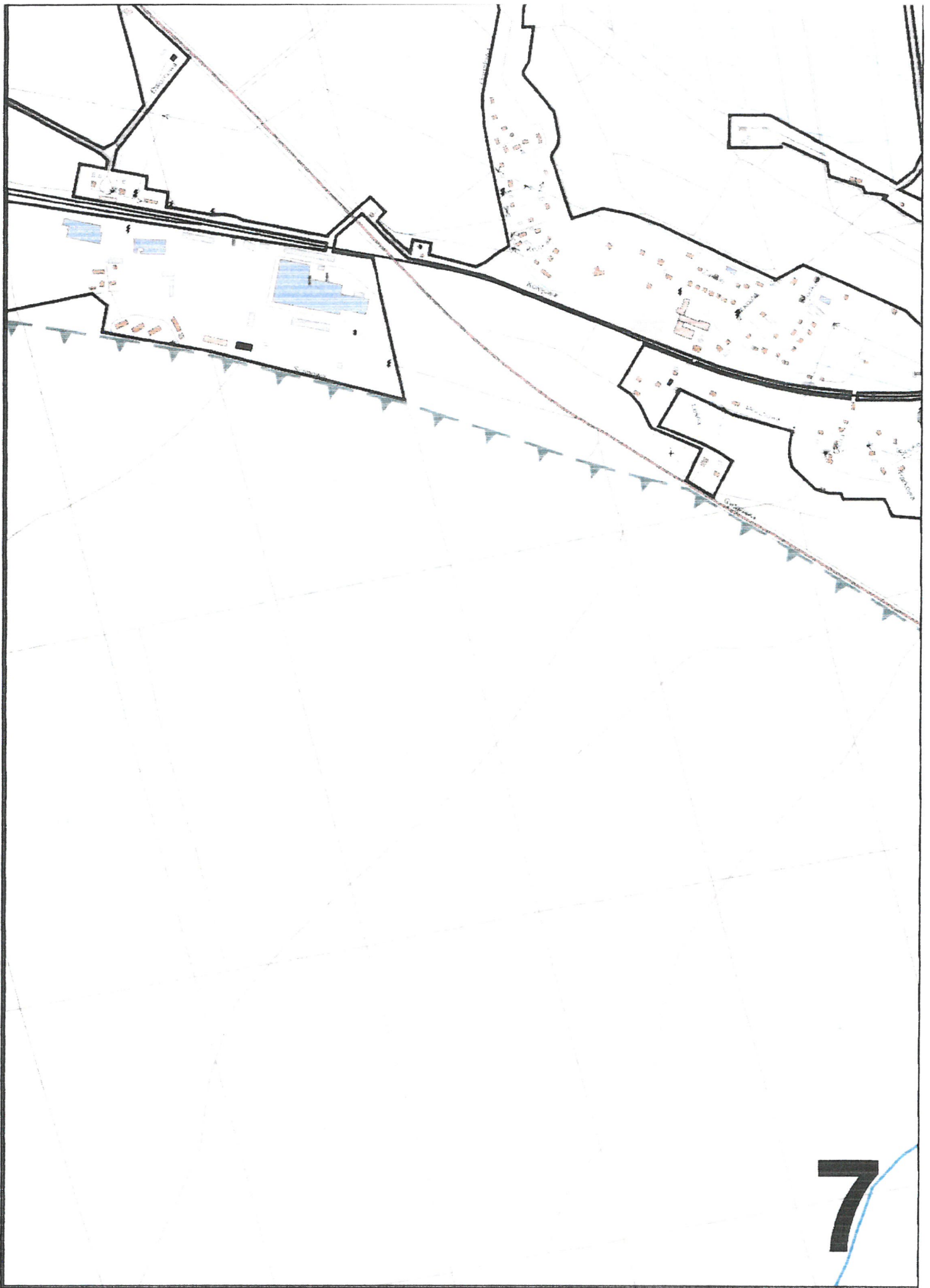


skala 1:10 000

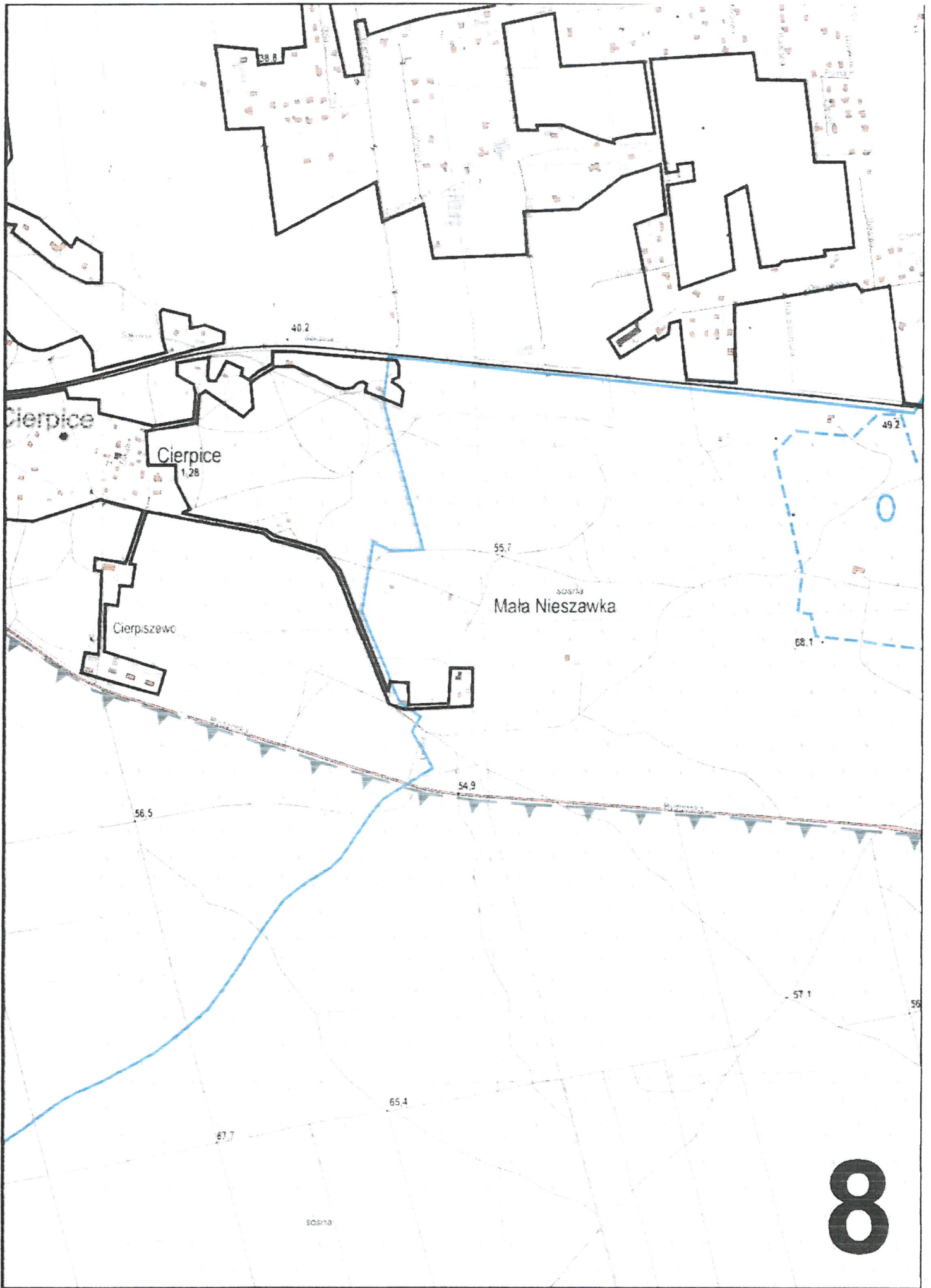


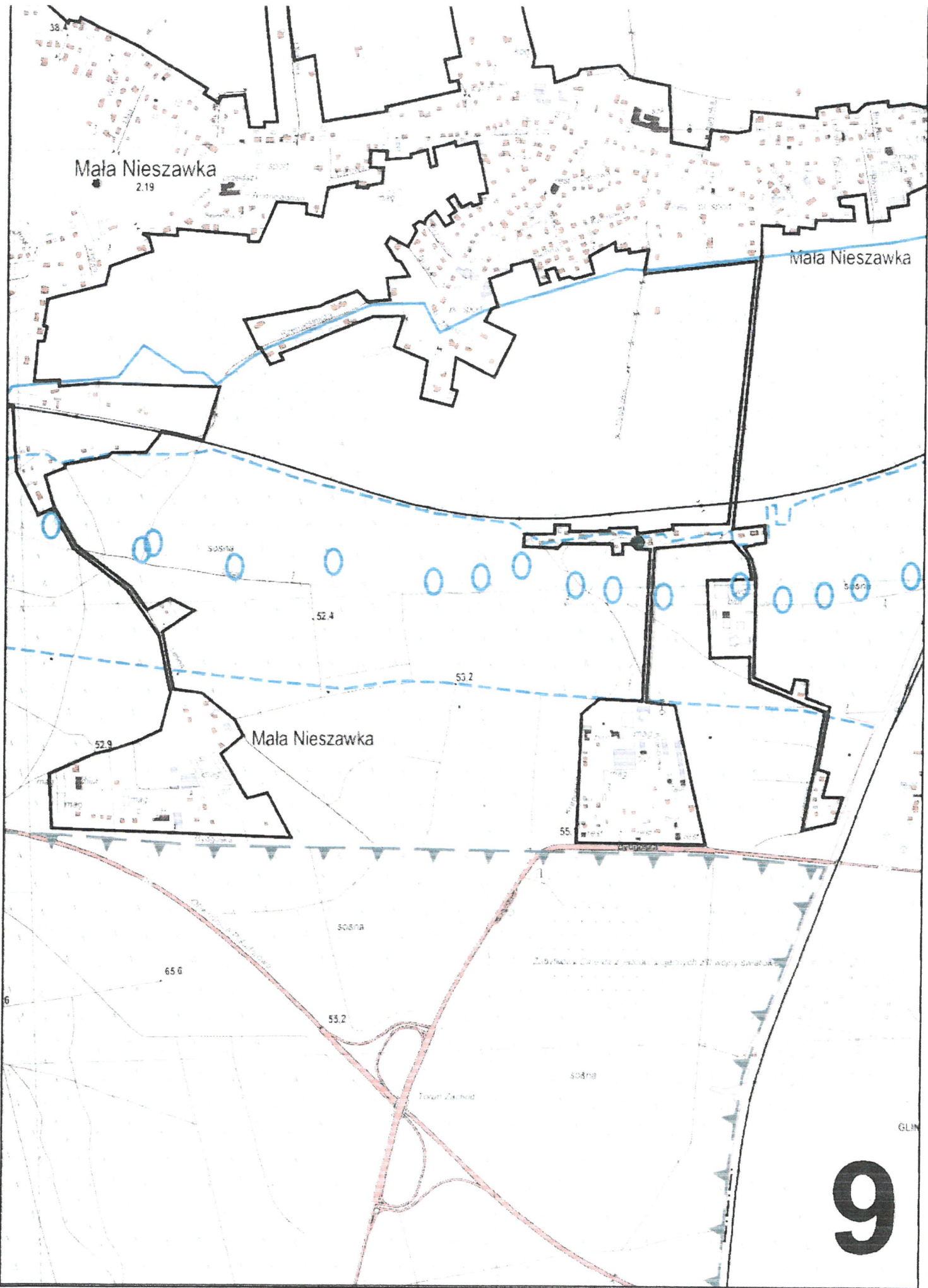
Poświadczam zgodność niniejszego materiału z planem sytuacyjnym	
Czas: 10.04.2015 14.55	
Nazwa: standardowe prace geodezyjne kartograficzne	
Data wykonania: 6.04.2016r.	
Imię, nazwisko i podpis osoby reprezentującej organ: J. Jędrzejko	

6



7





Mała Nieszawka
2.19

Mała Nieszawka

Mała Nieszawka

9

GLIN

Zabudowa do czasu powstania gettych 28. wopry Saratka

Towar Zachod

Wódki 1222/1223

sołnia

sołnia

sołnia

sołnia

65.6

55.2

53.2

52.4

52.9

55

38.4

