

AGLOMERACJA BRODNICA (ZMIANA)
Miasto Brodnica, Gmina Brodnica,
Gmina Bobrowo, Gmina Zbiczno,

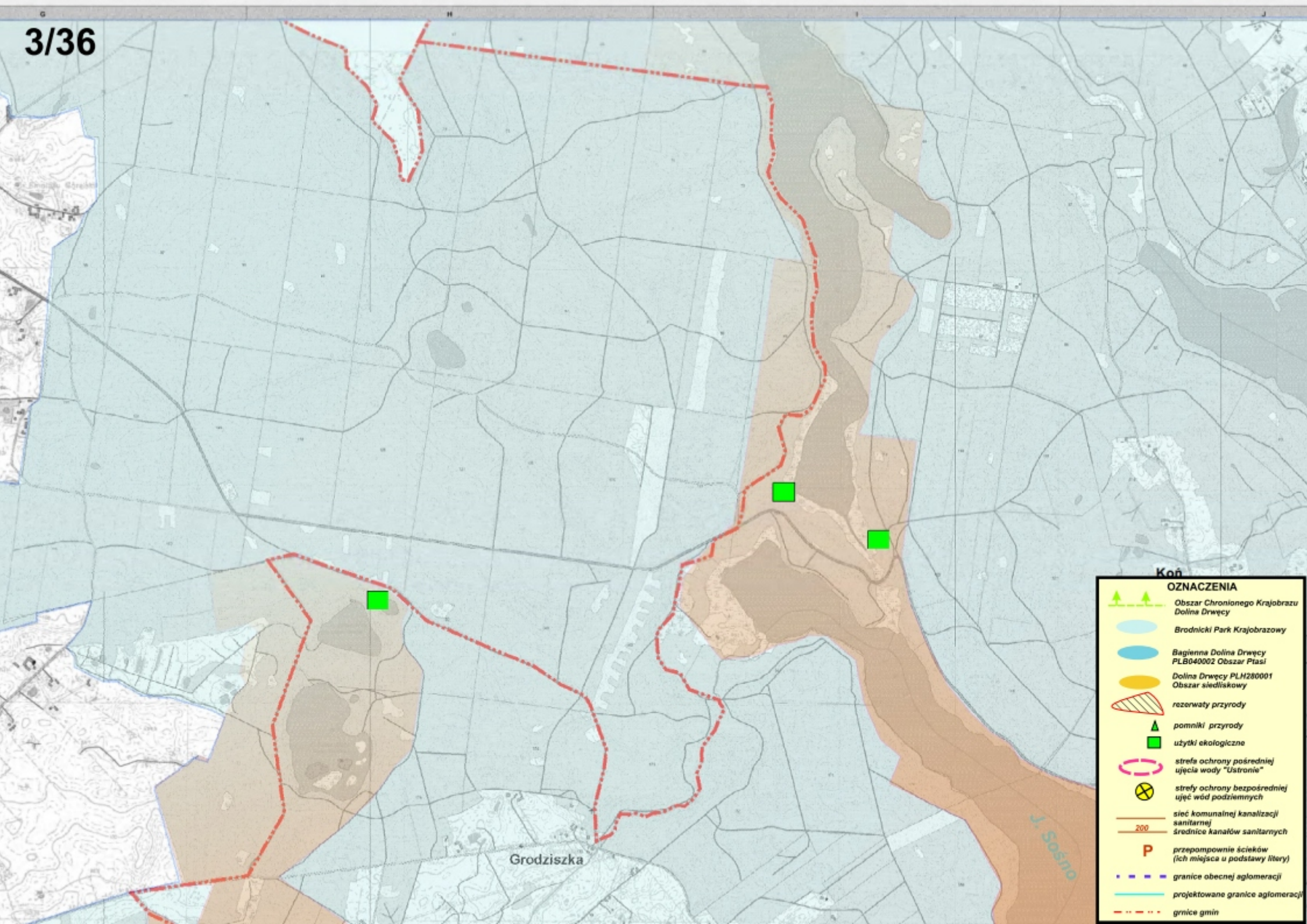
wykonana na mapie topograficznej
w skali 1:10000

- | LEGENDA | |
|----------|--------|
| [Symbol] | |
| [Symbol] | |
| [Symbol] | |
| [Symbol] | |
| [Symbol] | |
| [Symbol] | |
| [Symbol] | |
| [Symbol] | |
| [Symbol] | |
| [Symbol] | |
| [Symbol] | |
| [Symbol] | |
| [Symbol] | |
| [Symbol] | |

OZNACZENIA	
	Obszar Chronionego Krajobrazu Dolina Drwicy
	Brodnicki Park Krajobrazowy
	Rezerwa Dolina Drwicy PLB040002 Obszar Pustki
	Dolina Drwicy PLH30001 Obszar siedliskowy
	rezerwy przyrody
	pomniki przyrody
	użytki ekologiczne
	strefy ochrony pośredniej ujęć wód "Ustronie"
	strefy ochrony bezpośredniej ujęć wód podziemnych
	sieć komunalnej kanalizacji sanitarnej
	średnice kanałów sanitarnych
	przepomnienie ścieków (ich miejsca u podłożu litym)
	granice obecnej aglomeracji
	projektowane granice aglomeracji
	grnice gęsto
















OZNACZENIA	
	Obszar Chronionego Krajobrazu Dolina Drwęcy
	Brodnicki Park Krajobrazowy
	Bagienna Dolina Drwęcy PLB040002 Obszar Piasli
	Dolina Drwęcy PLH280001 Obszar siedliskowy
	rezerwy przyrody
	pomniki przyrody
	użytki ekologiczne
	strefa ochrony pośredniej ujęcia wody "Ustronie"
	strefy ochrony bezpośredniej ujęć wód podziemnych
	sieć komunalnej kanalizacji sanitarnej
	200 średnice kanałów sanitarnych
	przepompownie ścieków (ich miejsca u podstawy litery)
	granice obecnej aglomeracji
	projektowane granice aglomeracji
	grnice gmin



Koń
















OZNACZENIA

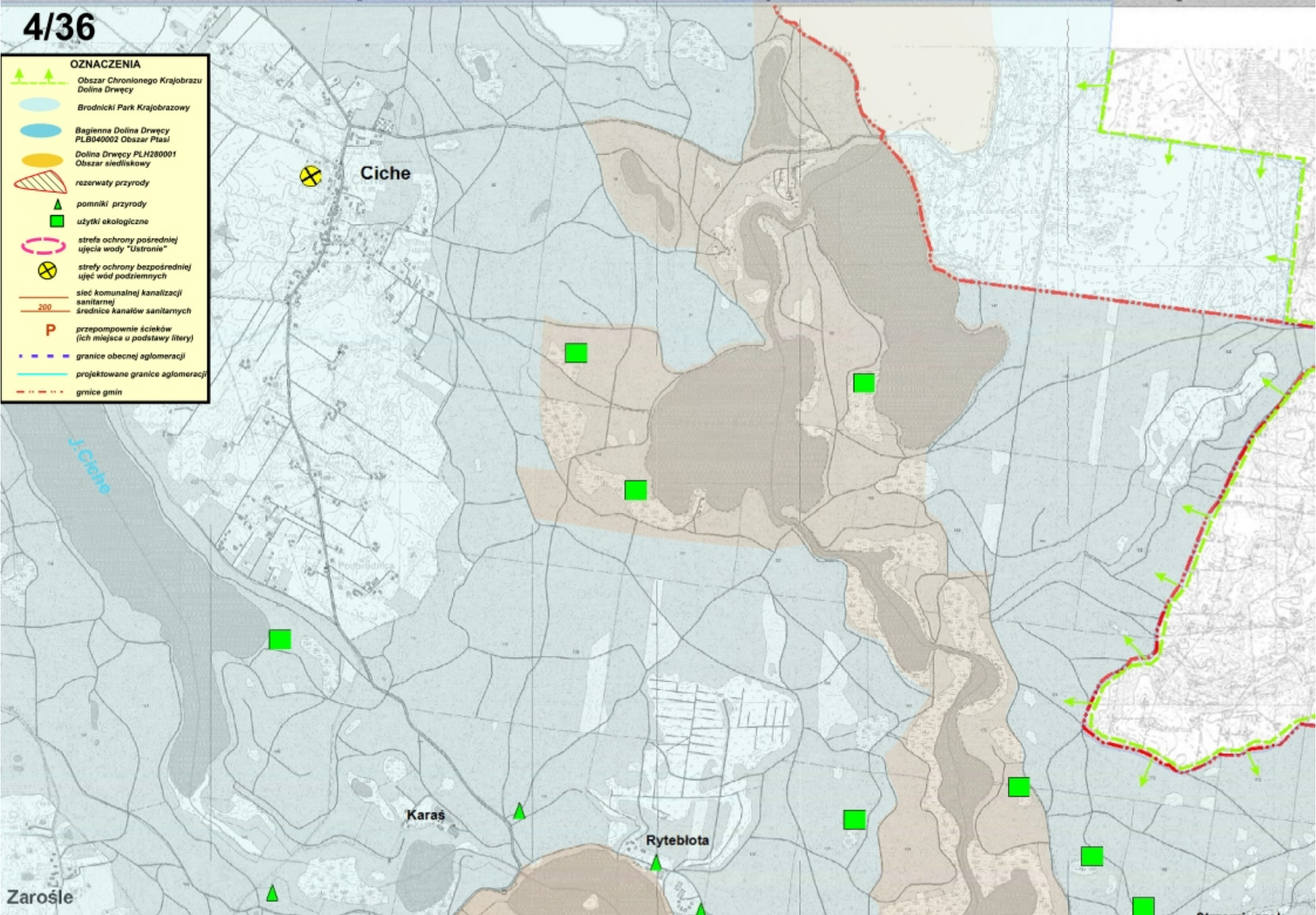
-  Obszar Chronionego Krajobrazu Dolina Drwęc
-  Brodnicki Park Krajobrazowy
-  Bagienna Dolina Drwęc
PLB040002 Obszar Piasł
-  Dolina Drwęc PLH280001
Obszar siedliskowy
-  rezerwy przyrody
-  pomniki przyrody
-  użytki ekologiczne
-  strefa ochrony pośredniej
ujęcia wody "Ustronie"
-  strefy ochrony bezpośredniej
ujęc wód podziemnych
-  sieć komunalnej kanalizacji
sanitarnej
-  200
średnice kanałów sanitarnych
-  przepompownie ścieków
(ich miejsca u podstawy litery)
-  granice obecnej aglomeracji
- projektowane granice aglomeracji
- granice gmin

Grodziszka

J. Sosno

OZNACZENIA

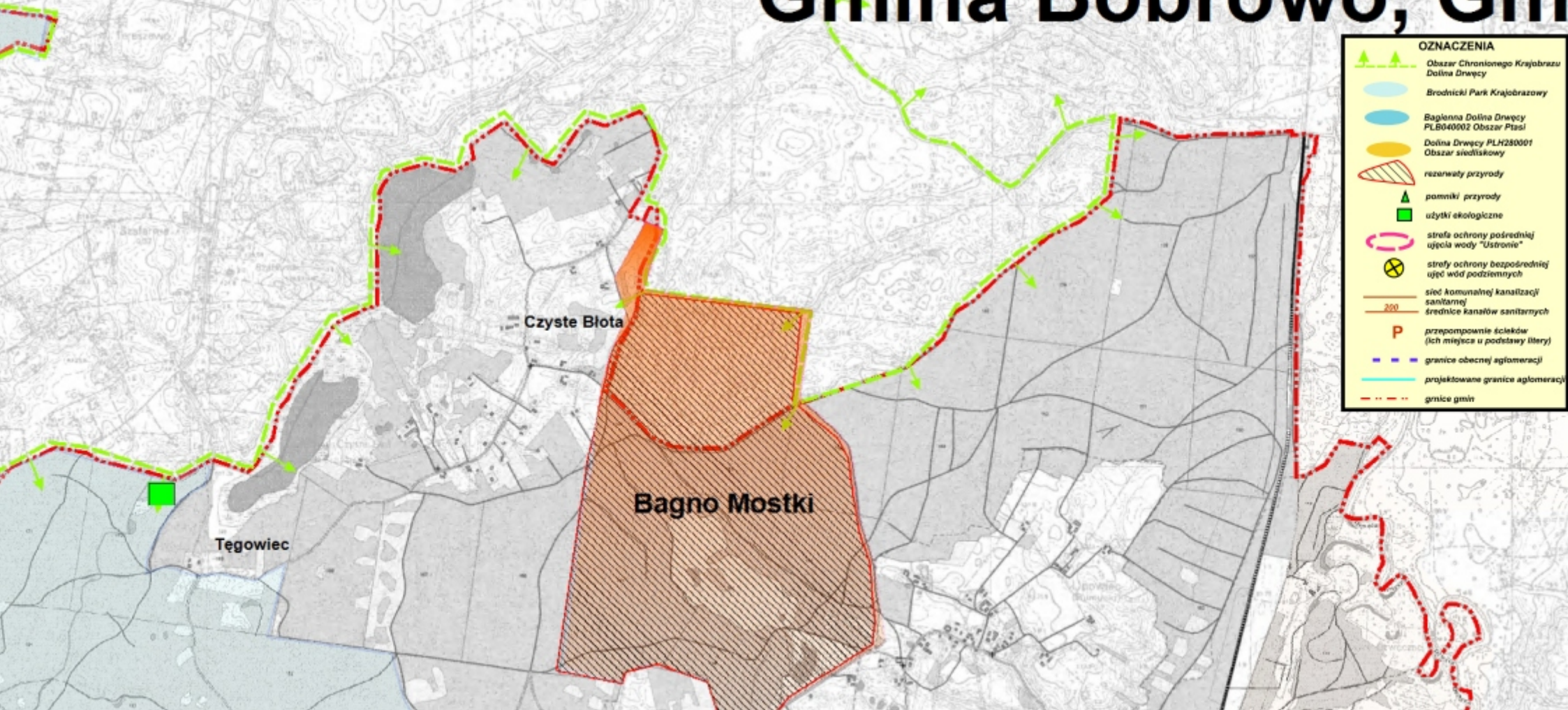
-  Obszar Chronionego Krajobrazu
Dolina Drwęcy
-  Brodnicki Park Krajobrazowy
-  Błagienna Dolina Drwęcy
PLB040002 Obszar Ptasi
-  Dolina Drwęcy PLH280001
Obszar siedliskowy
-  rezerwy przyrody
-  pomniki przyrody
-  użytki ekologiczne
-  strefa ochrony pośredniej
ujęcia wody "Ustronie"
-  strefy ochrony bezpośredniej
ujęć wód podziemnych
-  sieć komunalnej kanalizacji
sanitarnej
-  200
średnice kanałów sanitarnych
-  P
przepompownie ścieków
(ich miejsca u podstawy litery)
-  granice obecnej aglomeracji
-  projektowane granice aglomeracji
-  granice gmin



AGLOMERACJA BRODNICA

Miasto Brodnica, Gmina Brodnica

Gmina Bobrowo, Gmina Bobrowo



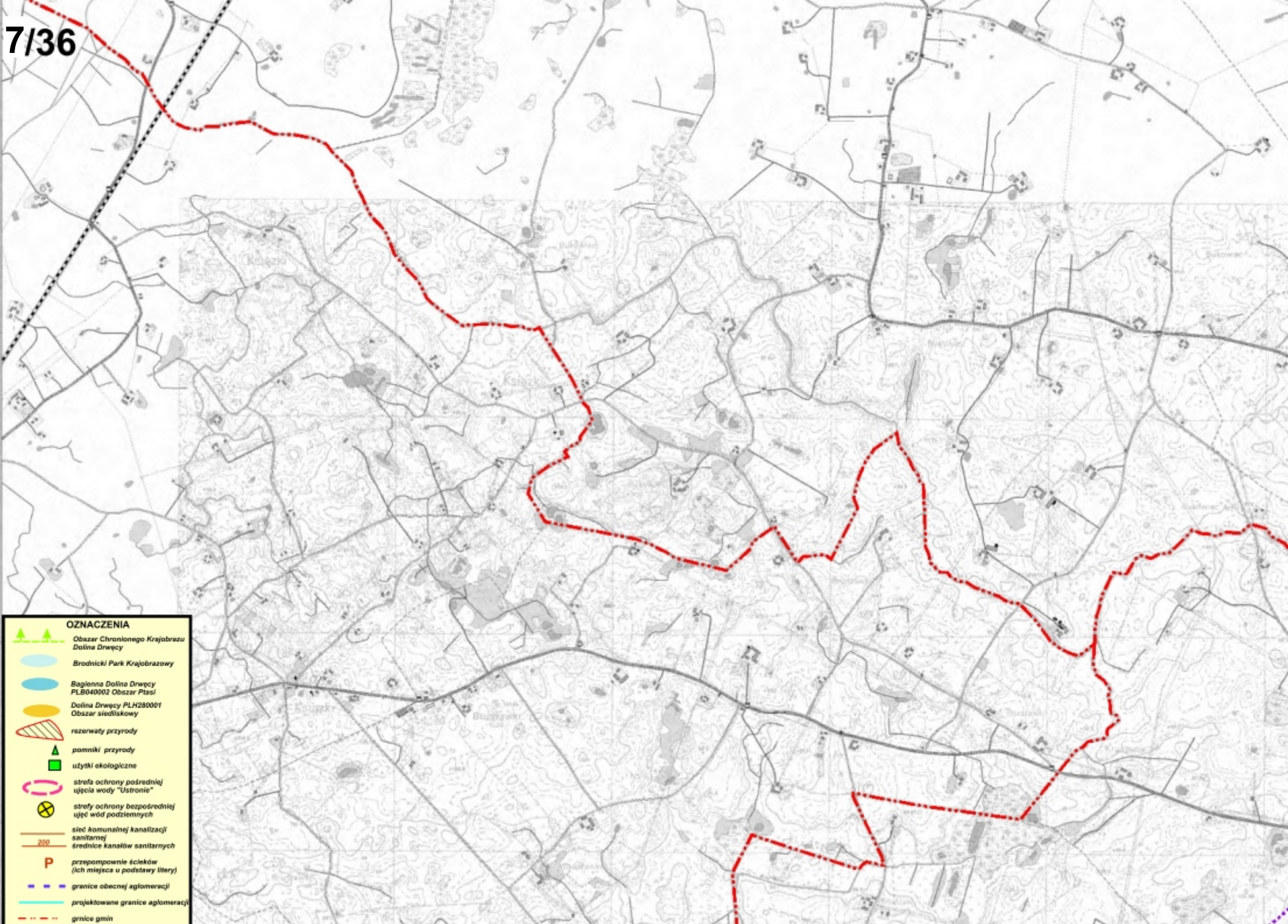
NICA (ZMIANA) na Brodnica, ina Zbiczno,



wykonana na mapie topograficznej
w skali 1:10000















OZNACZENIA	
	Obszar Chronionego Krajobrazu Dolina Drwicy
	Brodnicki Park Krajobrazowy
	Bagienska Dolina Drwicy PLB040002 Obszar Ptasi
	Dolina Drwicy PLH200001 Obszar siedliskowy
	rezerwaty przyrody
	pomniki przyrody
	użytki ekologiczne
	strefa ochrony pośredniej ujęcia wody "Ustronie"
	strefy ochrony bezpośredniej ujęć wód podziemnych
	siatek komunalnej kanalizacji sanitarnej
	średnice kanałów sanitarnych
	przepompownie ścieków (ich miejsca u podstawy litery)
	granice obecnej aglomeracji
	projektowane granice aglomeracji
	granice gmin

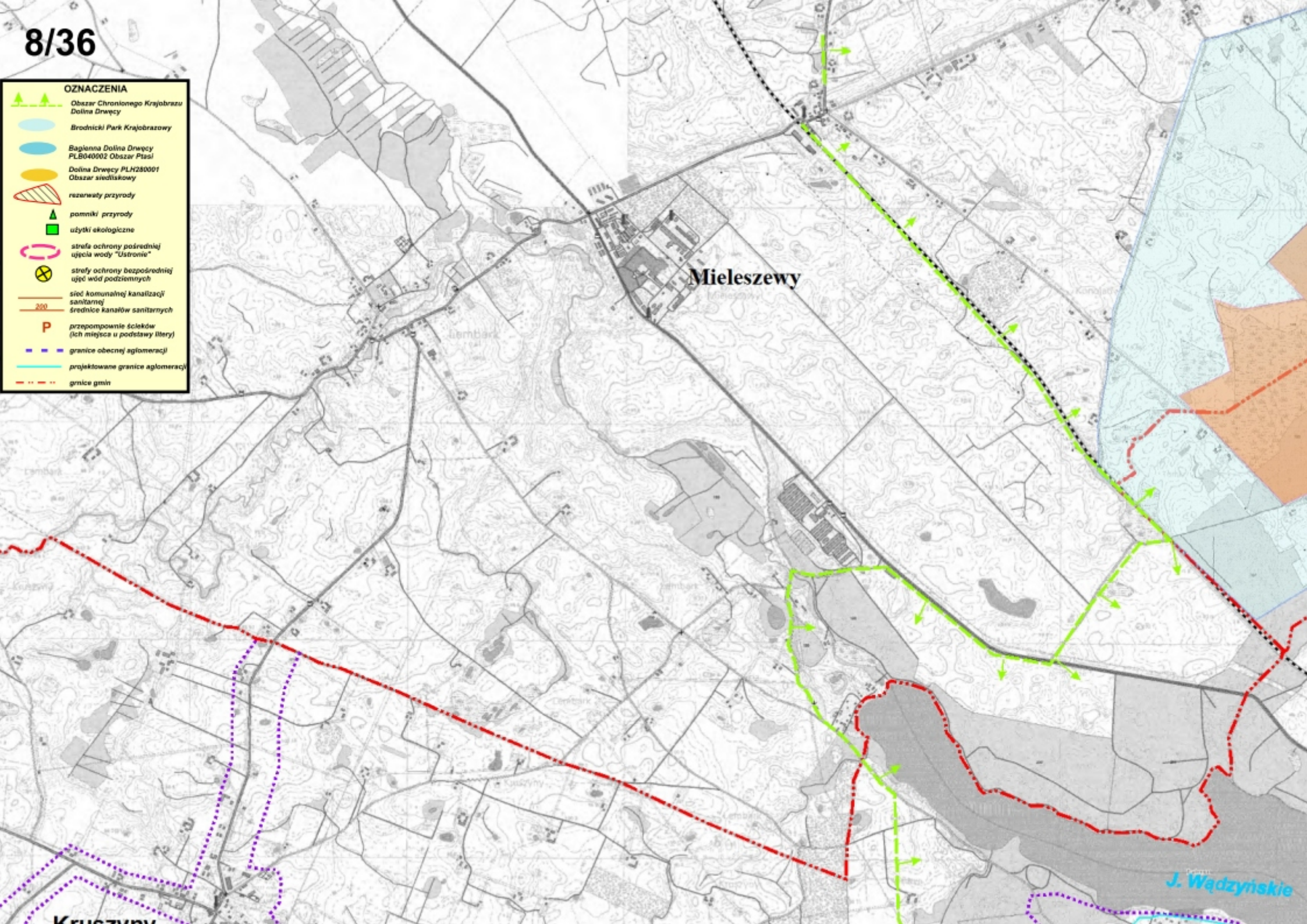
7/36



- OZNACZENIA**
- Obszar Chronionego Krajobrazu Dolina Drwicy
 - Brodnicki Park Krajobrazowy
 - Baglonna Dolina Drwicy PLB040002 Obszar Piasol
 - Dolina Drwicy PLH280001 Obszar siedliskowy
 - rezerwy przyrody
 - pomniki przyrody
 - użytki ekologiczne
 - strefa ochrony pośredniej ujęcia wody "Ustronie"
 - strefy ochrony bezpośredniej ujęć wód podziemnych
 - sieć komunalnej kanalizacji sanitarnej
 - średnice kanałów sanitarnych
 - przepompownie ścieków (ich miejsca u podstawy litery)
 - granice obecnej aglomeracji
 - projektowane granice aglomeracji
 - granice gmin

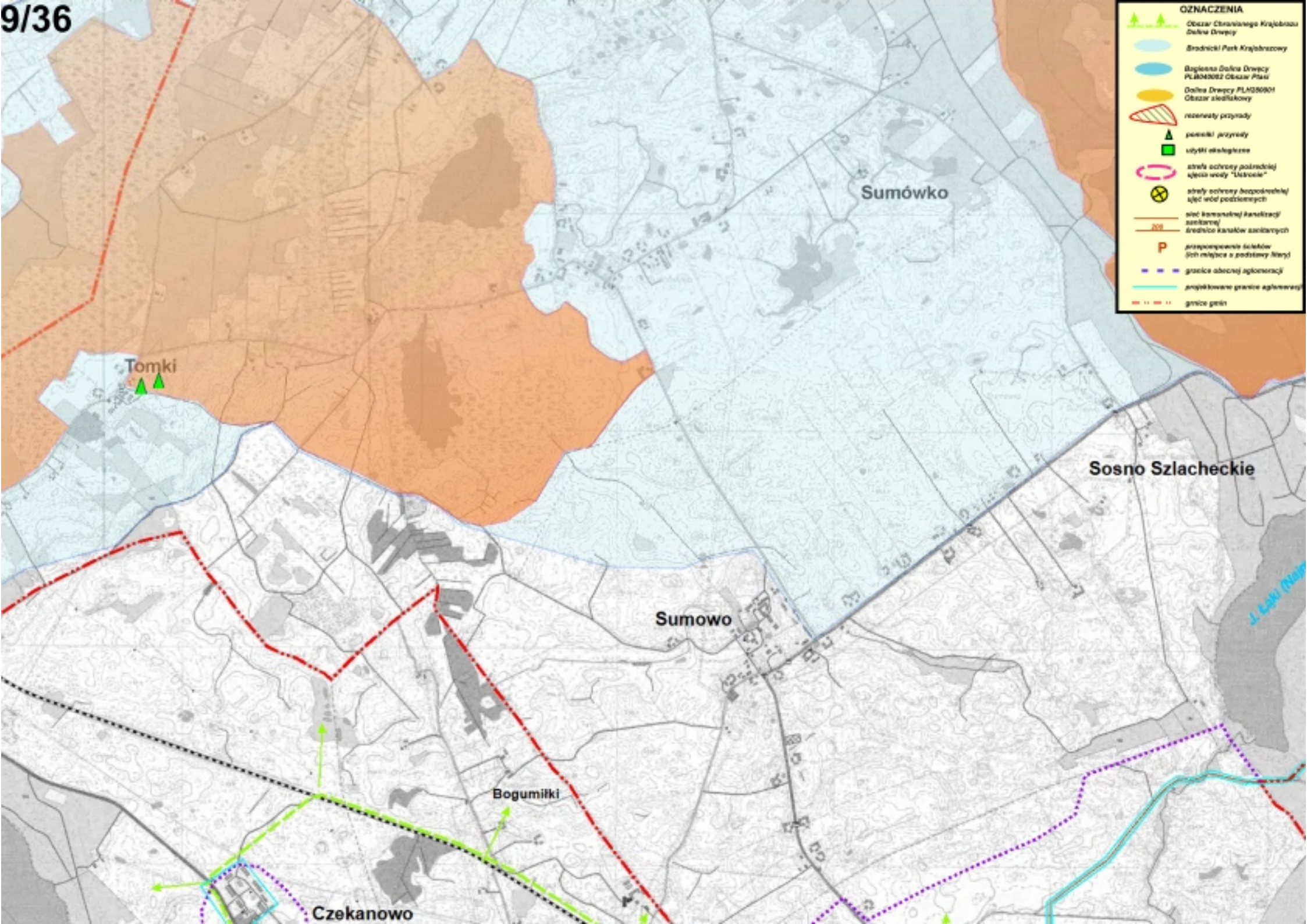
OZNACZENIA

-  Obszar Chronionego Krajobrazu Dolina Drwicy
-  Brodnicki Park Krajobrazowy
-  Bagienna Dolina Drwicy PLB040002 Obszar Ptasł
-  Dolina Drwicy PLH280001 Obszar siedliskowy
-  rezerwy przyrody
-  pomniki przyrody
-  użytki ekologiczne
-  strefa ochrony pośredniej ujęcia wody "Ustronie"
-  strefy ochrony bezpośredniej ujęć wód podziemnych
-  sieć komunalnej kanalizacji sanitarnej średnice kanałów sanitarnych
-  przepompownie ścieków (ich miejsca u podstawy litery)
-  granice obecnej aglomeracji
-  projektowane granice aglomeracji
-  granice gmin

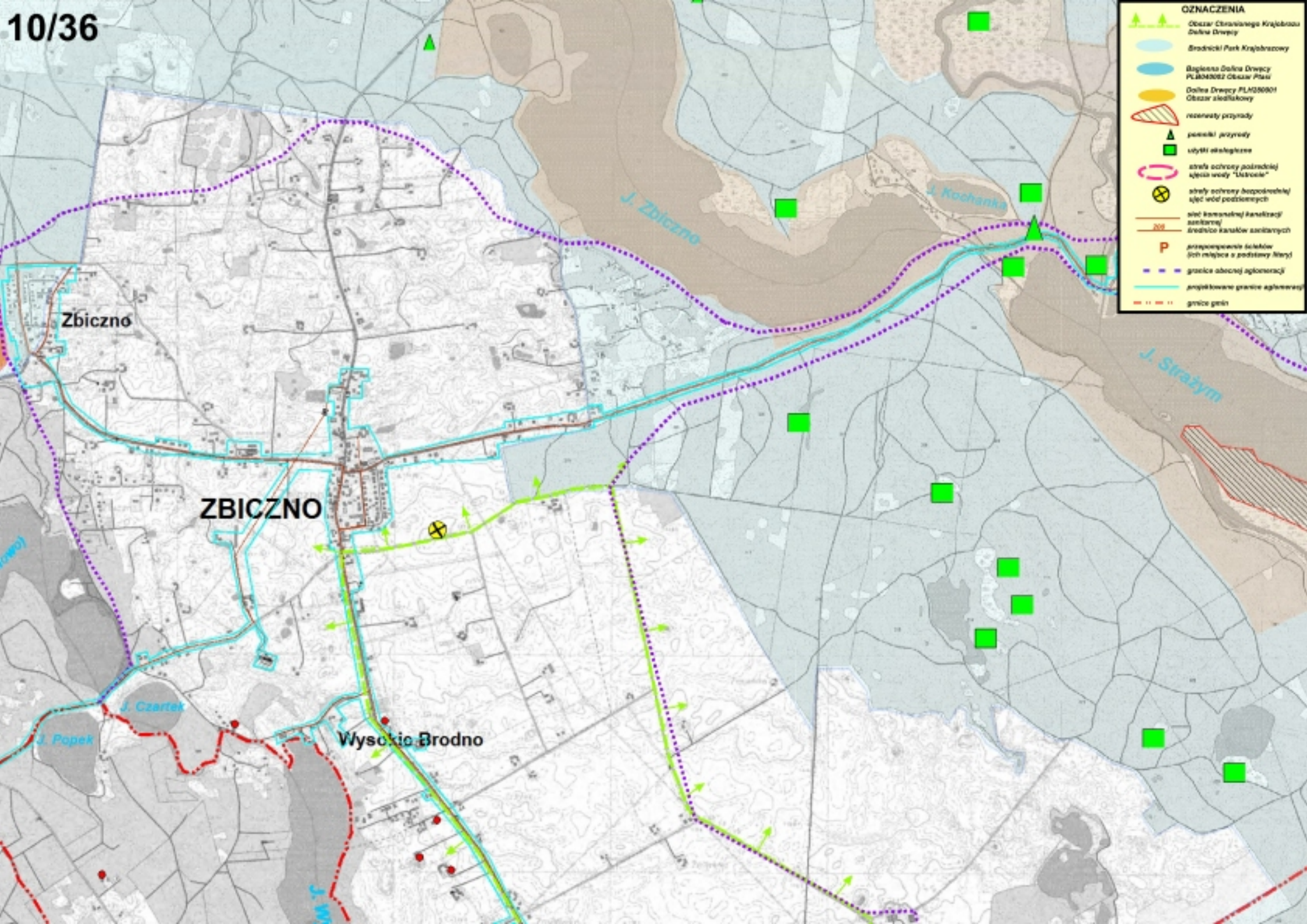


Mielešewy

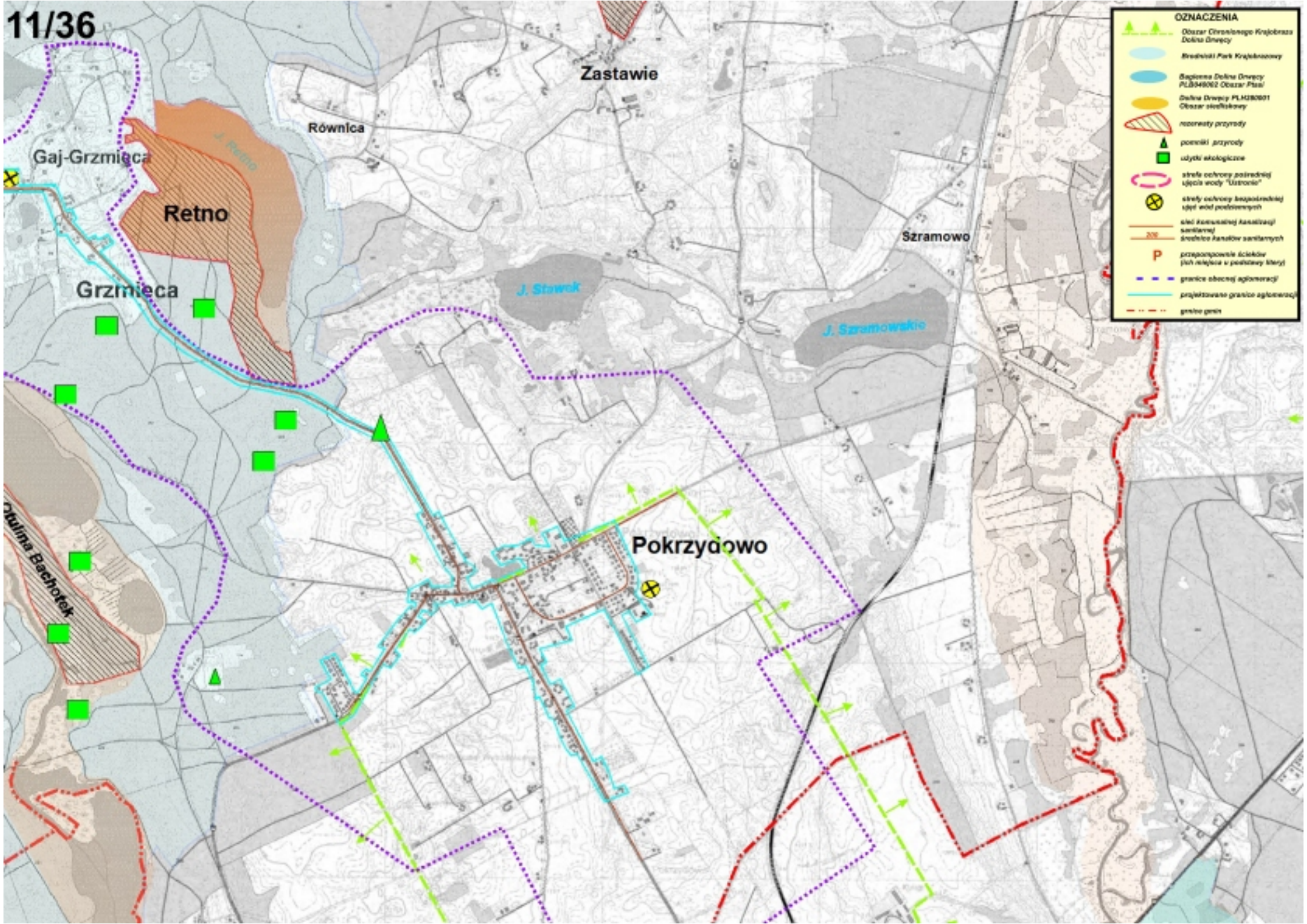
J. Wądrynskie



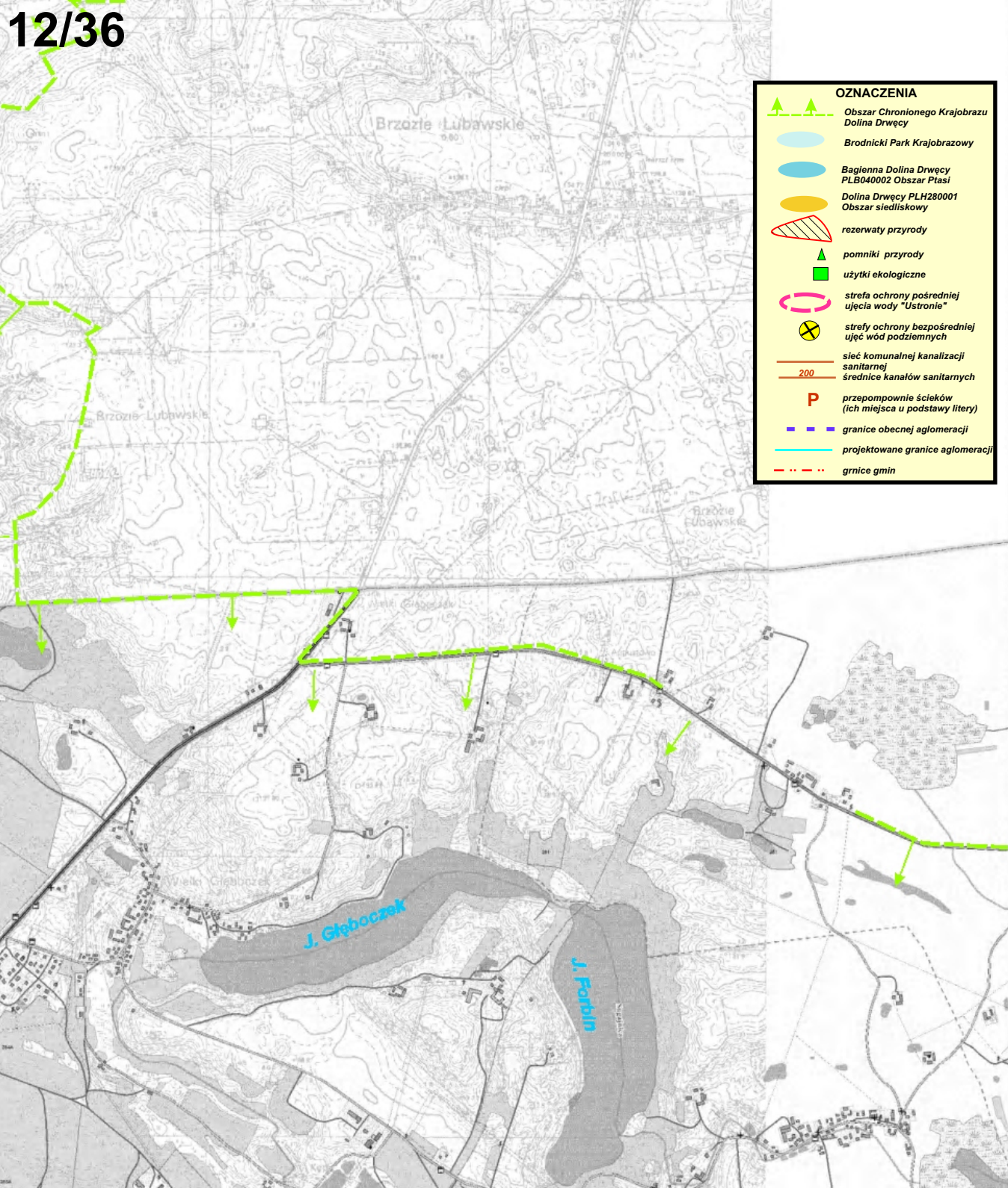
OZNACZENIA	
	Obszar Chronionego Krajobrazu Dolina Drwicy
	Brodnicki Park Krajobrazowy
	Bliskość Dolina Drwicy PL.042002 Obszar Planu
	Dolina Drwicy PL.020001 Obszar alekiskowy
	rezerwy przyrody
	paszki przyrody
	użytki ekologiczne
	strefa ochrony pomnikowej ujęcia wody "Lutówka"
	strefa ochrony bezpodstępnej ujęć wód podziemnych
	sieć kanalizacyjna (sanitacyjna)
	średnice kanałów sanitacyjnych
	przebieganie kolektów (ich miejsca a podstawa litery)
	granice obecnej aglomeracji
	projektowane granice aglomeracji
	granice gmin



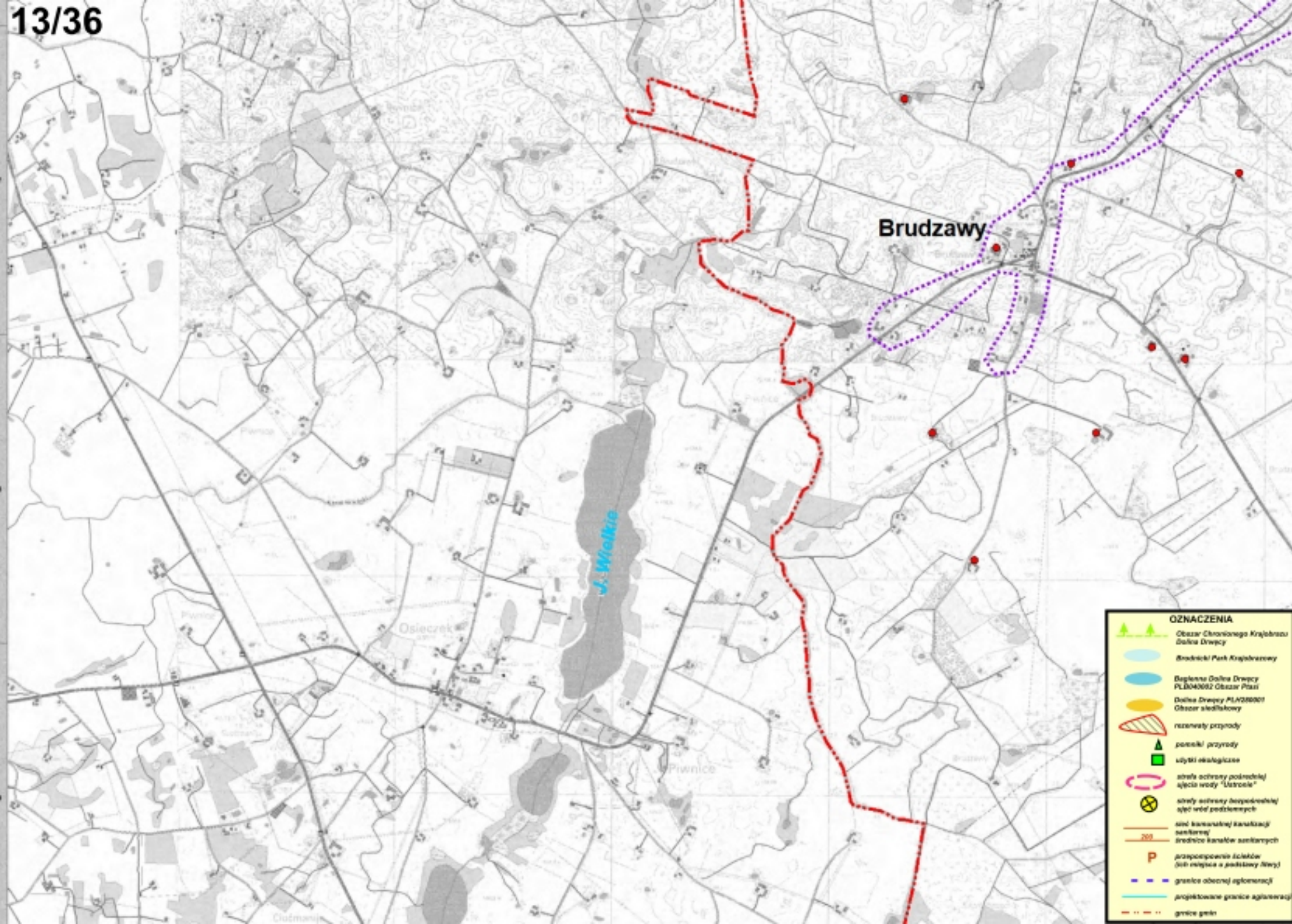
OZNACZENIA	
	Obszar Chronionego Krajobrazu Dolina Drwicy
	Brodnicki Park Krajobrazowy
	Biogeniczna Dolina Drwicy PL8049002 Obszar Płaski
	Dolina Drwicy PL1268001 Obszar siedliskowy
	rezerwat przyrody
	parki przyrody
	użytki ekologiczne
	strefa ochrony podziemnej ujęcia wody "Lubieszka"
	strefy ochrony bezpośredniej ujęć wód podziemnych
	sieć komunalnej kanalizacji sanitarnej
	średnice kanałów sanitarnych
	przeprowadzenie ścieków (zob. miejsce a. podstawa litery)
	granice obecnej aglomeracji
	projektowane granice aglomeracji
	granice gmin



OZNACZENIA	
	Obszar Chronionego Krajobrazu Dolina Drwicy
	Rezerwat Park Krajobrazowy
	Rezerwat Dolina Drwicy PLB048062 Obszar Flaki
	Dolina Drwicy PLB030601 Obszar stożkowy
	rezerwy przyrody
	pomniki przyrody
	użytki ekologiczne
	strefy ochrony pośredniej ujścia wody "Ustronie"
	strefy ochrony bezpośredniej ujść wód powierzchniowych
	ścieżka komunalnej kanalizacji sanitarnej
	ścieżka kanalizacji sanitarnej
	przygotowanie ścieków (ich retencja w postaci zbiornika)
	granice obecnej aglomeracji
	projektowane granice aglomeracji
	granice gmin



OZNACZENIA	
	Obszar Chronionego Krajobrazu Dolina Drwęcy
	Brodnicki Park Krajobrazowy
	Bagienna Dolina Drwęcy PLB040002 Obszar Ptasi
	Dolina Drwęcy PLH280001 Obszar siedliskowy
	rezerwat przyrody
	pomniki przyrody
	użytki ekologiczne
	strefa ochrony pośredniej ujęcia wody "Ustronie"
	strefy ochrony bezpośredniej ujęć wód podziemnych
	sieć komunalnej kanalizacji sanitarnej średnice kanałów sanitarnych 200
	przepompownie ścieków (ich miejsca u podstawy litery)
	granice obecnej aglomeracji
	projektowane granice aglomeracji
	grnice gmin



Brudzawy

J. Wielkie

Osieczek

Pawonice

OZNACZENIA	
	Obszar Chronionego Krajobrazu Dolina Drwicy
	Rezerwat Park Krajobrazowy
	Basenowa Dolina Drwicy
	Dolina Drwicy PL020001
	Obszar siedliskowy
	rezerwat przyrody
	parki przyrody
	użytki ekologiczne
	strefa ochrony pośredniej ujścia wody "Ustronie"
	strefy ochrony bezpośredniej ujść wód podziemnych
	sieć kanalizacyjnej kanalizacji sanitarnej
	średnica kanałów sanitarnych
	przebiegowość ścieków (złoty napis = podziemny, czerwony = nadziemny)
	granice obecnej aglomeracji
	projektowane granice aglomeracji
	granice gmin

Kruszyny
14/36

Wądryń

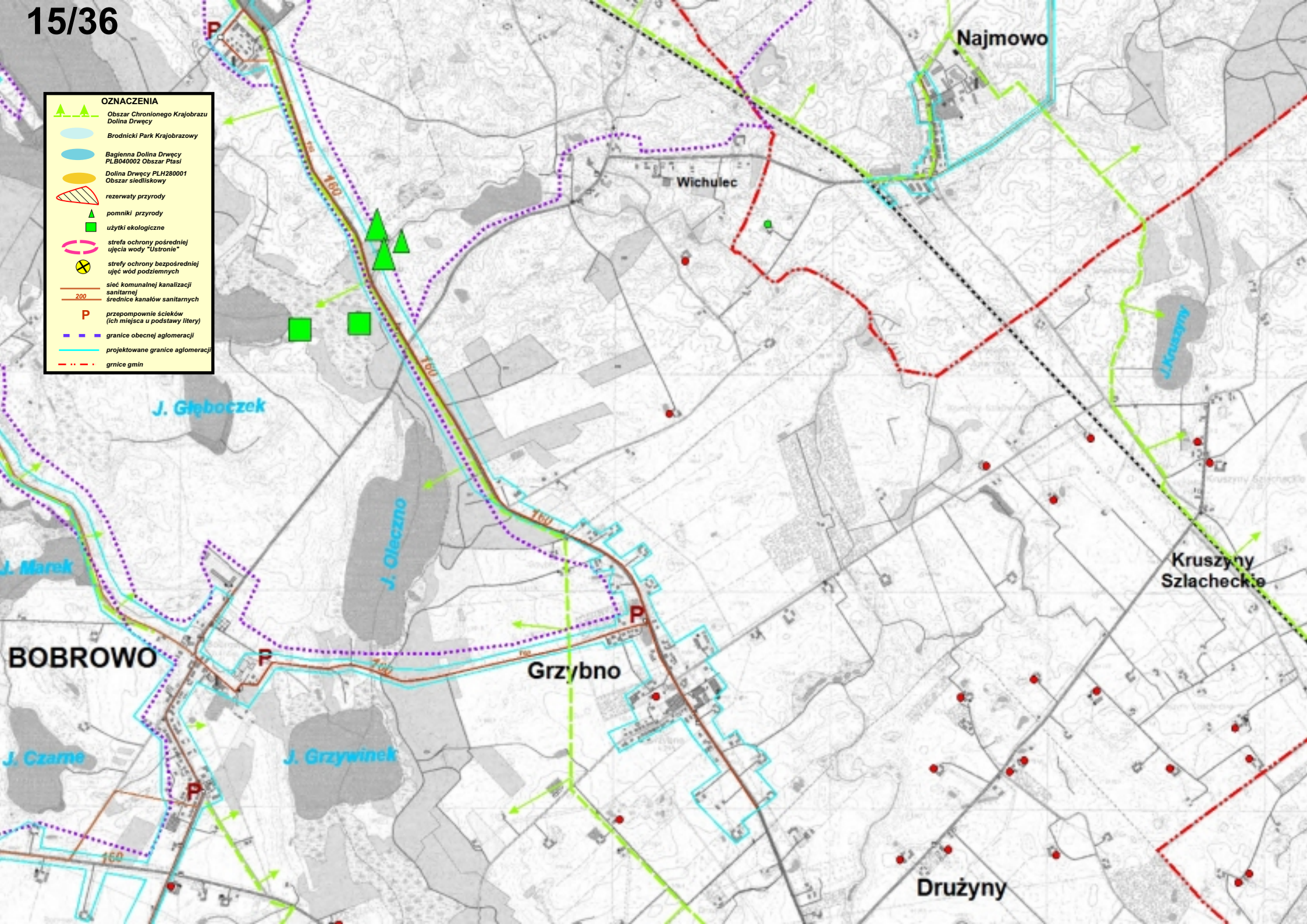
Dąbrówka

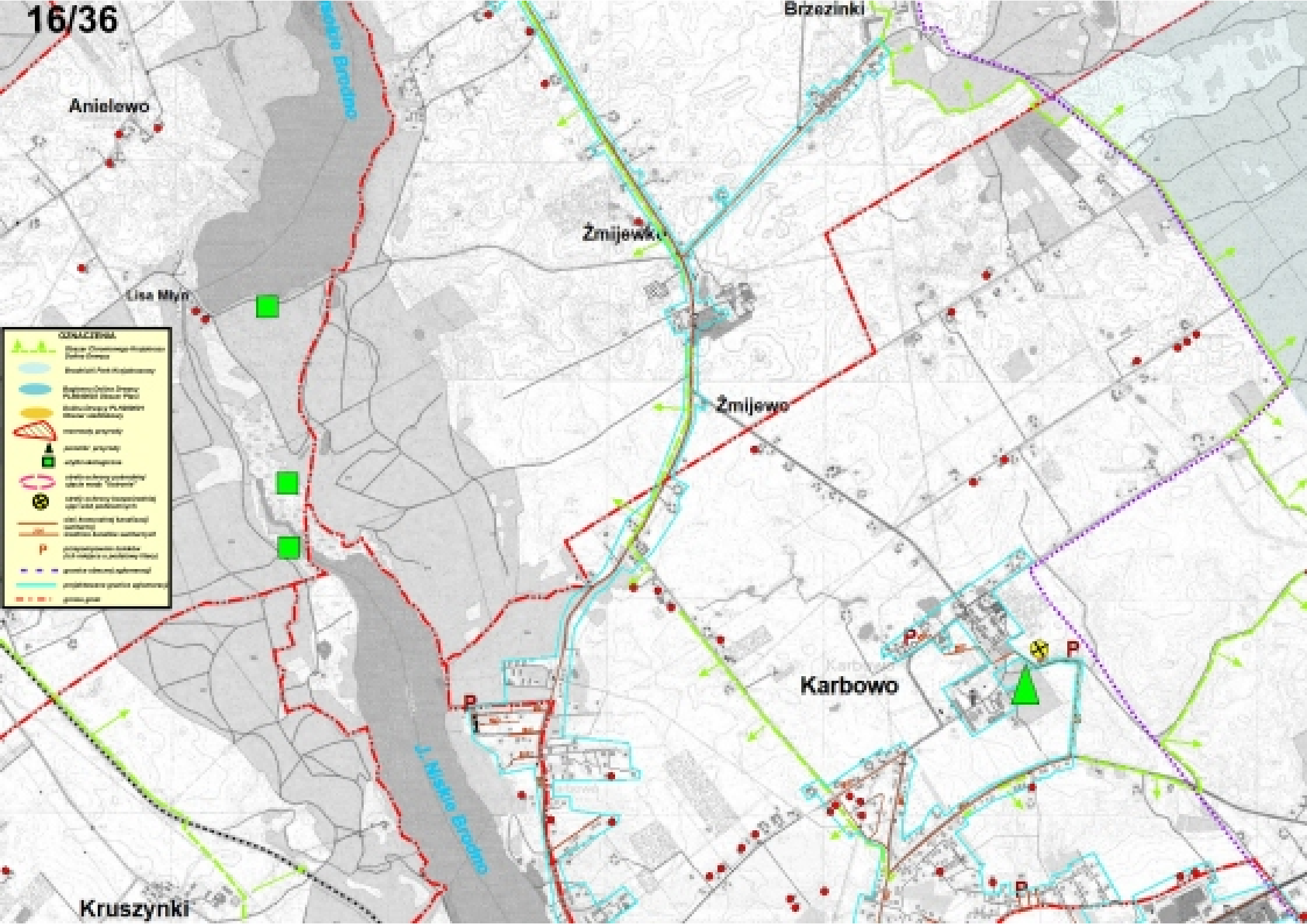
Zanikłobłoty

OZNACZENIA

-  Obszar Chronionego Krajobrazu Dołina Drwęcy
-  Brodnicki Park Krajobrazowy
-  Bagna Dołina Drwęcy PLB040502 Obszar Piasi
-  Dołina Drwęcy PLH280501 Obszar siedliskowy
-  rezerwy przyrody
-  pomniki przyrody
-  użytki ekologiczne
-  strefa ochrony pośredniej ujęcia wody "Ustronie"
-  strefy ochrony bezpośredniej ujęć wód podziemnych
-  sieć komunalnej kanalizacji sanitarnej
-  średnice kanałów sanitarnych 200
-  przepompownie ścieków (ich miejsca a podstawie litery)
-  granice obecnej aglomeracji
-  projektowane granice aglomeracji
-  granice gmin

OZNACZENIA	
	Obszar Chronionego Krajobrazu Dolina Drwęc
	Brodnicki Park Krajobrazowy
	Bagienna Dolina Drwęc PLB040002 Obszar Ptasi
	Dolina Drwęc PLH280001 Obszar siedliskowy
	rezerваты przyrody
	pomniki przyrody
	użytki ekologiczne
	strefa ochrony pośredniej ujęcia wody "Ustronie"
	strefy ochrony bezpośredniej ujęć wód podziemnych
	sieć komunalnej kanalizacji sanitarnej
	średnice kanałów sanitarnych 200
	przepompownie ścieków (ich miejsca u podstawy litery)
	granice obecnej aglomeracji
	projektowane granice aglomeracji
	grnice gmin





Anielewo

Lisa Młyn

Zmijewko

Zmijewo

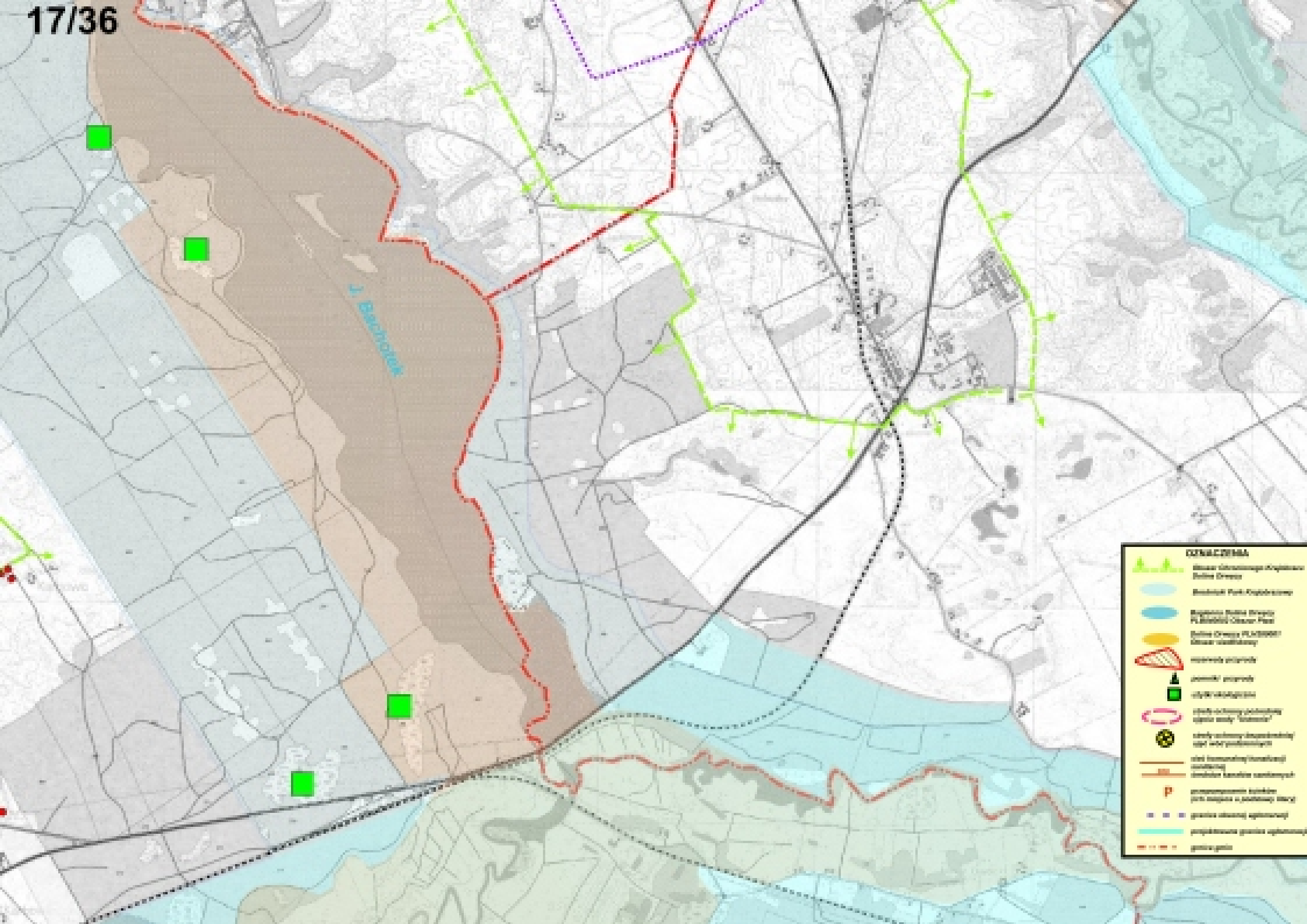
Karbowo

Kruszyński

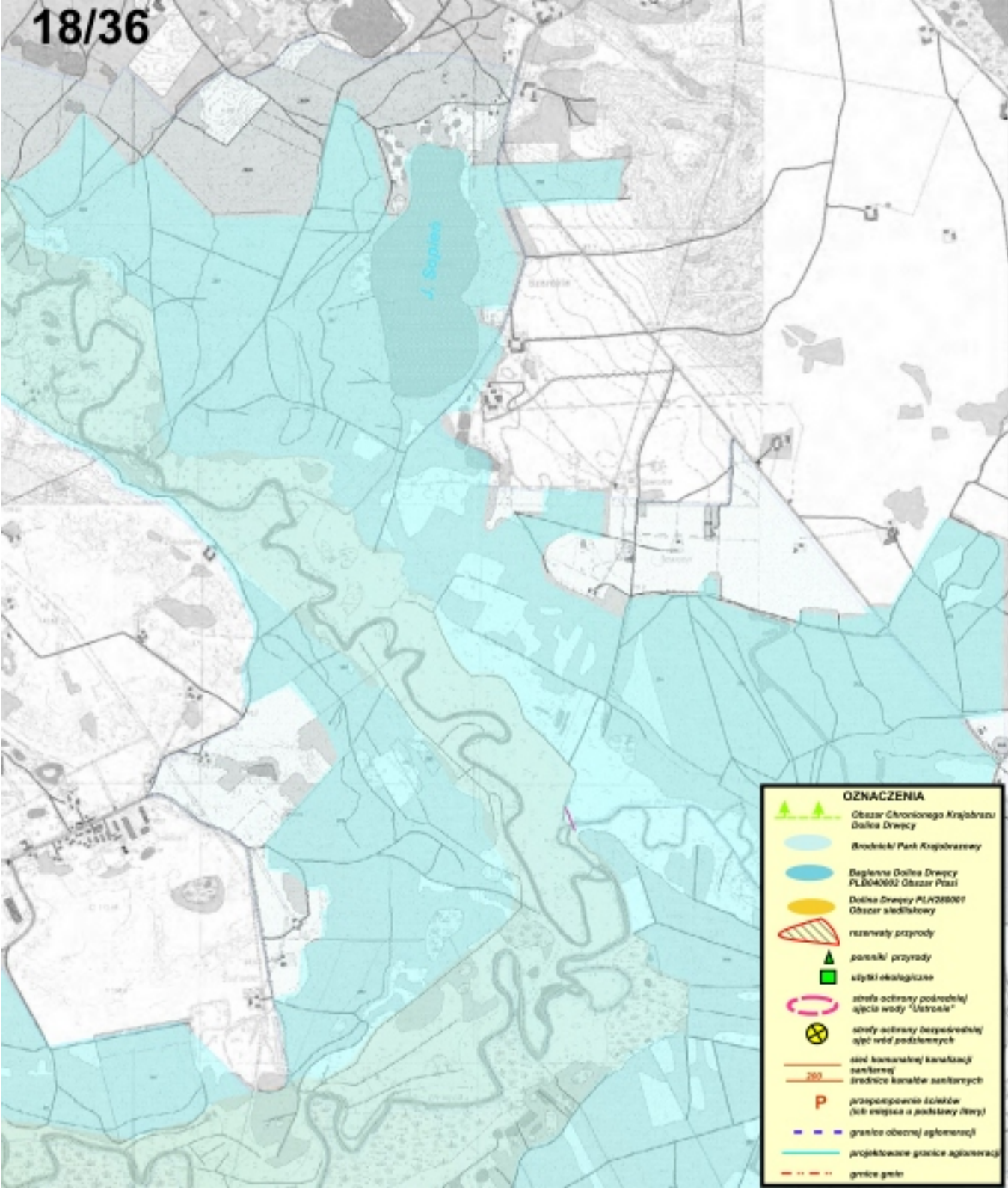
Brzezinki

LEGENDA














- Strefa Chronienia Środowiska (Strefa Czerwona)
- Strefa chronienia krajobrazu
- Strefa ochrony krajobrazu (Strefa Zielona)
- Strefa ochrony i planowania (Strefa Żółta)
- Strefa ochrony
- Strefa ochrony
- Strefa ochrony
- Strefa ochrony
- Strefa ochrony
- Strefa ochrony
- Strefa ochrony
- Strefa ochrony
- Strefa ochrony
- Strefa ochrony

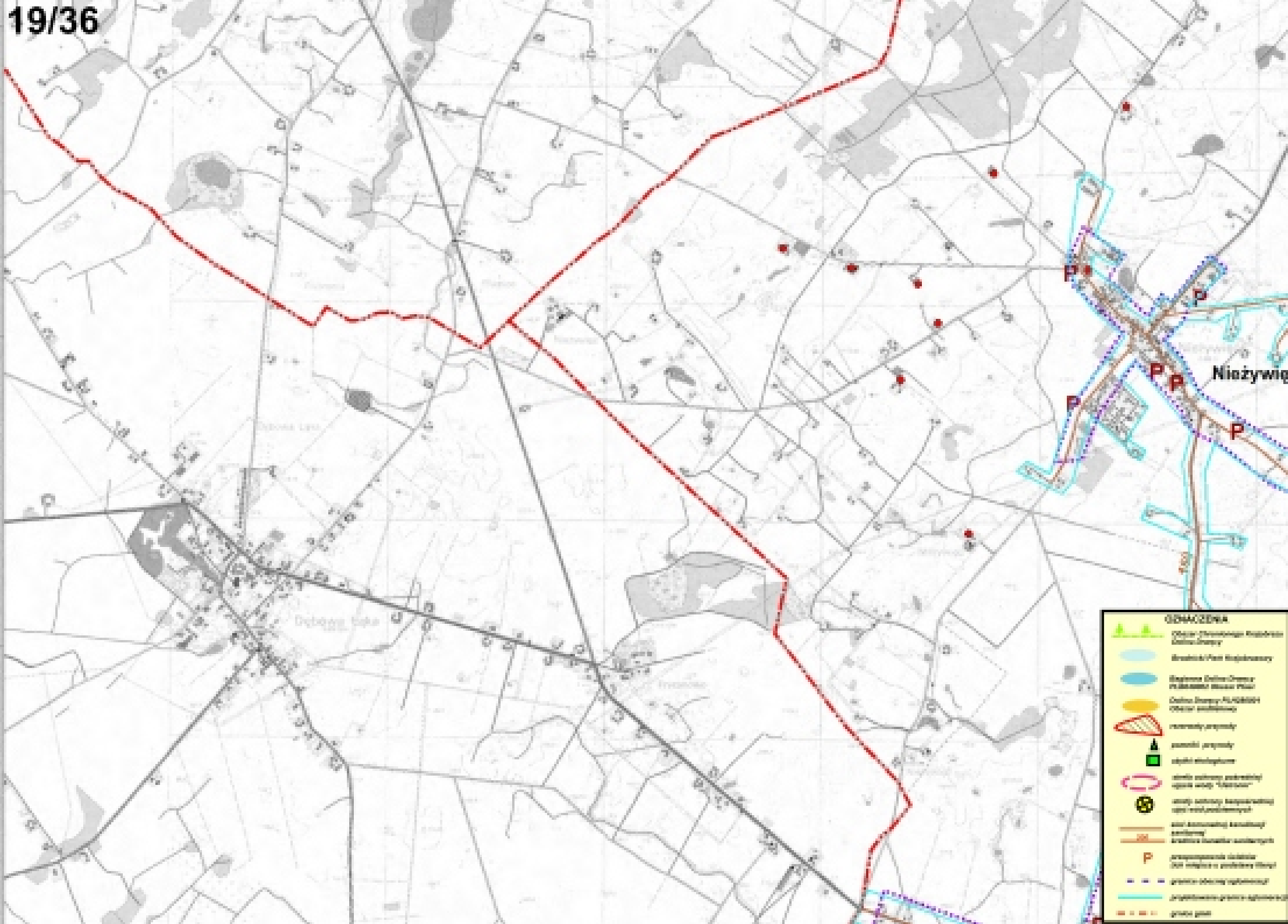


- OTNACENIA**
- Miestna územná organizácia
Bachova Dvory
 - Miestny park Bachova Dvory
 - Miestny park Bachova Dvory
PL. Miestny územný plán
 - Miestny územný plán
územný územný plán
 - vodná plocha
 - vodná plocha
 - vodná plocha
 - vodná plocha (výhradne pre územný plán)
 - vodná plocha (výhradne pre územný plán)
 - vodná plocha (výhradne pre územný plán)
 - vodná plocha (výhradne pre územný plán)
 - vodná plocha (výhradne pre územný plán)
 - vodná plocha (výhradne pre územný plán)
 - vodná plocha (výhradne pre územný plán)



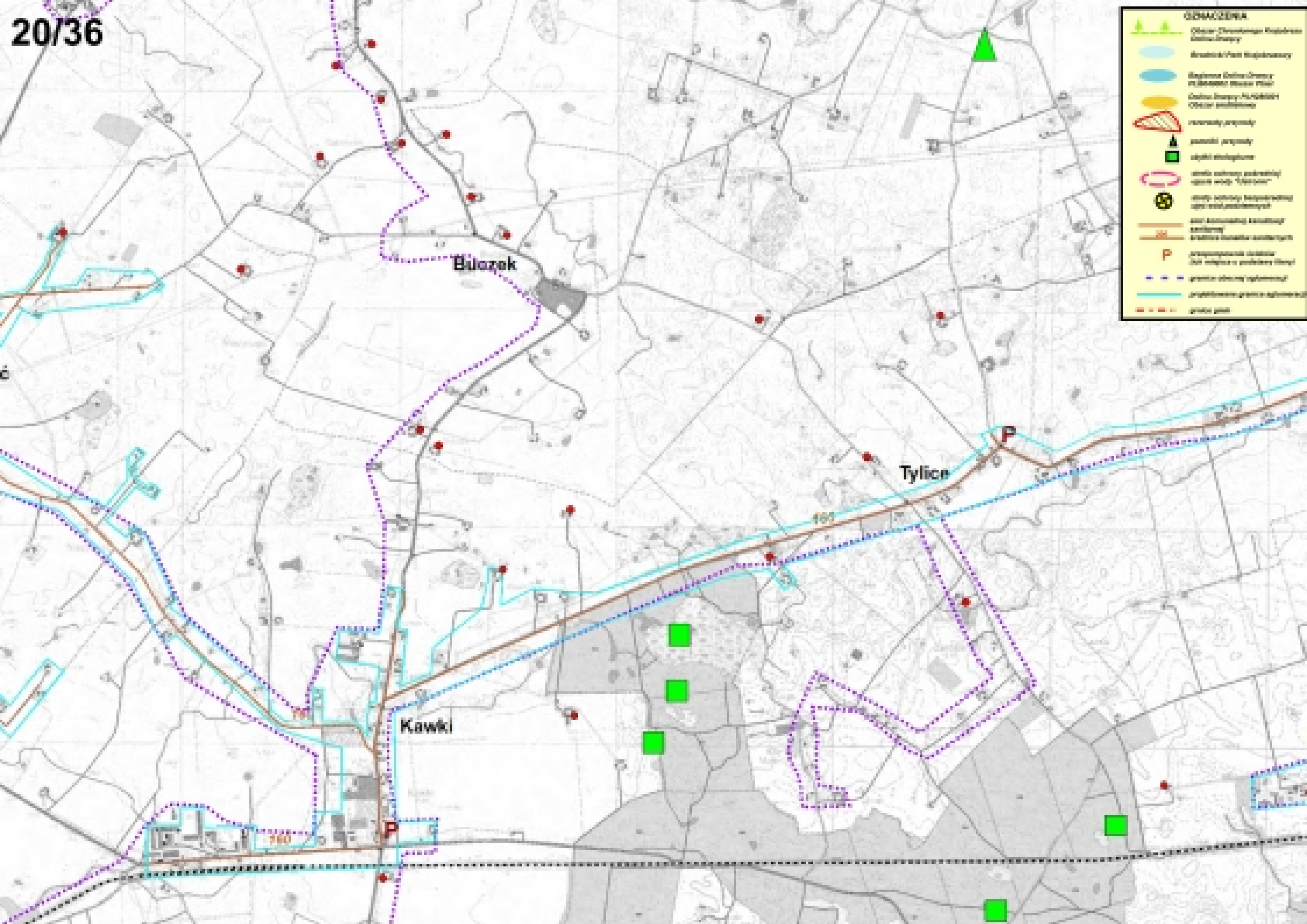
OZNACZENIA

-  Obszar Chronionego Krajobrazu / Dolina Drwicy
-  Brodzicki Park Krajobrazowy
-  Biegłenna Dolina Drwicy / PLD04002 Obszar Ptasi
-  Dolina Drwicy PLN28007 / Obszar siedliskowy
-  rezerwy przyrody
-  parki przyrody
-  użytki ekologiczne
-  strefa ochrony podziemnej / ujęcia wody "Ustronie"
-  strefy ochrony bezpośredniej / ujęć wód podziemnych
-  sieć komunalnej kanalizacji / sanitarna
-  średnice kanałów sanitarnych
-  przepompownie ścieków / (ich wejścia i podziemny zbiórnik)
-  granice obecnej aglomeracji
- projektowane granice aglomeracji
- granice gmin



ODRACZKA

	Obszar Chronionego Krajobrazu Ciekocińskiego
	Strefa Inicjacji Regionalnej
	Strefa Ochrony Obszaru Przebiegu Kanału Wód
	Obszar Ochrony Funkcyjnej Obszaru wiejskiego
	tereny przyrody
	zespół przyrody
	zespół ekologiczny
	strefa ochrony subwencji związanej z "Krajobrazem"
	strefa ochrony subwencji związanej z "Krajobrazem"
	linia graniczna osiedlenia wiejskiego
	granica funkcjonalna osiedlenia wiejskiego
	przebieg osiedlenia dot. funkcji w obszarze wiejskim
	granica osiedlenia regionalnego
	przebieg osiedlenia regionalnego
	granica gmin



DOKŁADZKA

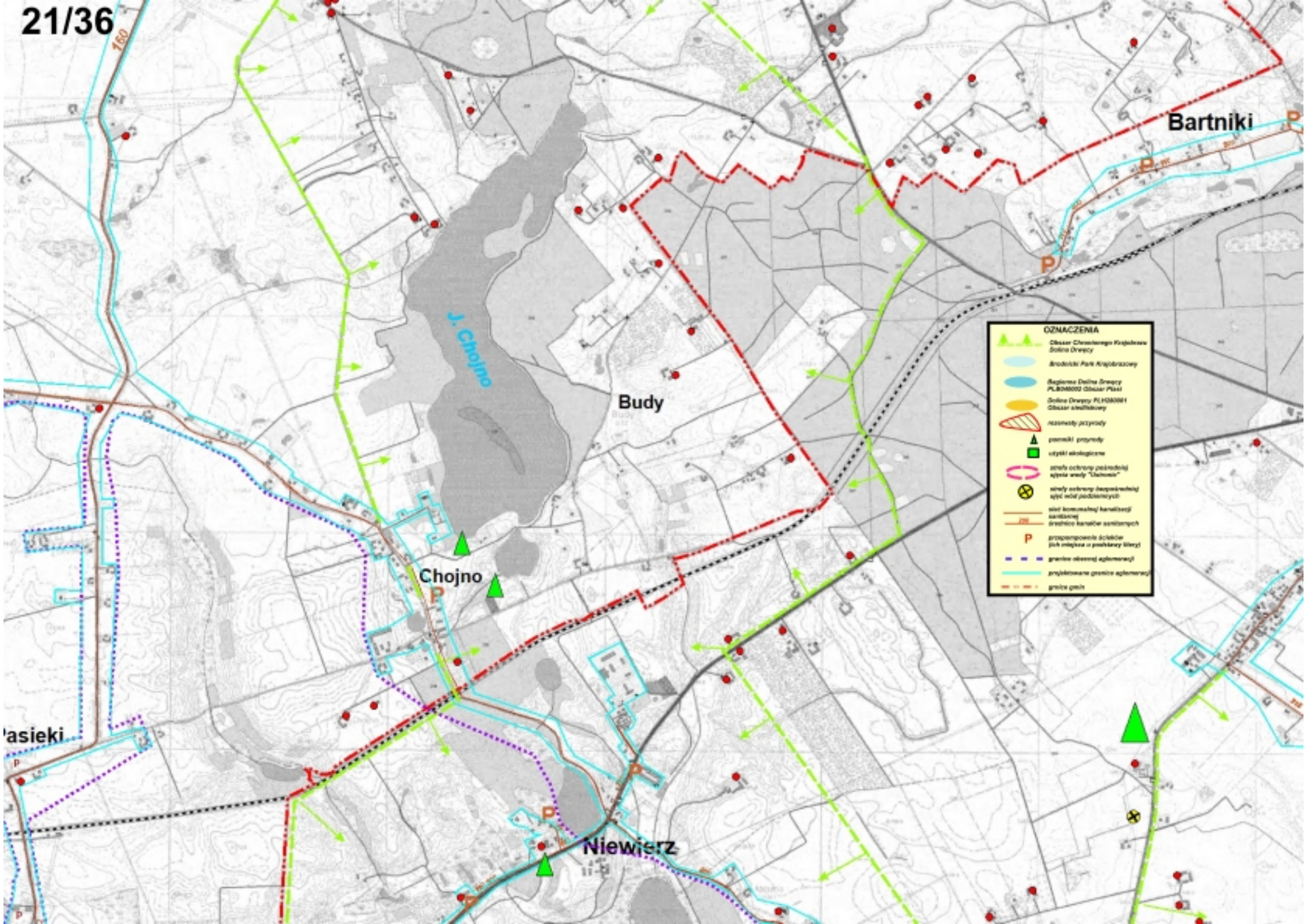
-  Obiekt chronionego krajobrazu (Obszar chroniony)
-  Granica/Plan miejscowy
-  Granice Obszaru Chronionego Krajobrazu
-  Obszar chroniony (Obszar chroniony)
-  własność państwa
-  punkt wysokości
-  punkt wysokości
-  obszar ochrony przed powodzią (Obszar chroniony)
-  obszar ochrony przed powodzią (Obszar chroniony)
-  linia graniczna (Obszar chroniony)
-  linia graniczna (Obszar chroniony)
-  granice obszarów (Obszar chroniony)
-  granice obszarów (Obszar chroniony)
-  granice obszarów (Obszar chroniony)

Bulozek

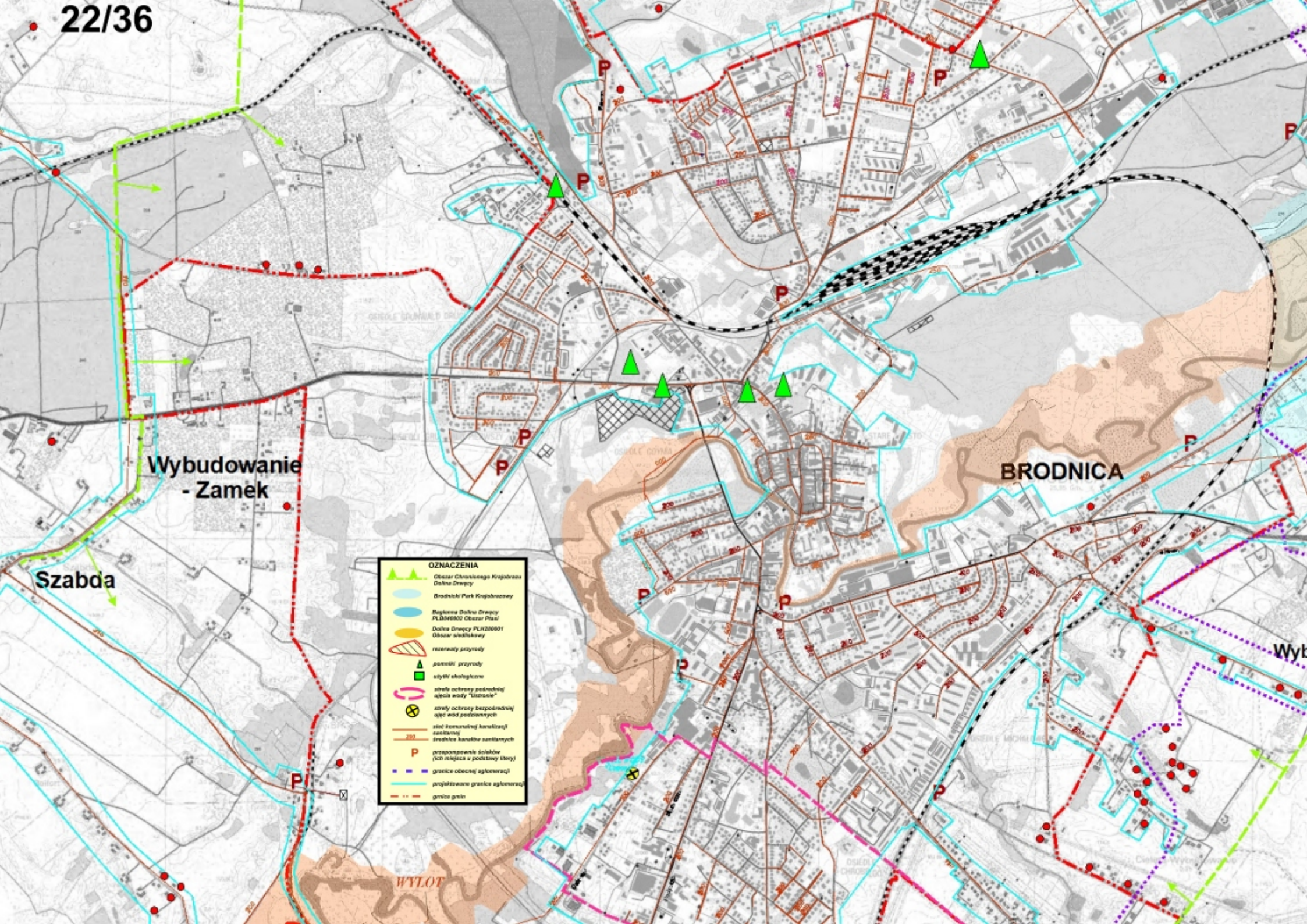
Tylicze

Kawki

140



OZNACZENIA	
	Obszar Chronionego Krajobrazu Dolina Drwicy
	Brodzki Park Krajoznawczy
	Rezerwa Dolina Drwicy PL.808002 Obszar Płaski
	Dolina Drwicy PL.808001 Obszar siedliskowy
	rozemniety przyrody
	parki przyrody
	strefy ekologiczne
	strefy ochrony pośredniej strefa strefy "Ustronie"
	strefy ochrony bezpośredniej strefa strefy "Ustronie"
	strefa ochronnej kanalizacji sanitarnej
	strefa ochronnej kanalizacji sanitarnej
	przebieganie ścieków jakką sieć lub podziemny zbiornik
	granice obszarów aglomeracji
	przebieganie granic aglomeracji
	granicę pól



Wybudowanie
- Zamek

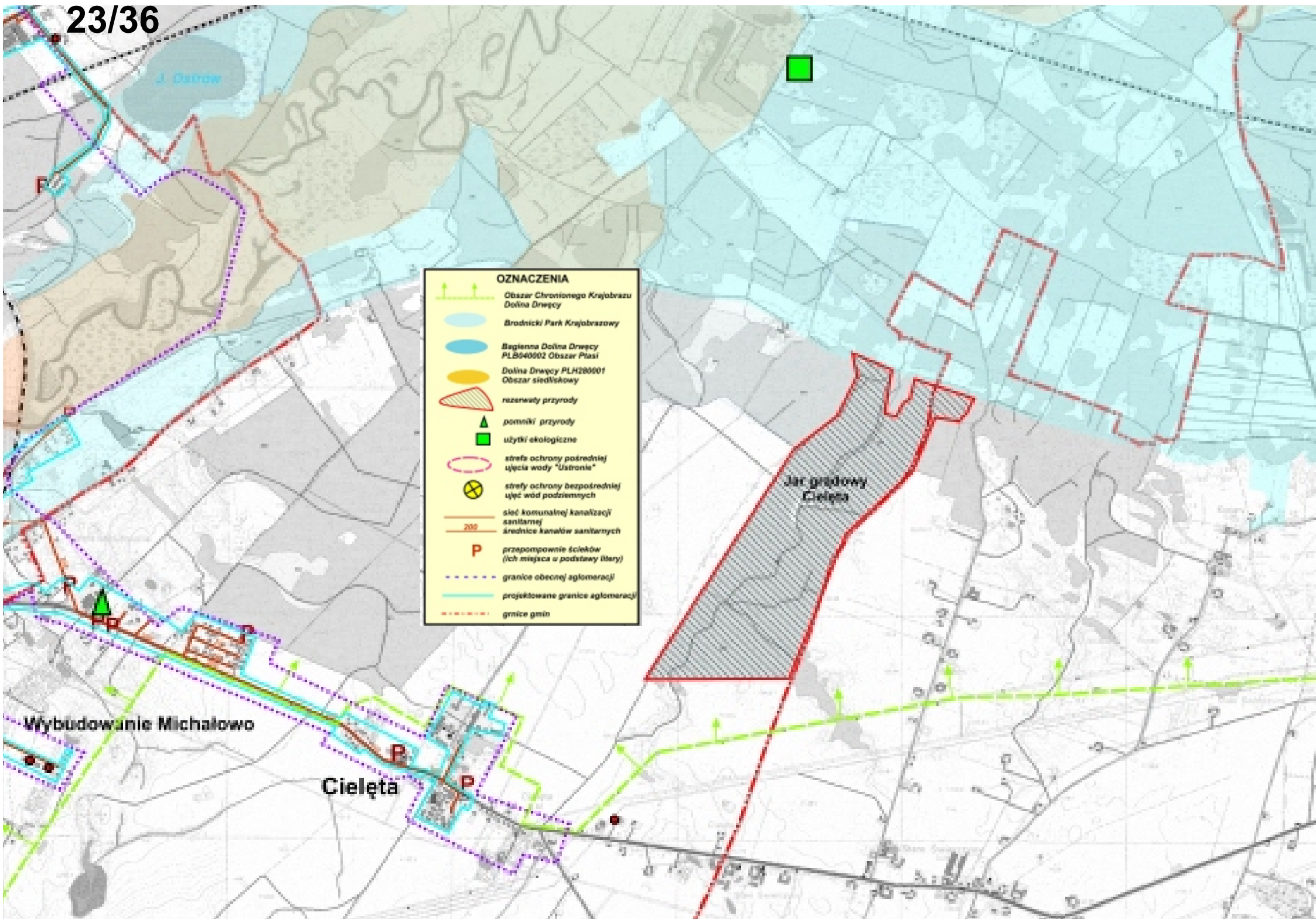
Szabda

BRODNICA









OZNACZENIA

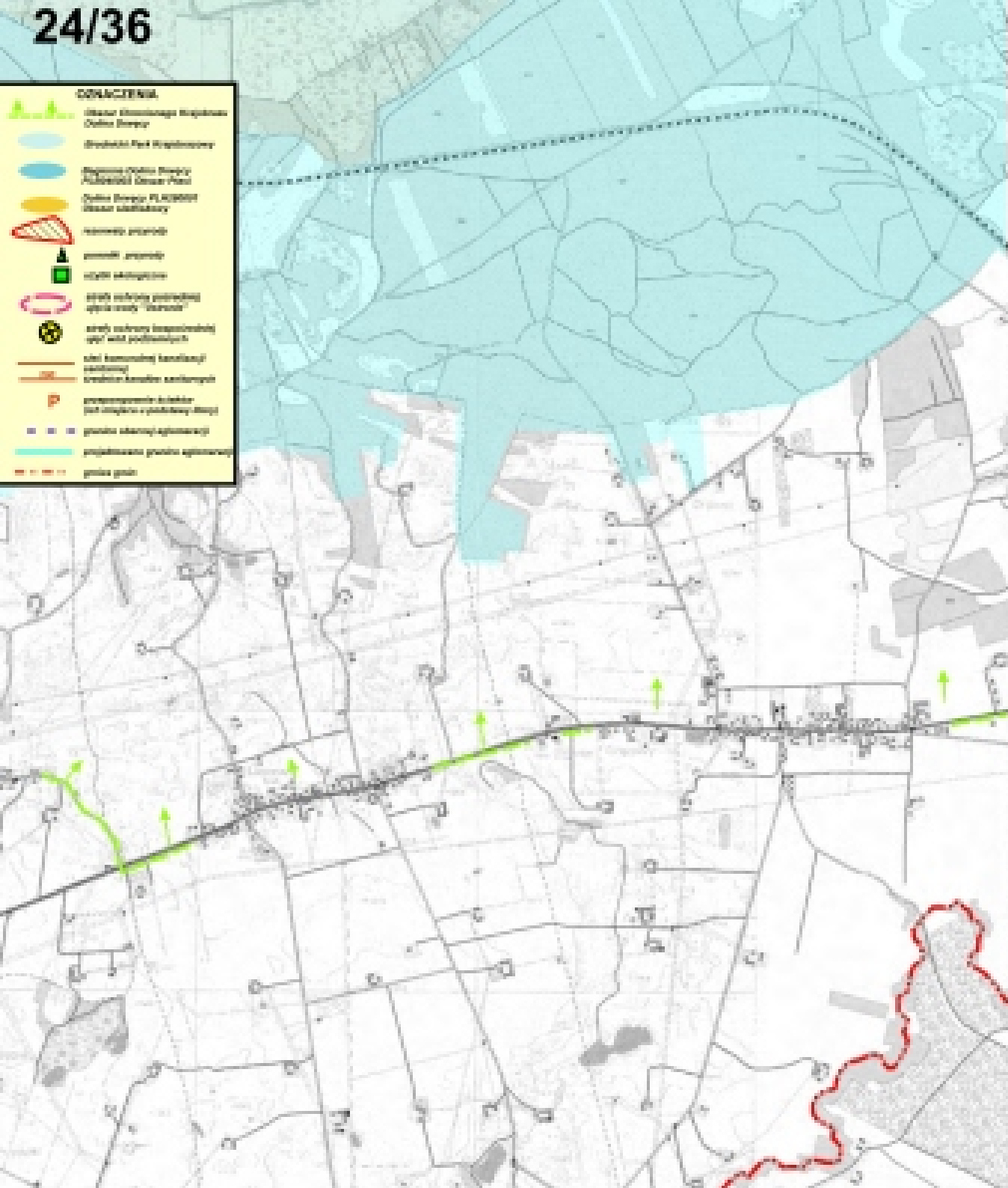
-  Obszar Chronionego Krajobrazu Dolna Dzweca
-  Brodnicki Park Krajobrazowy
-  Rezerwa Dolna Dzweca PL.0000000 Obszar Planu
-  Dolna Dzweca PL.0200001 Obszar wiejski
-  rezerwa przyrody
-  pomniki przyrody
-  styki ekologiczne
-  strefy ochrony pośredniej ujezda wody "Luzule"
-  strefy ochrony bezpośredniej ujezda wód podziemnych
-  siec kanalizacyjnej kanalizacji sanitarnej
-  średnica kanałów sanitarnych
-  przepompownie ścieków (ich nalezta a podziwy stery)
-  granice obecny aglomeracji
-  projektowane granice aglomeracji
-  granice gmin

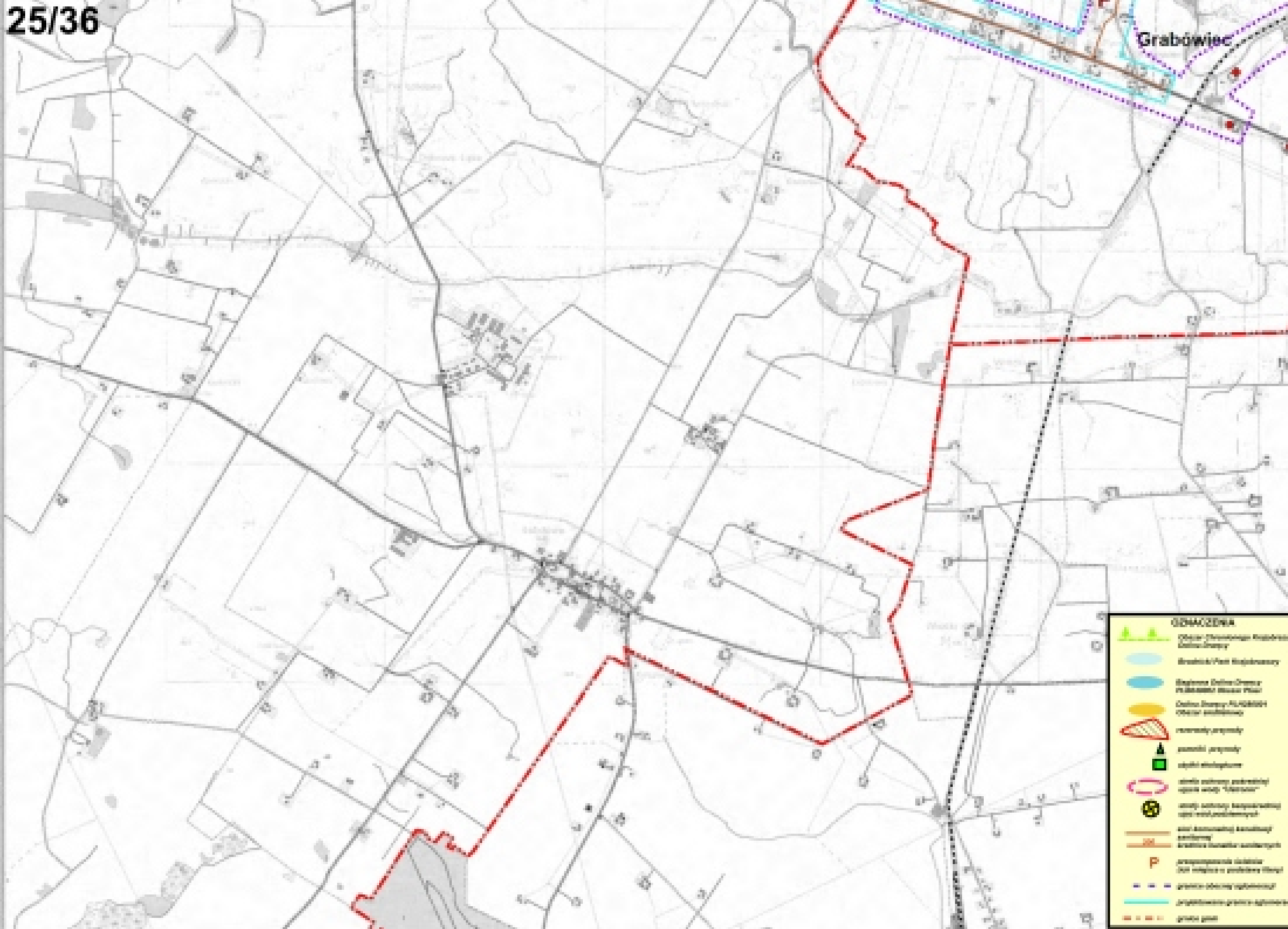
WYLOT



LEGENDA

-  Obszar chronionego krajobrazu Dolna Śroga
-  Obszar Parku Krajobrazowego
-  Rezerwa Dolna Śroga / Rezerwa Dolna Śroga
-  Dolna Śroga / Rezerwa Dolna Śroga
-  teren archeologiczny
-  obiekt archeologiczny
-  obiekt archeologiczny
-  obszar ochrony krajobrazu o nazwie "Dolna Śroga"
-  obszar ochrony krajobrazu o nazwie "Dolna Śroga"
-  ścieżka komunikacji krajowej
-  ścieżka komunikacji wojewódzkiej
-  ścieżka komunikacji powiatowej
-  ścieżka komunikacji lokalnej
-  granice administracyjne
-  granice administracyjne
-  granice administracyjne

















ODMOCENIA	
	Obszar chronionego krajobrazu Ochrona krajobrazu
	Rezerwa Parki Regionalnej
	Rezerwa Ochrony Krajobrazu Regionalnej
	Ochrona krajobrazu Regionalnej Ochrona krajobrazu
	tereny przysady
	stanowiska przysady
	stanowiska zielone
	stanowiska zielone w obszarach "Krajobrazu"
	stanowiska zielone w obszarach "Krajobrazu"
	linia graniczna obszaru chronionego krajobrazu
	linia graniczna obszaru chronionego krajobrazu
	przebieg granicy obszarów chronionego krajobrazu
	granice obszarów regionalnych
	granice obszarów regionalnych
	granice parceli

26/36

Czartówiec

Wymokle

Słorzew

OZNACZENIA	
	Obszar Chronionego Krajobrazu Dolina Drwicy
	Brodzicki Park Krajobrazowy
	Bagienka Dolina Drwicy PLB040602 Obszar Pazi
	Dolina Drwicy PL0208007 Obszar siedliskowy
	rezerwat przyrody
	parki przyrody
	skłoty ekologiczne
	strefa ochronny podwójnej ujścia wody "Ustronie"
	strefy ochrony bezwydawkowej obj. wód podziemnych
	sieć kanalizacyjnej kanalizacji sanitarnej
	średnica kanale sanitarnych
	przebiegowoścień (skł. miejsca i podskł. filary)
	granice obecnej aglomeracji
	projektowane granice aglomeracji
	granice gmin

27/36

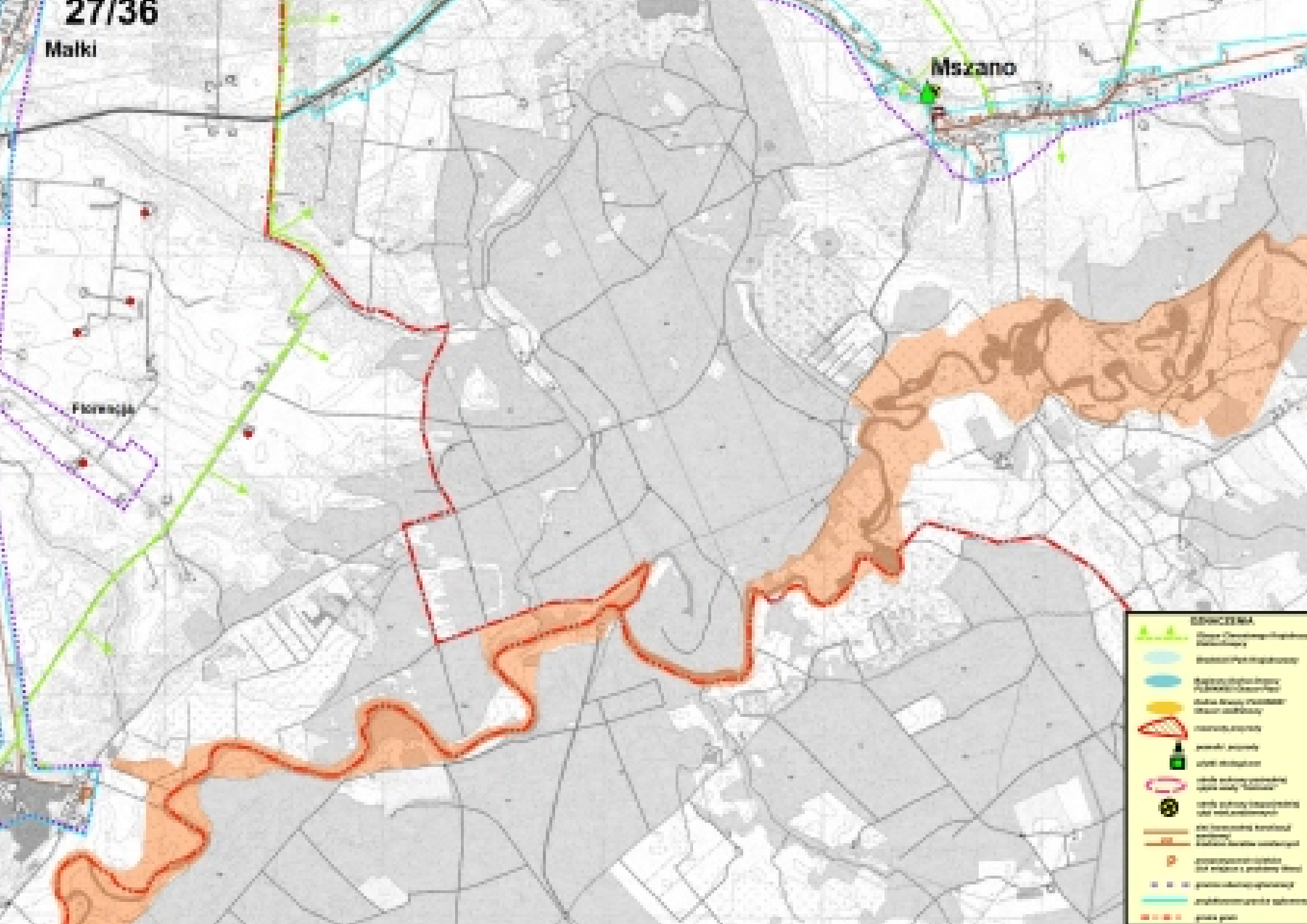
Malki

Mszano

Florencja

LEGENDA

-  linie drogowo-transportowe
-  linie kolejowe
-  linie kolejowe (planowane)
-  linie kolejowe (planowane)
-  tereny objęte
-  punkty zbiorniki
-  punkty zbiorniki
-  punkty zbiorniki
-  linie graniczne
-  linie graniczne
-  linie graniczne



OCZYSZCZALNIA ŚCIEKÓW
BRODNICA

Podgórz

Tarnówko

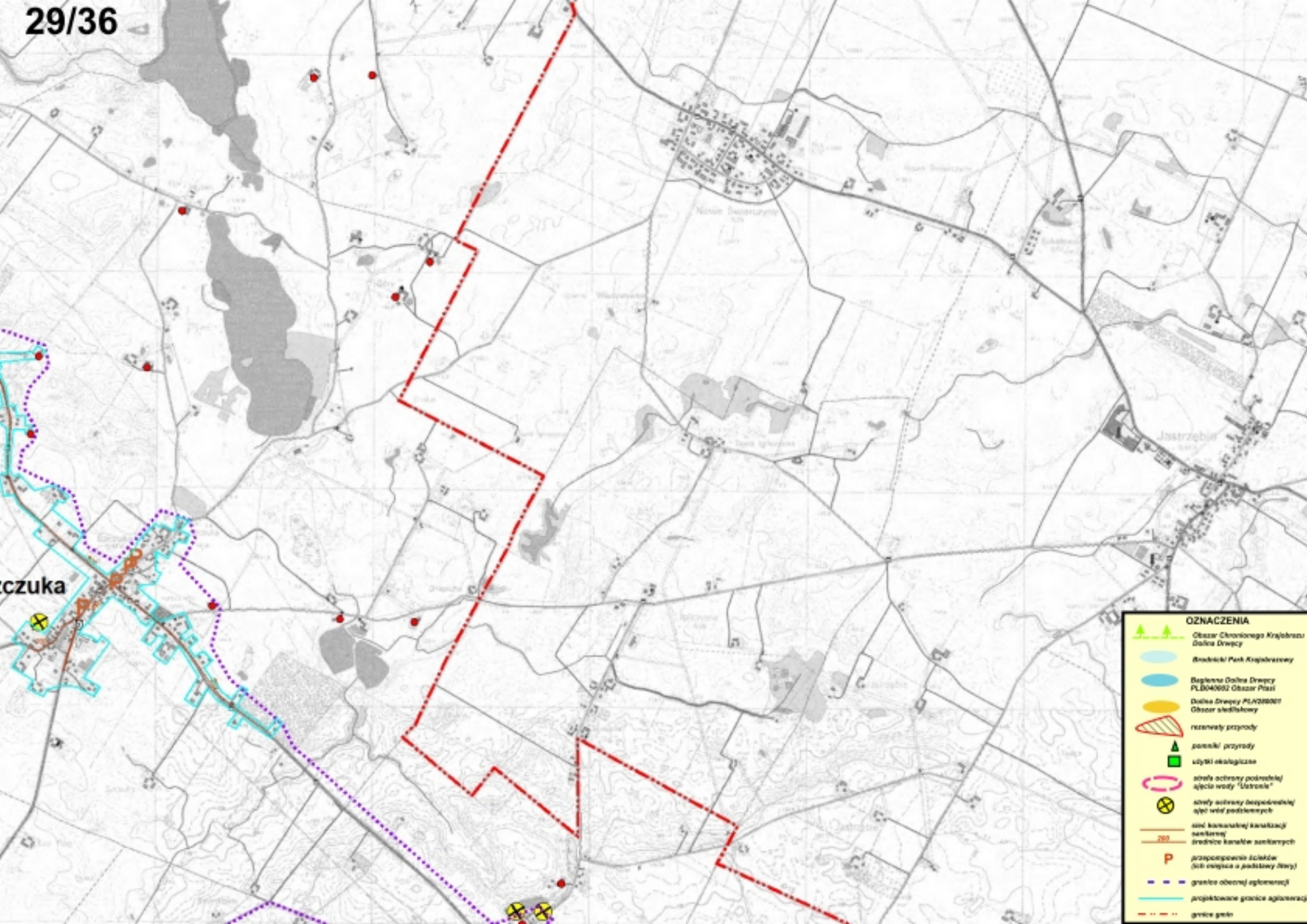
Moczadła

Moczadła

Gorczenica

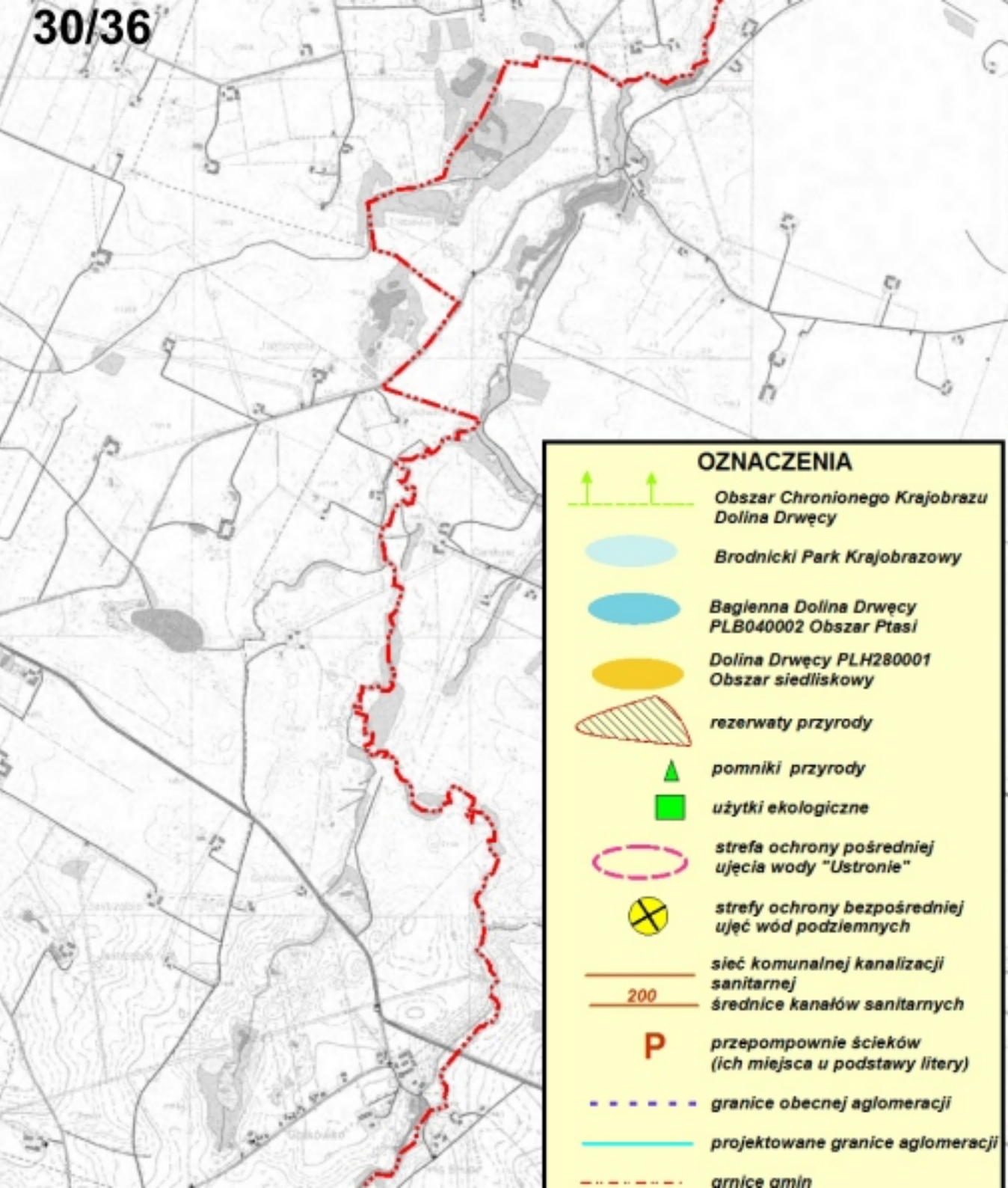
Kominy

OZNACZENIA	
	Obszar Chronionego Krajobrazu Dolna Drwica
	Brodnicki Park Krajobrazowy
	Rezerwa Dolna Drwica
	Dolna Drwica PLAN20007 Obszar siedliskowy
	rezerwa przyrody
	pennek/ przyrody
	użytki ekologiczne
	strefa ochrony podrodzaj/ ujście wody "Ustronie"
	strefy ochrony bezpodrodzaj/ ujście wód podziemnych
	sieć kanalizacyjnej kanalizacji sanitarnej
	średnice kanałów sanitarnych
	przeponownie ścieków (lub wejścia a podstawy śmy)
	granice obszarnej aglomeracji
	projektowane granice aglomeracji
	granice gmin



Czuczka

OZNACZENIA	
	Obszar Chronionego Krajobrazu Dolina Drwicy
	Brodzki Park Krajobrazowy
	Rezerwa Dolina Drwicy PLB040602 Obszar Piasz
	Dolina Drwicy PLN280007 Obszar siedliskowy
	rezerwa przyrody
	poziomki przyrody
	wilki ekologiczne
	strefa ochrony podrodzajnej ujścia wody "Ustronie"
	strefy ochrony bezspodłaznej ujść wód podziemnych
	sieć kanalizacyjnej kanalizacji sanitarnej
	średnice kanałów sanitarnych
	przebieg przewidywany iścieków (lub ewentualna podstawa śmy)
	granice obecnej aglomeracji
	projektowane granice aglomeracji
	granice gmin




OZNACZENIA

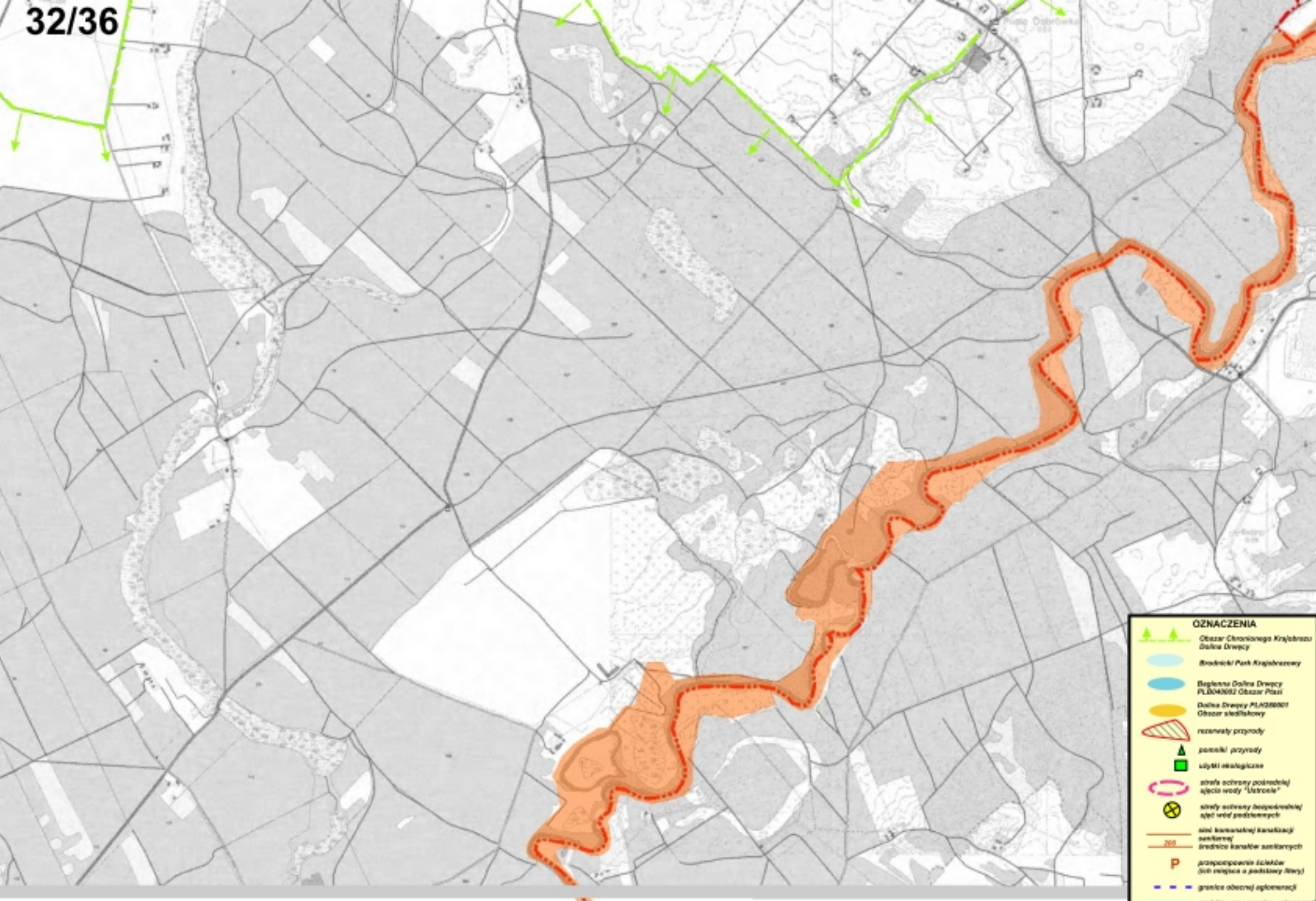
- 
 Obszar Chronionego Krajobrazu
Dolina Drwęcy
- 
 Brodnicki Park Krajobrazowy
- 
 Bagienna Dolina Drwęcy
PLB040002 Obszar Ptasi
- 
 Dolina Drwęcy PLH280001
Obszar siedliskowy
- 
 rezerваты przyrody
- 
 pomniki przyrody
- 
 użytki ekologiczne
- 
 strefa ochrony pośredniej
ujęcia wody "Ustronie"
- 
 strefy ochrony bezpośredniej
ujęć wód podziemnych
- 
 sieć komunalnej kanalizacji
sanitarnej
- 
 średnice kanałów sanitarnych
- 
 przepompownie ścieków
(ich miejsca u podstawy litery)
- 
 granice obecnej aglomeracji
- 
 projektowane granice aglomeracji
- 
 granice amin



LEGENDA

- Obecní územní hranice katastrálního území
- Místní územní hranice katastrálního území
- Místní územní hranice katastrálního území
- Katastrální území katastrálního území
- zastavěná plocha
- zastavěná plocha
- zastavěná plocha
- zastavěná plocha katastrálního území
- zastavěná plocha katastrálního území
- zastavěná plocha katastrálního území
- zastavěná plocha katastrálního území
- zastavěná plocha katastrálního území
- zastavěná plocha katastrálního území
- zastavěná plocha katastrálního území





OZNACZENIA	
	Obszar Chronionego Krajobrazu Dolina Drwicy
	Środki Park Krajobrazowy
	Biegłena Dolina Drwicy PL040002 Obszar Płaski
	Dolina Drwicy PL020001 Obszar siedliskowy
	rezerwy przyrody
	parki przyrody
	użytki ekologiczne
	strefa ochrony pośredniej ujścia wody "Ustronie"
	strefy ochrony bezpośredniej ujść wód podziemnych
	sieć kanalizacyjnej kanalizacji sanitarnej
	średnice kanałów sanitarnych
	przebiegownie ścieków (ich miejsca a postawy Nery)
	granice obecnej aglomeracji
	projektowane granice aglomeracji
	granice gmin

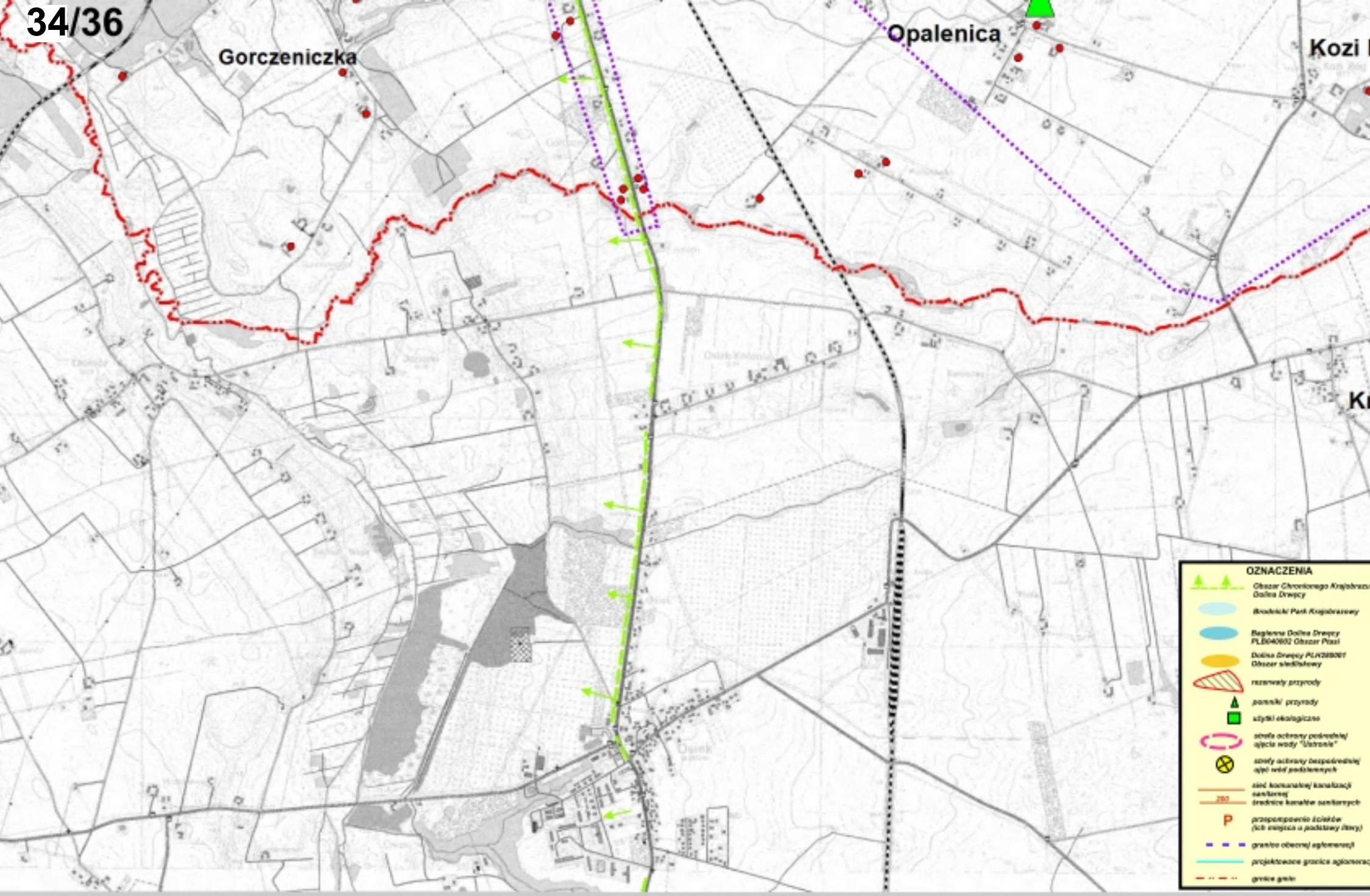


OZNACZENIA	
	Obszar Chronionego Krajobrazu Dolina Drwęc
	Brodnicki Park Krajobrazowy
	Bagienna Dolina Drwęc PLB040002 Obszar Ptasi
	Dolina Drwęc PLH280001 Obszar siedliskowy
	rezerваты przyrody
	pomniki przyrody
	użytki ekologiczne
	strefa ochrony pośredniej ujęcia wody "Ustronie"
	strefa ochrony bezpośredniej ujęcia wód podziemnych
	sieć komunalnej kanalizacji sanitarnej
	średnice kanałów sanitarnych 200
	przepompownie ścieków (ich miejsca u podstawy litery)
	granice obecnej aglomeracji
	projektowane granice aglomeracji
	grnice gmin

Gorczeniczka

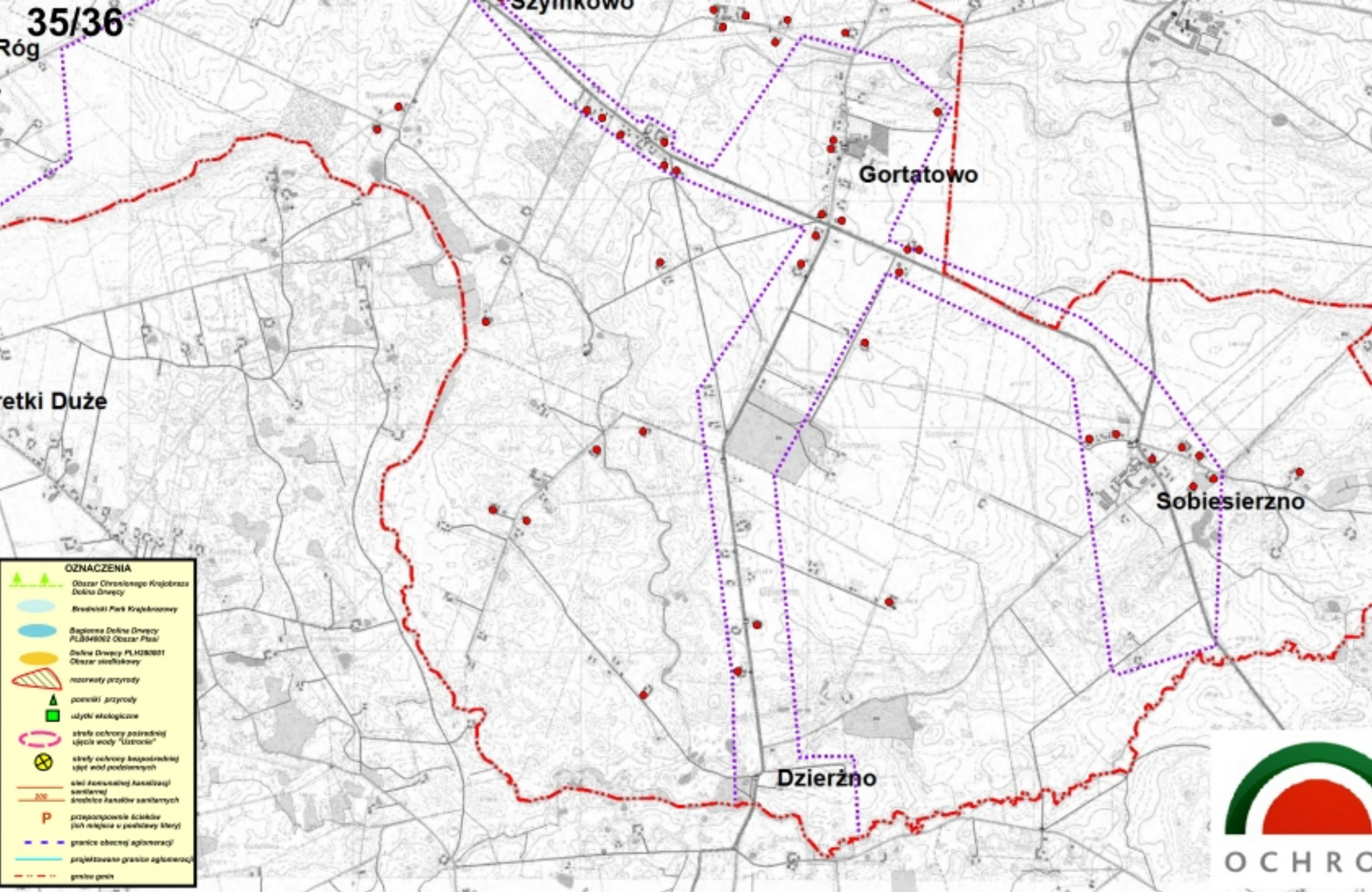
Opalenica

Kozi



OZNACZENIA

	Obszar Chronionego Krajobrazu Dolina Drwicy
	Brodzicki Park Krajobrazowy
	Regulna Dolina Drwicy PLB04002 Obszar Przi
	Dolina Drwicy PLV28007 Obszar siedliskowy
	rezerwy przyrody
	parkniki/ przyrody
	stykli ekologiczne
	strefa ochrony powierzchni/ ajęcio wody "Ustronie"
	strefy ochrony bezpoziwnej/ ajęcio wód podziemnych
	sić komunalnej kanalizacji sanitarnej
	średnice kanałie sanitarnych 200
	przeponowio ićciów (iż awgacja u podziawy itawy)
	granice obecnej aglomeracji
	projektowane granice aglomeracji
	granice gmin



35/36
Róg

Szymikowo

Gortatowo

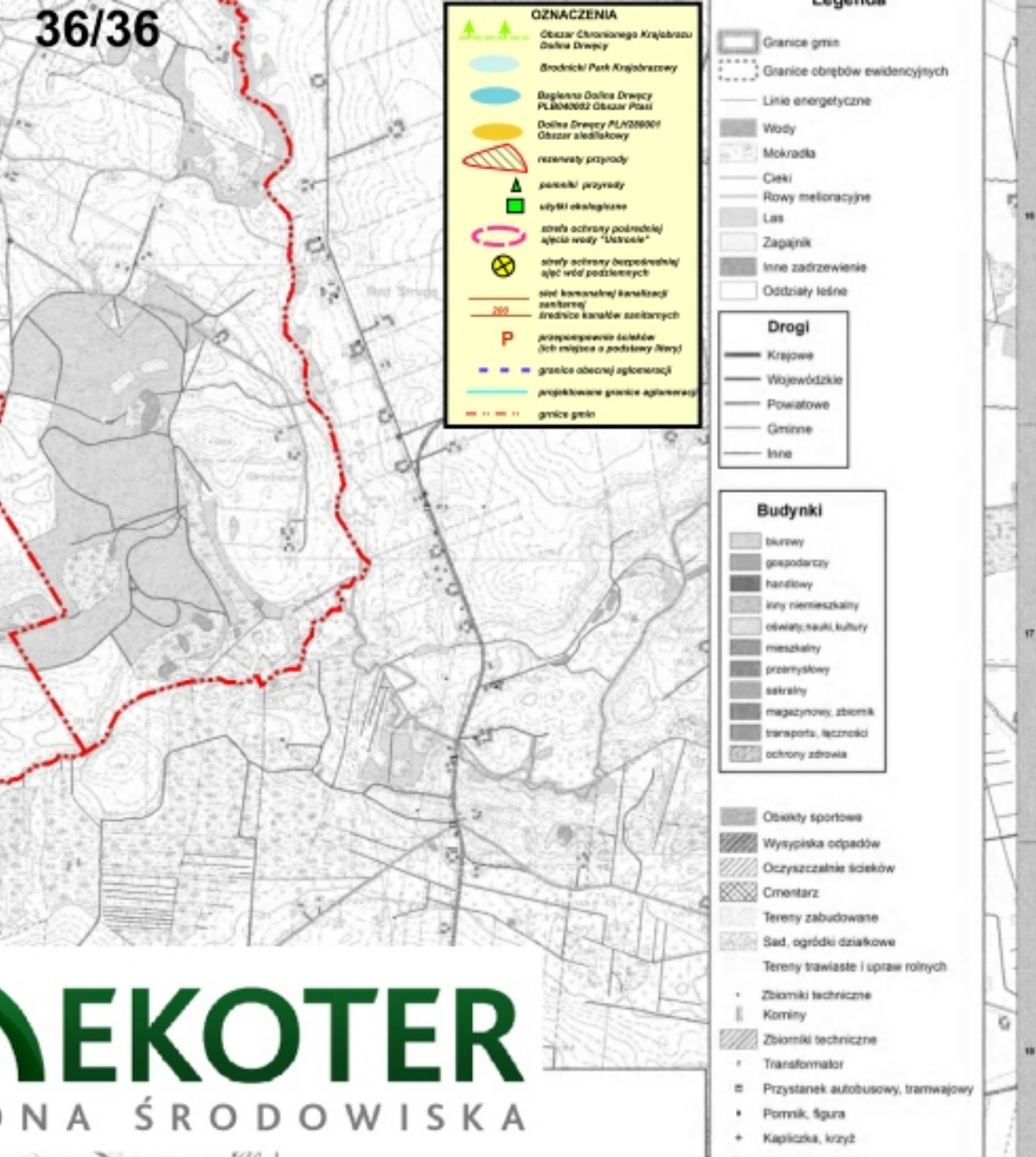
etki Duże

Sobieszyno

Dzierżno

OZNACZENIA	
	Obszar Chronionego Krajobrazu Dolina Dniepry
	Brzoziński Park Krajobrazowy
	Basenowa Dolina Dniepry PLB346002 Obszar Pasał
	Dolina Dniepry PLH28001 Obszar srodkowy
	rezerwat przyrody
	poziomki przyrody
	użytki ekologiczne
	strefy ochrony pośredniej ujęcia wody "Ustronie"
	strefy ochrony bezpośredniej ujęć wód powierzchniowych
	siatka kanalizacyjna sanitarna
	siatka kanalicji sanitarnych
	przeponownie ścieków (ich miejsce w planistycznym literze)
	granice obecnej aglomeracji
	projektowane granice aglomeracji
	granicz gmin





NEKOTER

NA ŚRODOWISKA