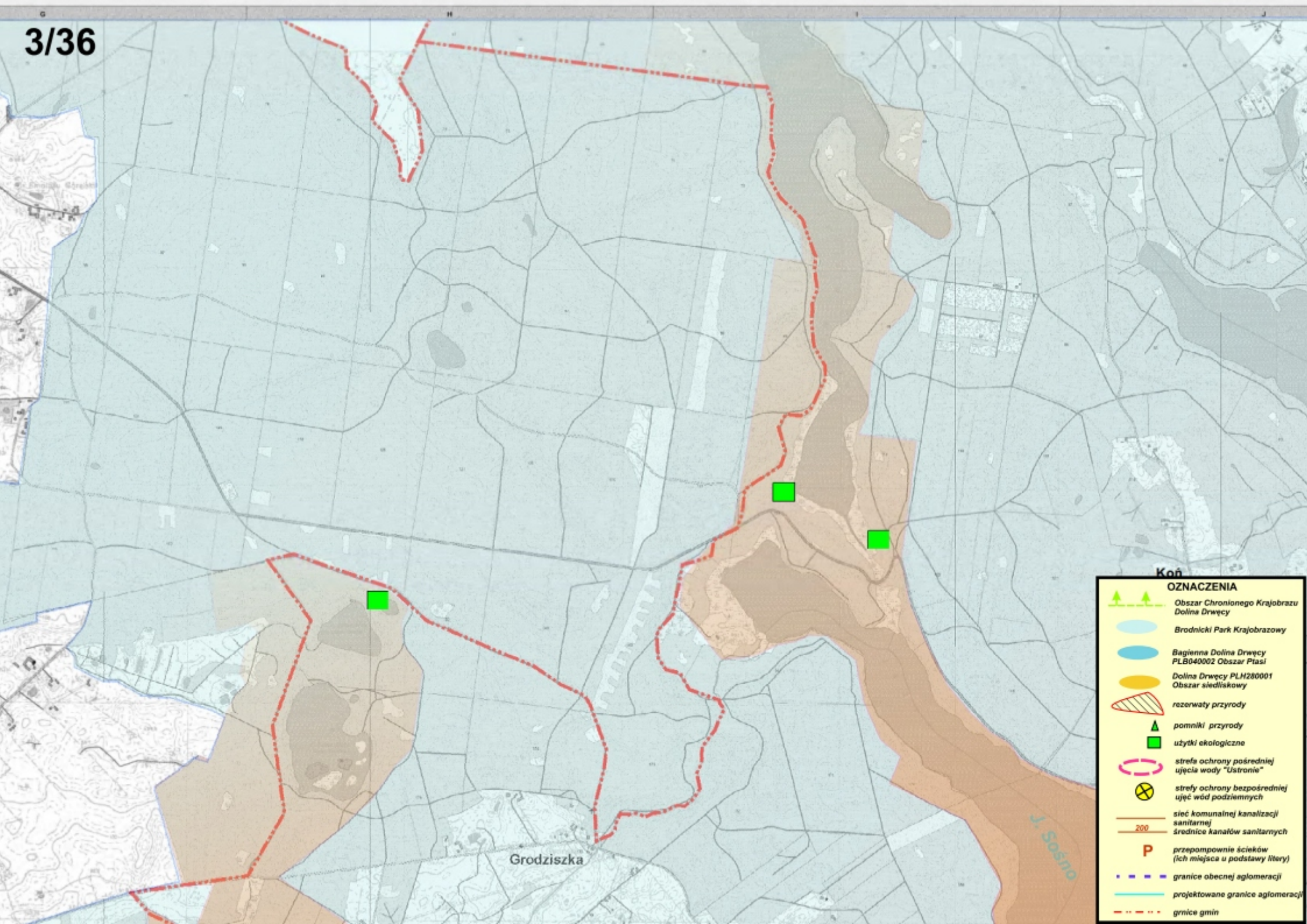


| OZNACZENIA | |
|---|---|
|  | Obszar Chronionego Krajobrazu Dolina Drwęcy |
|  | Brodnicki Park Krajobrazowy |
|  | Rezerwa Dolina Drwęcy PLB040002 Obszar Pustki |
|  | Dolina Drwęcy PLH30001 Obszar siedliskowy |
|  | rezerwy przyrody |
|  | pomniki przyrody |
|  | użytki ekologiczne |
|  | strefy ochrony pośredniej ujęć wód "Ustronie" |
|  | strefy ochrony bezpośredniej ujęć wód podziemnych |
|  | sieć komunalnej kanalizacji sanitarnej |
|  | średnice kanałów sanitarnych |
|  | przepomnienie ścieków (ich miejsca u podłożu litym) |
|  | granice obecnej aglomeracji |
|  | projektowane granice aglomeracji |
|  | grnice gęsto |
















| OZNACZENIA | |
|------------|---|
| | Obszar Chronionego Krajobrazu Dolina Drwęcy |
| | Brodnicki Park Krajobrazowy |
| | Bagienna Dolina Drwęcy PLB040002 Obszar Piasli |
| | Dolina Drwęcy PLH280001 Obszar siedliskowy |
| | rezerwy przyrody |
| | pomniki przyrody |
| | użytki ekologiczne |
| | strefa ochrony pośredniej ujęcia wody "Ustronie" |
| | strefy ochrony bezpośredniej ujęć wód podziemnych |
| | sieć komunalnej kanalizacji sanitarnej |
| | 200 średnice kanałów sanitarnych |
| | przepompownie ścieków (ich miejsca u podstawy litery) |
| | granice obecnej aglomeracji |
| | projektowane granice aglomeracji |
| | grnice gmin |



Koń
















OZNACZENIA

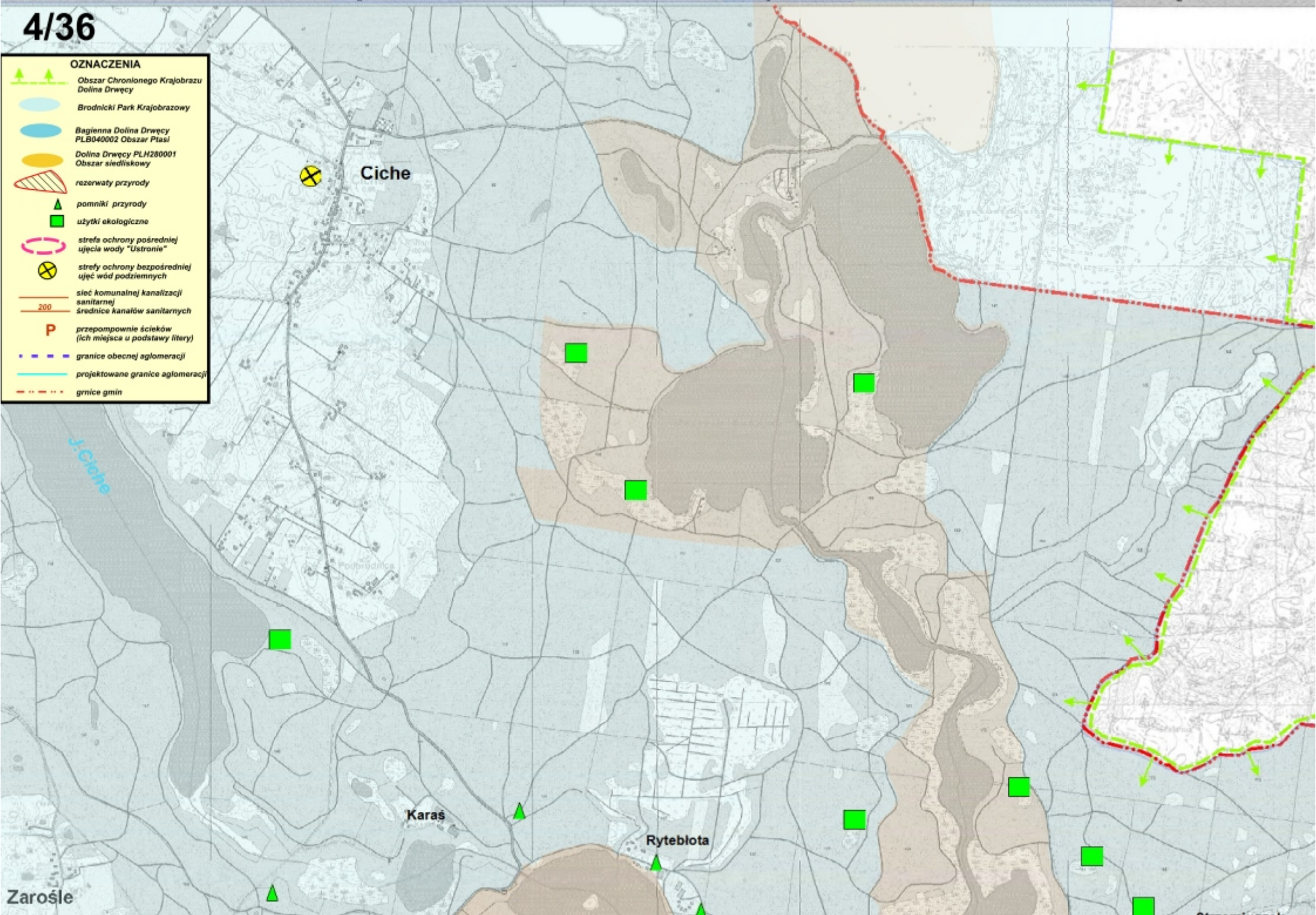
-  Obszar Chronionego Krajobrazu Dolina Drwęc
-  Brodnicki Park Krajobrazowy
-  Bagienna Dolina Drwęc
PLB040002 Obszar Pias
-  Dolina Drwęc PLH280001
Obszar siedliskowy
-  rezerwały przyrody
-  pomniki przyrody
-  użytki ekologiczne
-  strefa ochrony pośredniej
ujęcia wody "Ustronie"
-  strefy ochrony bezpośredniej
ujęć wód podziemnych
-  sieć komunalnej kanalizacji
sanitarnej
-  200
średnice kanałów sanitarnych
-  przepompownie ścieków
(ich miejsca u podstawy litery)
-  granice obecnej aglomeracji
- projektowane granice aglomeracji
- granice gmin

Grodziszka

J. Sosno

OZNACZENIA

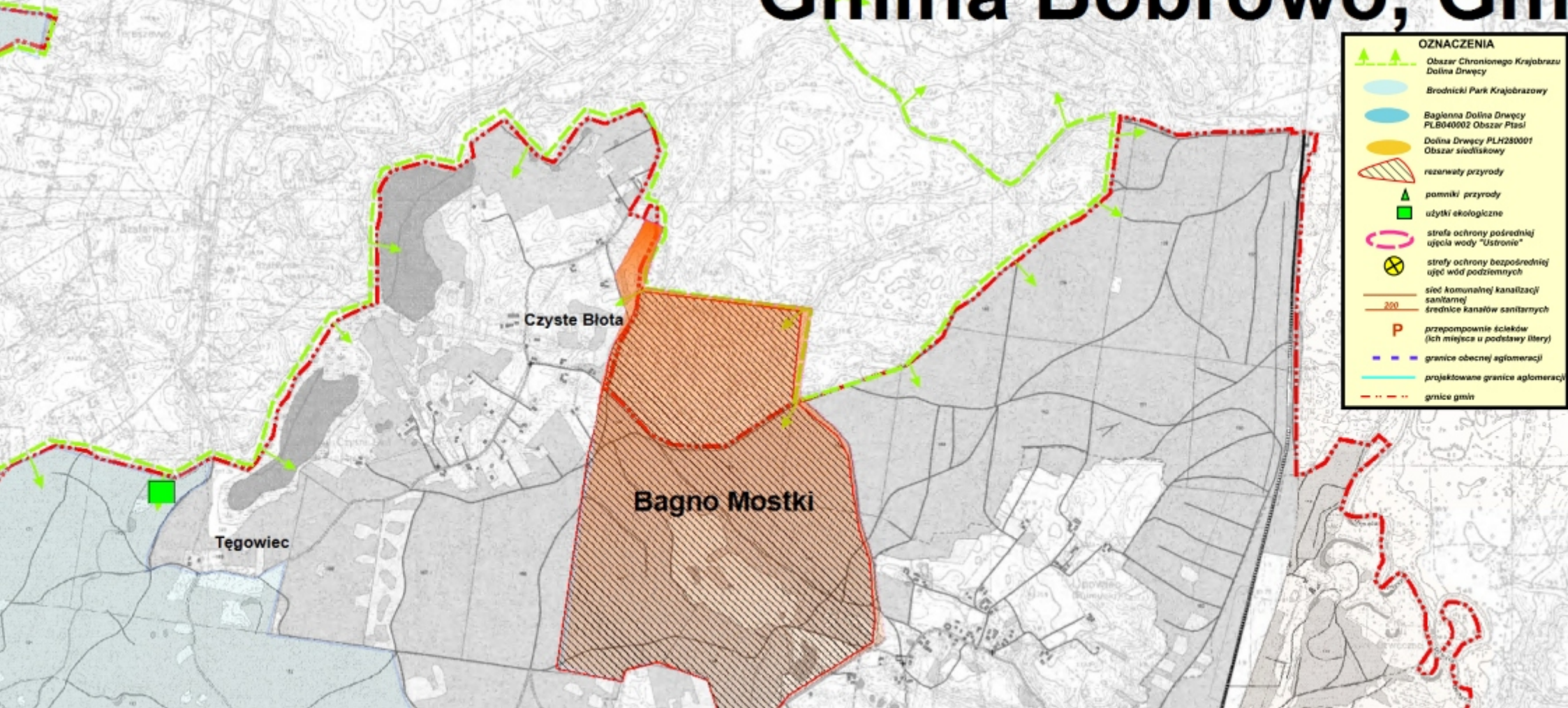
-  Obszar Chronionego Krajobrazu
Dolina Drwęcy
-  Brodnicki Park Krajobrazowy
-  Błagienna Dolina Drwęcy
PLB040002 Obszar Ptasi
-  Dolina Drwęcy PLH280001
Obszar siedliskowy
-  rezerwy przyrody
-  pomniki przyrody
-  użytki ekologiczne
-  strefa ochrony pośredniej
ujęcia wody "Ustronie"
-  strefy ochrony bezpośredniej
ujęć wód podziemnych
-  sieć komunalnej kanalizacji
sanitarnej
-  200
średnice kanałów sanitarnych
-  P
przepompownie ścieków
(ich miejsca u podstawy litery)
-  granice obecnej aglomeracji
-  projektowane granice aglomeracji
-  granice gmin



AGLOMERACJA BRODNICA

Miasto Brodnica, Gmina Brodnica

Gmina Bobrowo, Gmina Bobrowo



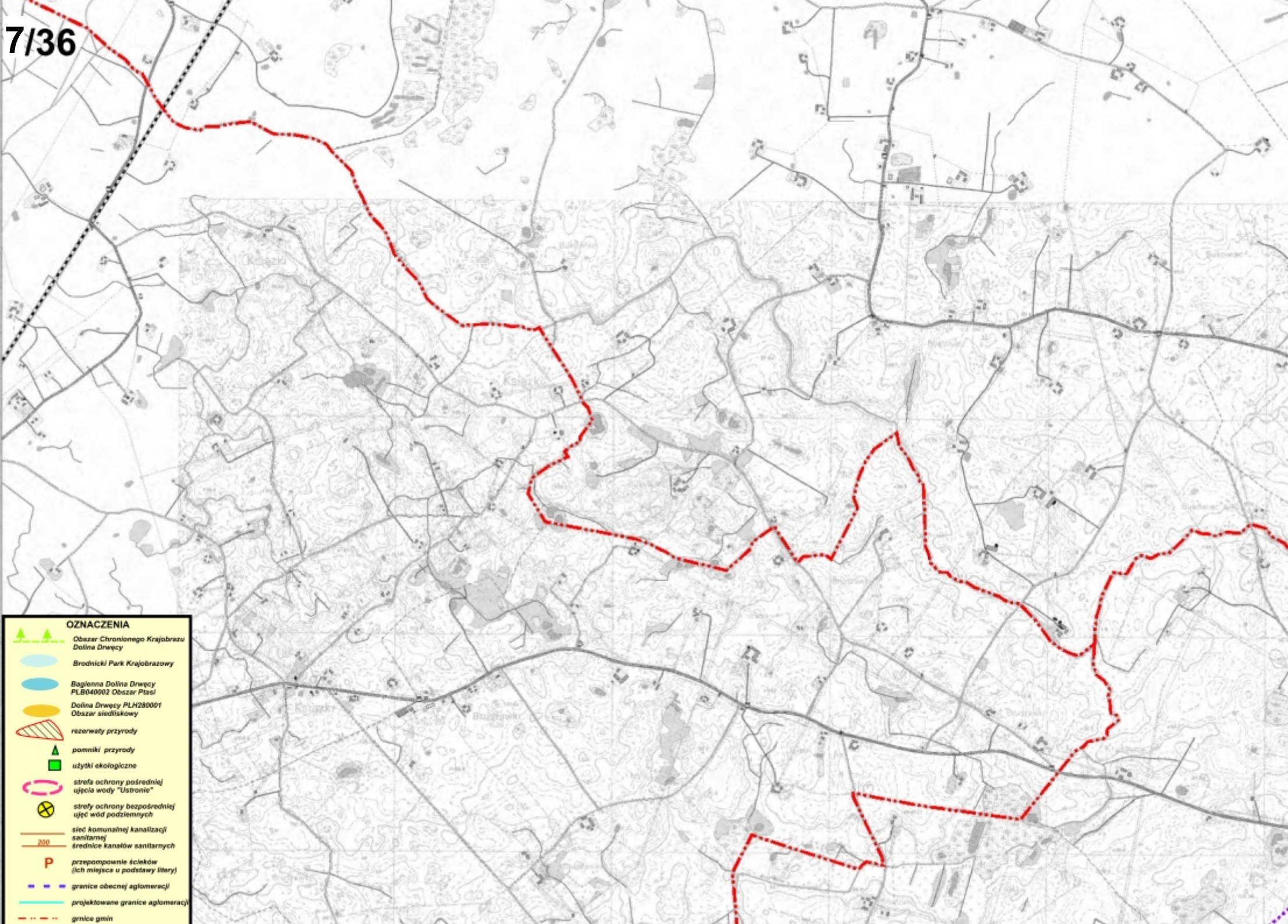
NICA (ZMIANA) na Brodnica, ina Zbiczno,



wykonana na mapie topograficznej
w skali 1:10000

| OZNACZENIA | |
|------------|--|
| | Obszar Chronionego Krajobrazu Dolina Drwicy |
| | Brodnicki Park Krajobrazowy |
| | Bagienska Dolina Drwicy PLB040002 Obszar Ptasi |
| | Dolina Drwicy PLH200001 Obszar siedliskowy |
| | rezerваты przyrody |
| | pomniki przyrody |
| | użytki ekologiczne |
| | strefa ochrony pośredniej ujęcia wody "Ustronie" |
| | strefy ochrony bezpośredniej ujęć wód podziemnych |
| | ściek komunalnej kanalizacji sanitarnej |
| | średnice kanałów sanitarnych |
| | przepompownie ścieków (ich miejsca u podstawy litery) |
| | granice obecnej aglomeracji |
| | projektowane granice aglomeracji |
| | granice gmin |
















7/36

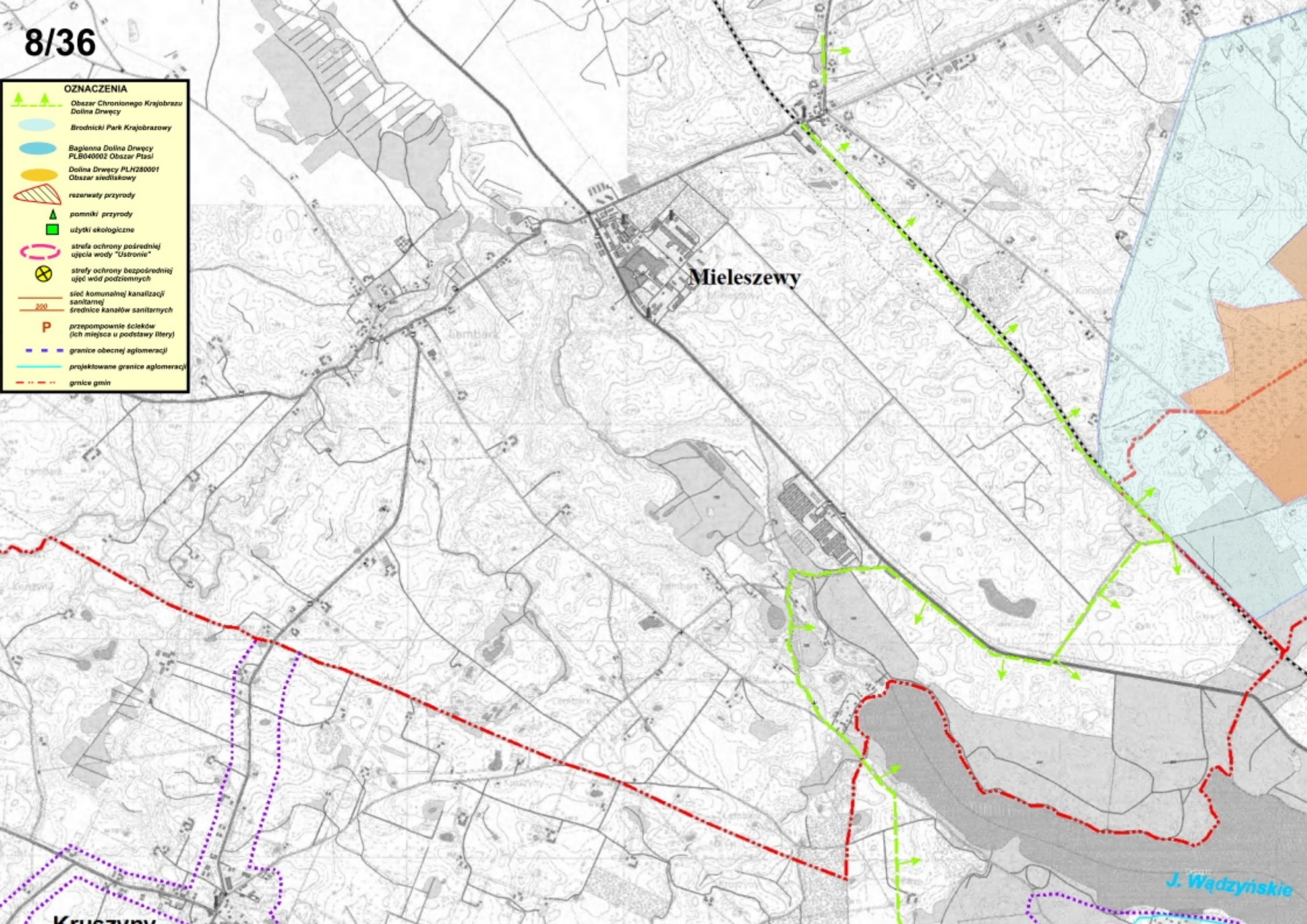


OZNACZENIA

- Obszar Chronionego Krajobrazu Dolina Drwicy
- Brodnicki Park Krajobrazowy
- Baglonna Dolina Drwicy PLB040002 Obszar Piasi
- Dolina Drwicy PLH280001 Obszar siedliskowy
- rezerwy przyrody
- pomniki przyrody
- użytki ekologiczne
- strefa ochrony pośredniej ujęcia wody "Ustronie"
- strefy ochrony bezpośredniej ujęć wód podziemnych
- sieć komunalnej kanalizacji sanitarnej
- średnice kanałów sanitarnych
- przepompownie ścieków (ich miejsca u podstawy litery)
- granice obecnej aglomeracji
- projektowane granice aglomeracji
- granice gmin

OZNACZENIA

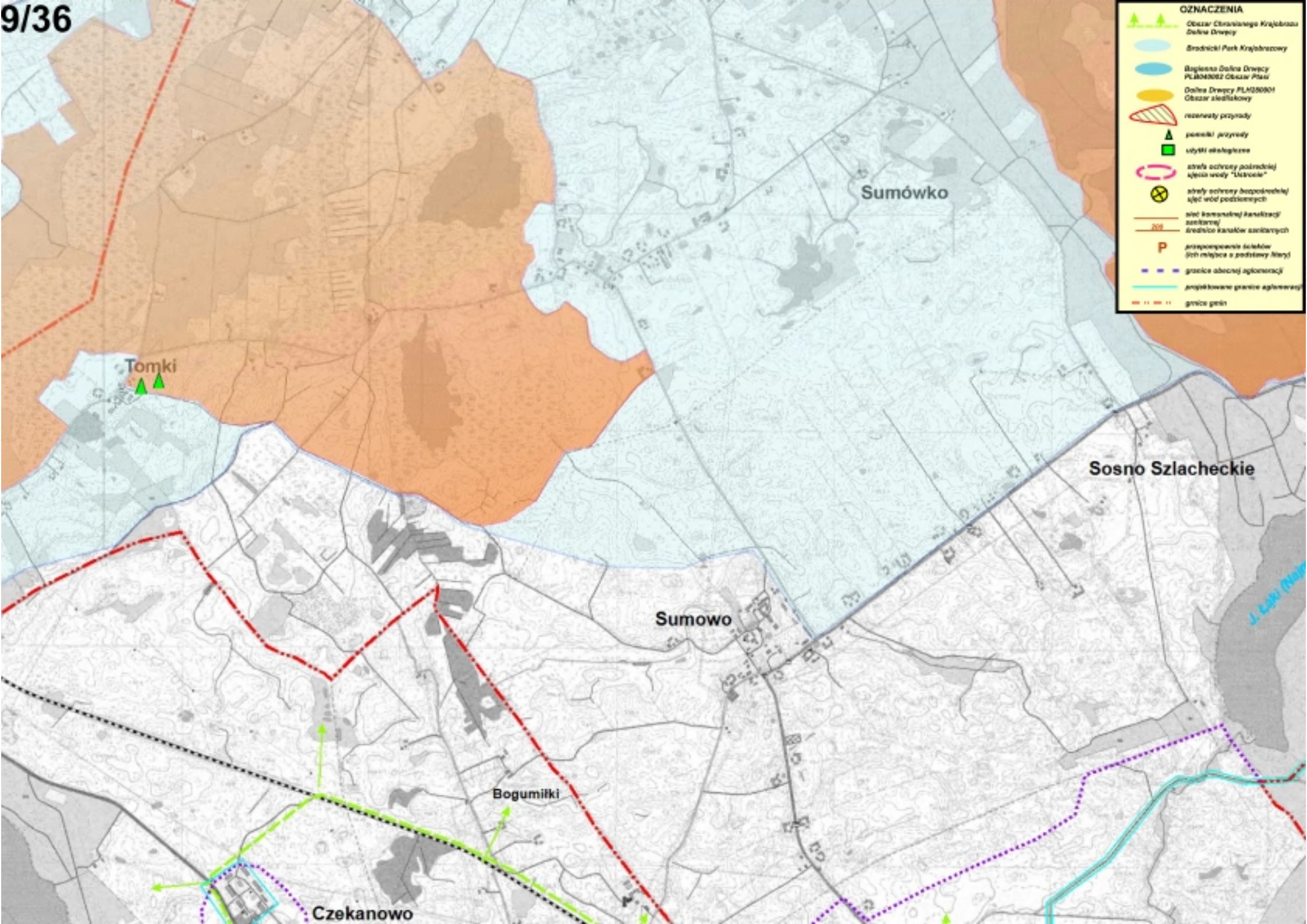
-  Obszar Chronionego Krajobrazu
Dolina Drwicy
-  Brodnicki Park Krajobrazowy
-  Bagienna Dolina Drwicy
PLB040002 Obszar Ptasł
-  Dolina Drwicy PLH280001
Obszar siedliskowy
-  rezerwy przyrody
-  pomniki przyrody
-  użytki ekologiczne
-  strefa ochrony pośredniej
ujęcia wody "Ustronie"
-  strefy ochrony bezpośredniej
ujęć wód podziemnych
-  sieć komunalnej kanalizacji
sanitarnej
-  średnice kanałów sanitarnych
200
-  przepompownie ścieków
(ich miejsca u podstawy litery)
-  granice obecnej aglomeracji
-  projektowane granice aglomeracji
-  granice gmin

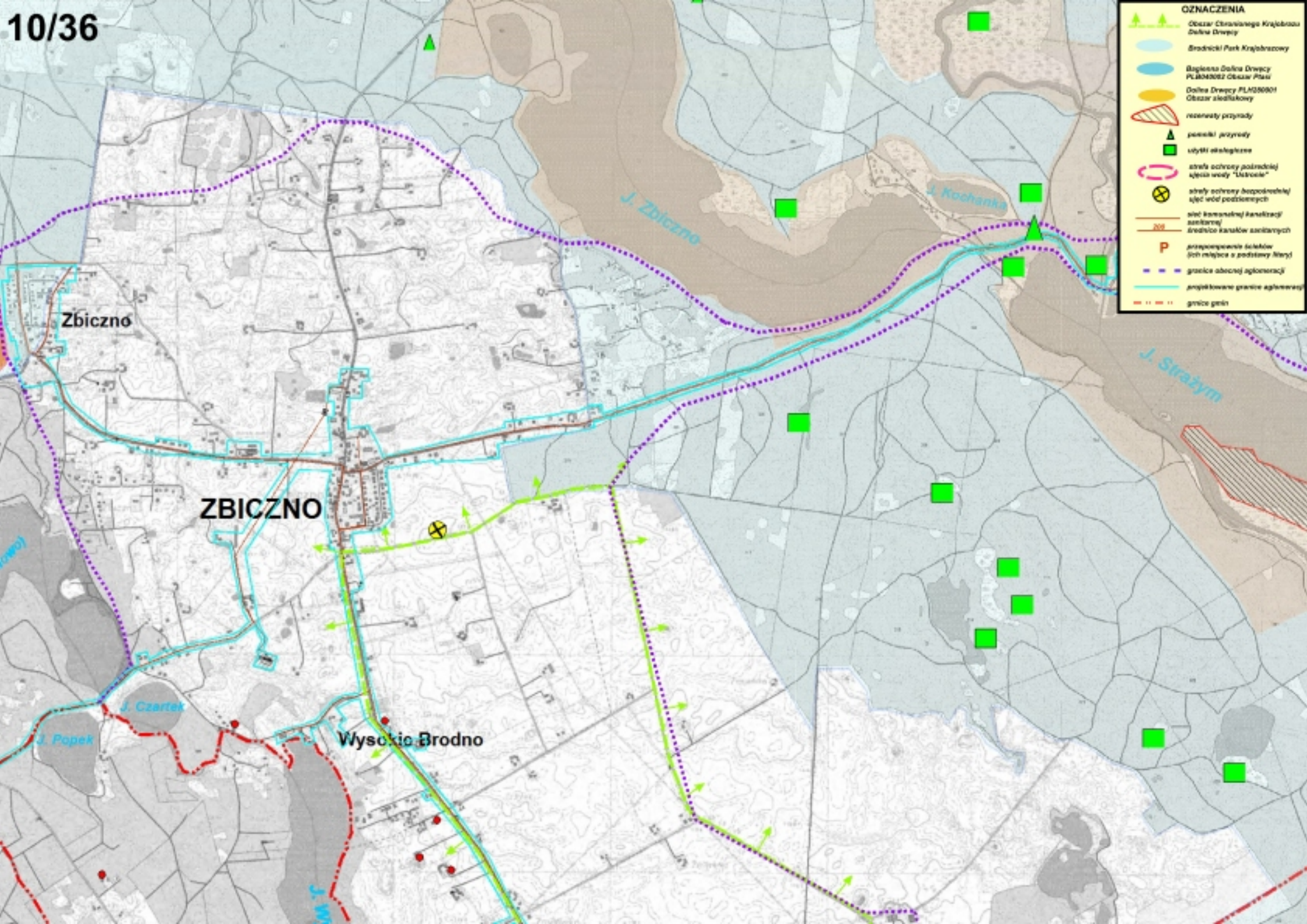


Mielezewy

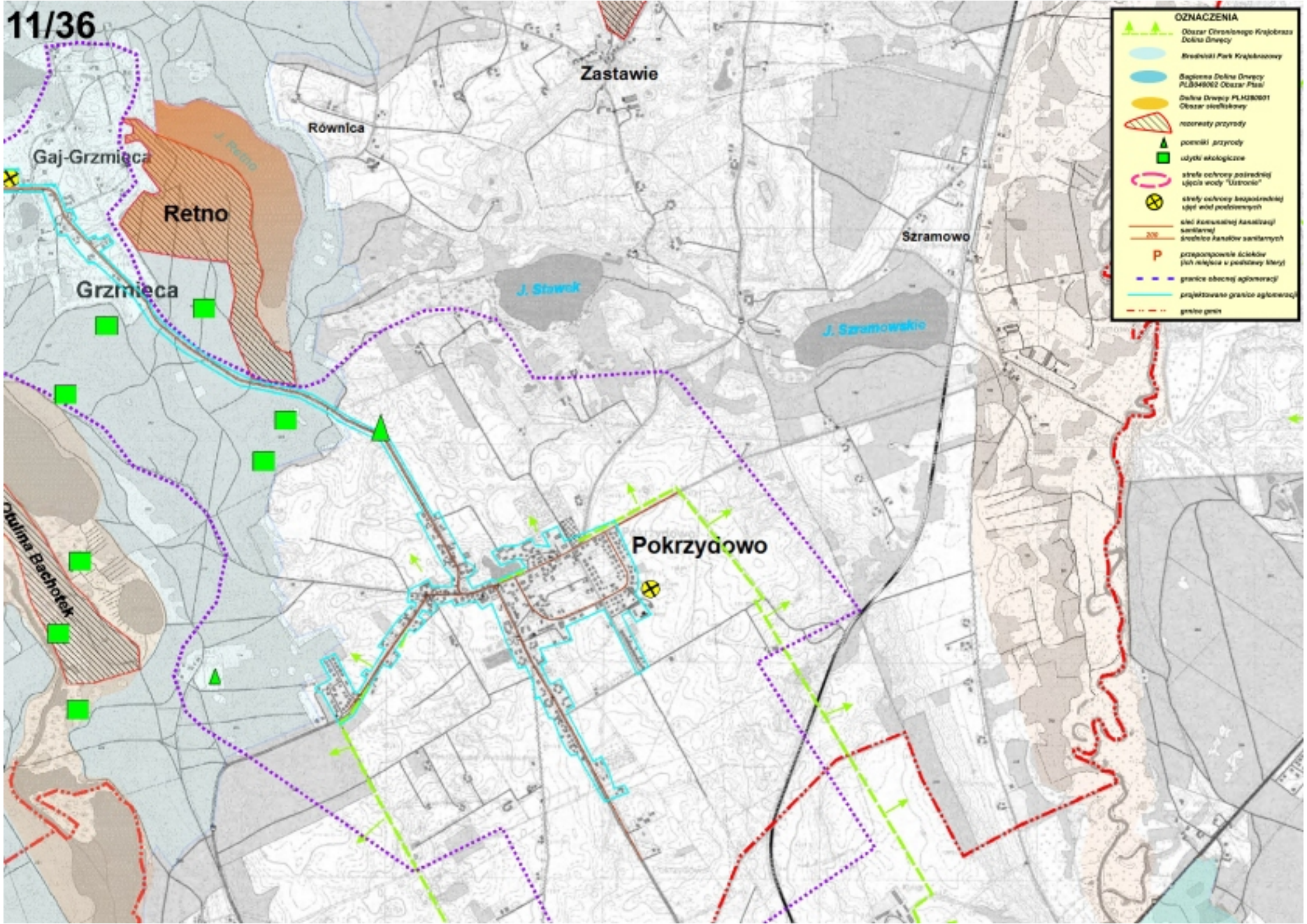
J. Wądrynskie

Kruszyny

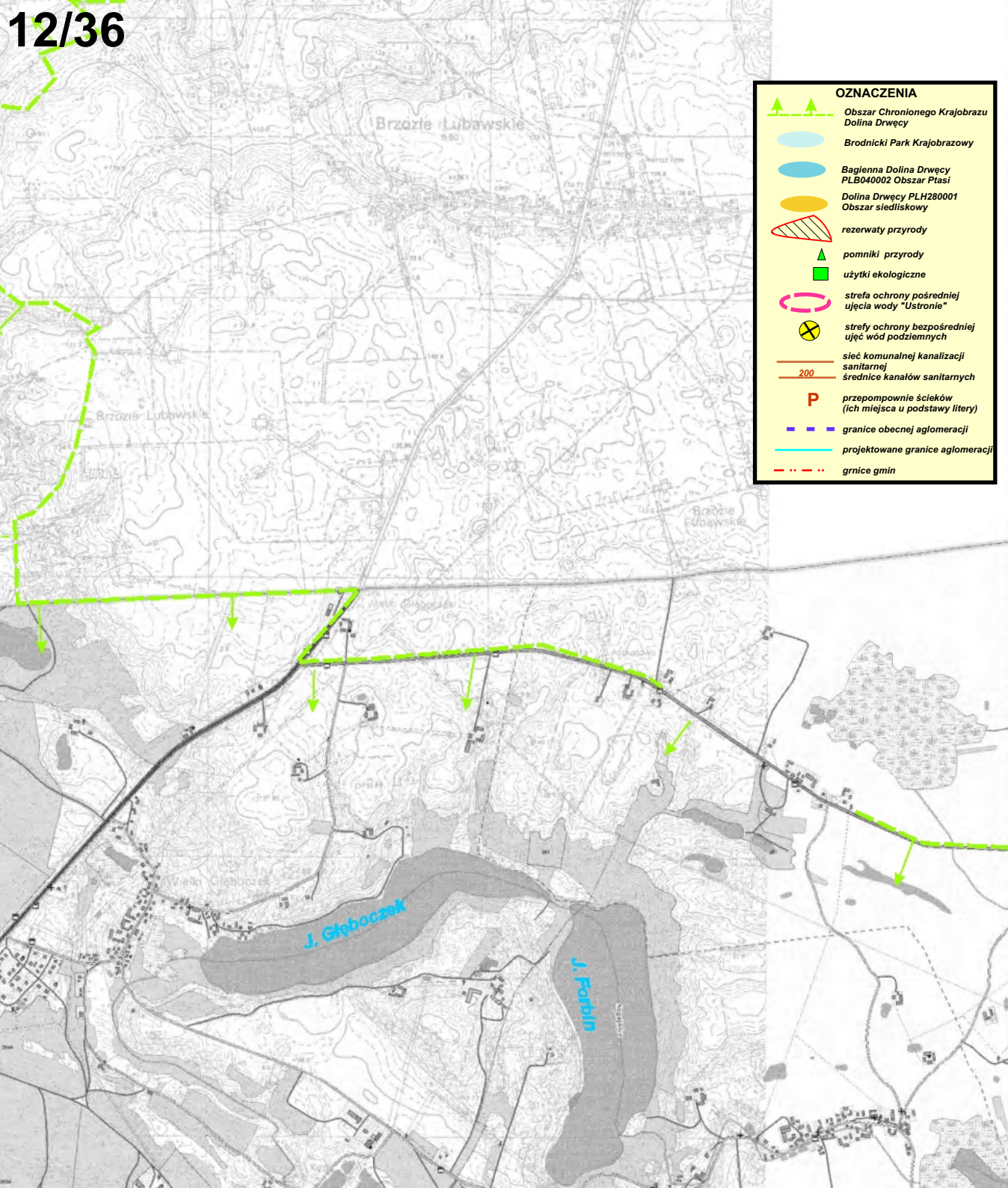




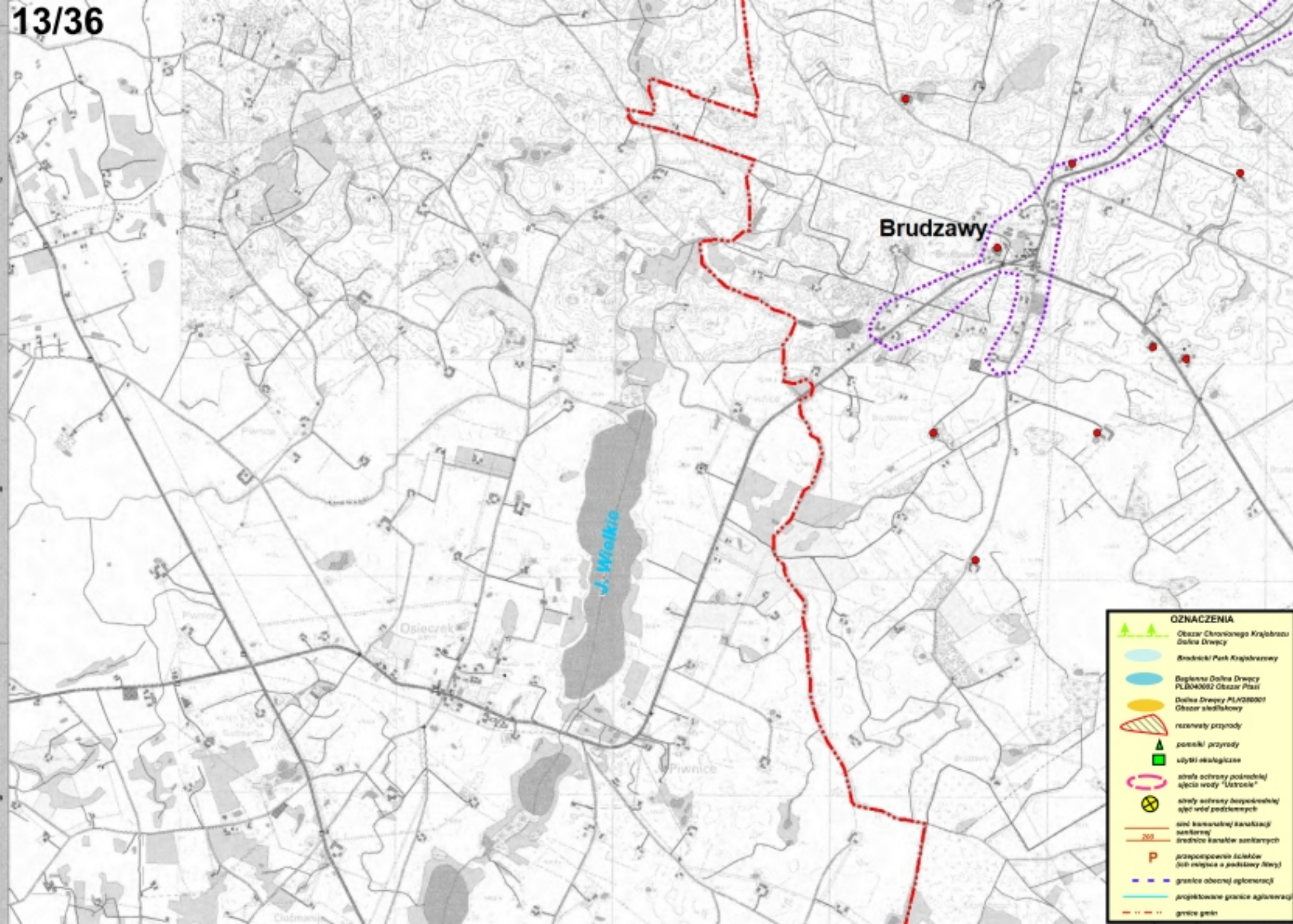
- OZNACZENIA**
- Obszar Chronionego Krajobrazu Dolina Drwicy
 - Brodnicki Park Krajobrazowy
 - Biogeniczna Dolina Drwicy PL8040002 Obszar Płaski
 - Dolina Drwicy PL1200001 Obszar siedliskowy
 - rezerwat przyrody
 - parki przyrody
 - użytki ekologiczne
 - strefa ochrony podziemnej sfery wody podziemnej "Lubieszka"
 - strefy ochrony bezpieczeństwa sfery wód podziemnych
 - sieć komunalnej kanalizacji sanitarnej
 - środkowe kanałów sanitarnych
 - przeprowadzenie ścieków (zob. miejsce a. podstawa litery)
 - granice obecnej aglomeracji
 - projektowane granice aglomeracji
 - granice gmin



| OZNACZENIA | |
|------------|--|
| | Obszar Chronionego Krajobrazu Dolina Drwicy |
| | Rezerwat Park Krajobrazowy |
| | Rezerwat Dolina Drwicy PLB048062 Obszar Flaki |
| | Dolina Drwicy PL0280601 Obszar szlachecki |
| | rezerwy przyrody |
| | pomniki przyrody |
| | użytki ekologiczne |
| | strefy ochrony pośredniej ujścia wody "Ustronie" |
| | strefy ochrony bezpośredniej ujścia wód powierzchniowych |
| | ścieżka komunalnej kanalizacji sanitarnej |
| | ścieżka kanalizacji sanitarnej |
| | przygotowanie ścieków (ich miejsce w planowanej sieci) |
| | granice obecnej aglomeracji |
| | projektowane granice aglomeracji |
| | granice gmin |



| OZNACZENIA | |
|------------|--|
| | Obszar Chronionego Krajobrazu Dolina Drwęcy |
| | Brodnicki Park Krajobrazowy |
| | Bagienna Dolina Drwęcy PLB040002 Obszar Ptasi |
| | Dolina Drwęcy PLH280001 Obszar siedliskowy |
| | rezerwat przyrody |
| | pomniki przyrody |
| | użytki ekologiczne |
| | strefa ochrony pośredniej ujęcia wody "Ustronie" |
| | strefy ochrony bezpośredniej ujęć wód podziemnych |
| | sieć komunalnej kanalizacji sanitarnej średnice kanałów sanitarnych 200 |
| | przepompownie ścieków (ich miejsca u podstawy litery) |
| | granice obecnej aglomeracji |
| | projektowane granice aglomeracji |
| | grnice gmin |



Brudzawy

J. Wielkie

Osieczek

Pawonice

| OZNACZENIA | |
|------------|---|
| | Obszar Chronionego Krajobrazu Dolina Drwicy |
| | Rezerwat Park Krajobrazowy |
| | Basenowa Dolina Drwicy |
| | Dolina Drwicy PL020001 |
| | Obszar siedliskowy |
| | rezerwat przyrody |
| | parki przyrody |
| | użytki ekologiczne |
| | strefa ochrony pośredniej ujścia wody "Ustronie" |
| | strefy ochrony bezpośredniej ujść wód podziemnych |
| | sieć kanalizacyjnej kanalizacji sanitarnej |
| | średnica kanałów sanitarnych |
| | przebiegowość ścieków (złoty napis = podziemny, czarny = nadziemny) |
| | granice obszarów aglomeracji |
| | projektowane granice aglomeracji |
| | granice gmin |

Kruszyny
14/36

Wądryń

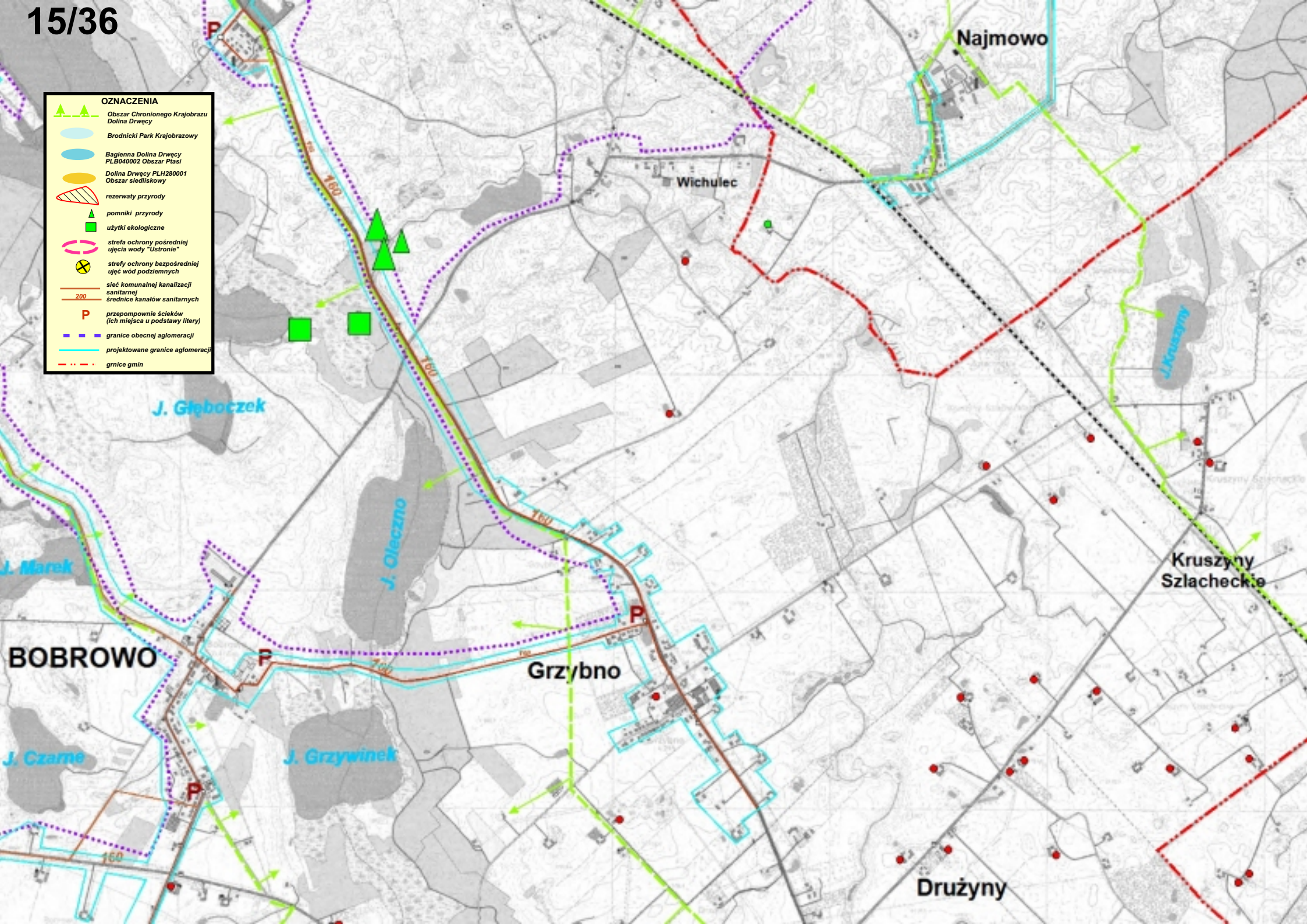
Dąbrówka

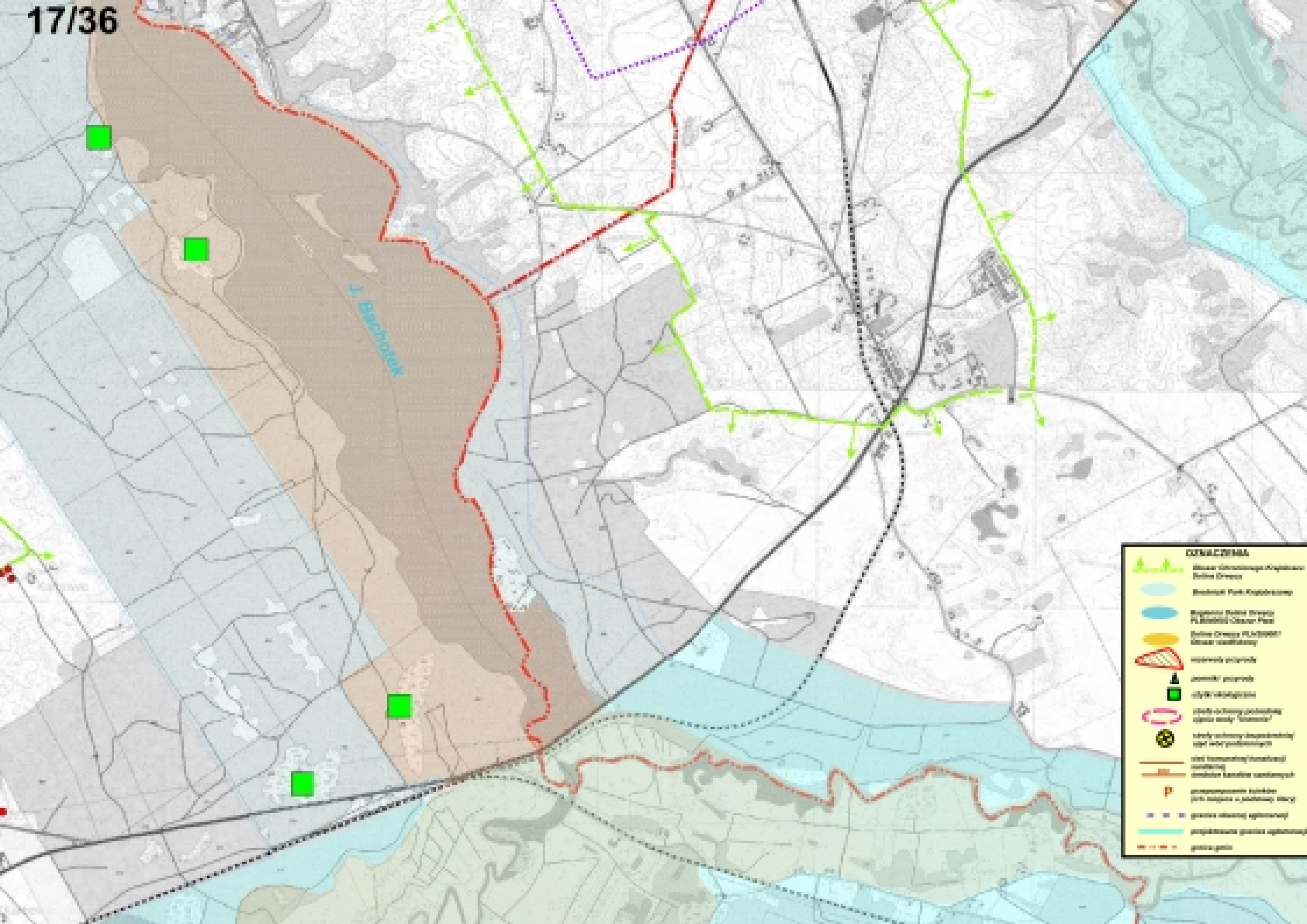
Zanikłobłoty

OZNACZENIA

- Obszar Chronionego Krajobrazu Dołina Drwęcy
- Brodnicki Park Krajobrazowy
- Bagna Dołina Drwęcy PLB040502 Obszar Piasi
- Dołina Drwęcy PLH280501 Obszar siedliskowy
- rezerwy przyrody
- pomniki przyrody
- użytki ekologiczne
- strefy ochrony pośredniej ujęcia wody "Ustronie"
- strefy ochrony bezpośredniej ujęć wód podziemnych
- sieć komunalnej kanalizacji sanitarnej
- średnice kanałów sanitarnych 200
- przepompownie ścieków (ich miejsca a podstawy litery)
- granice obecnej aglomeracji
- projektowane granice aglomeracji
- granice gmin

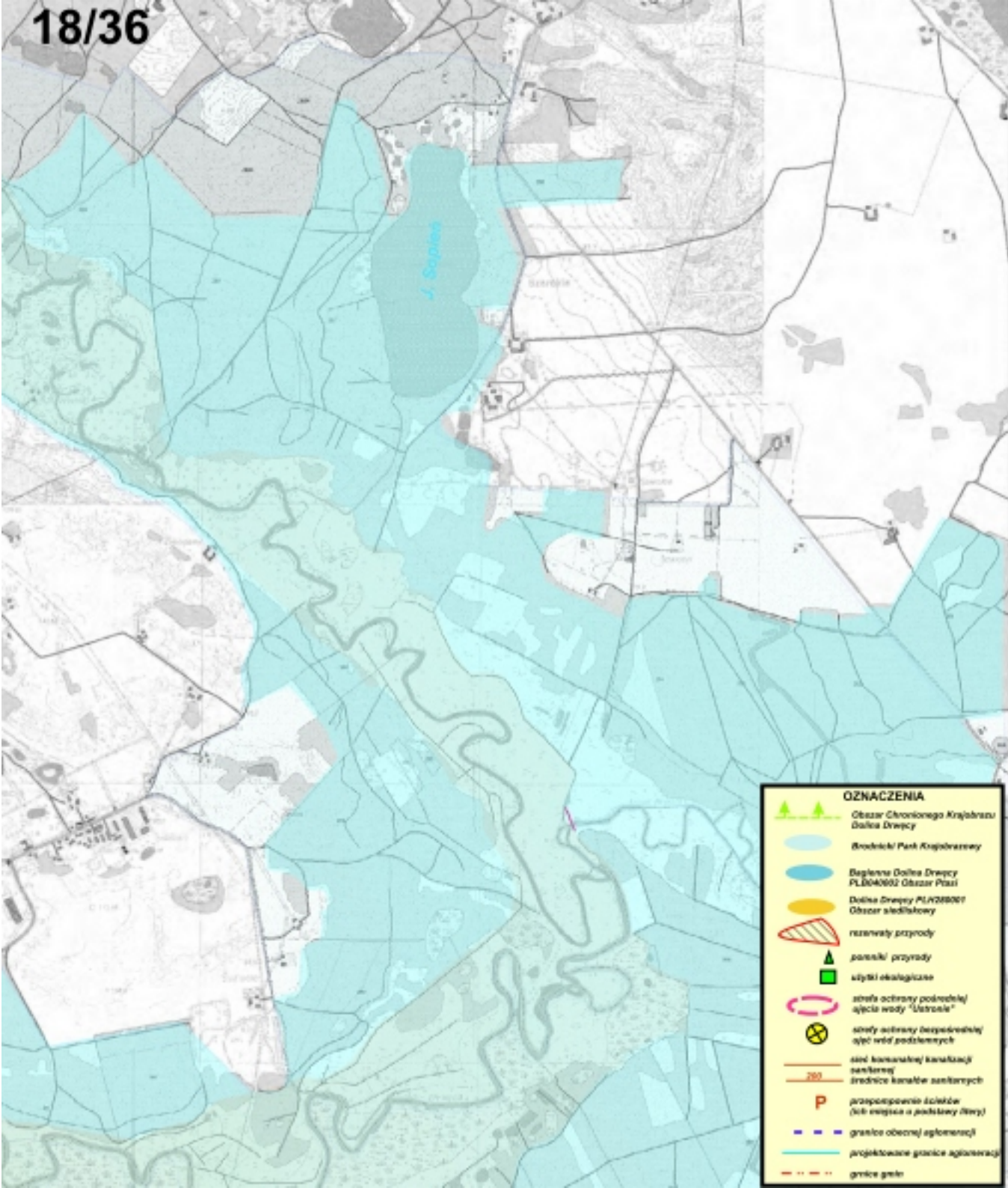
| OZNACZENIA | |
|--|--|
|  | Obszar Chronionego Krajobrazu Dolina Drwęcy |
|  | Brodnicki Park Krajobrazowy |
|  | Bagienna Dolina Drwęcy PLB040002 Obszar Ptasi |
|  | Dolina Drwęcy PLH280001 Obszar siedliskowy |
|  | rezerваты przyrody |
|  | pomniki przyrody |
|  | użytki ekologiczne |
|  | strefa ochrony pośredniej ujęcia wody "Ustronie" |
|  | strefy ochrony bezpośredniej ujęć wód podziemnych |
|  | sieć komunalnej kanalizacji sanitarnej |
|  | średnice kanałów sanitarnych 200 |
|  | przepompownie ścieków (ich miejsca u podstawy litery) |
|  | granice obecnej aglomeracji |
|  | projektowane granice aglomeracji |
|  | grnice gmin |


















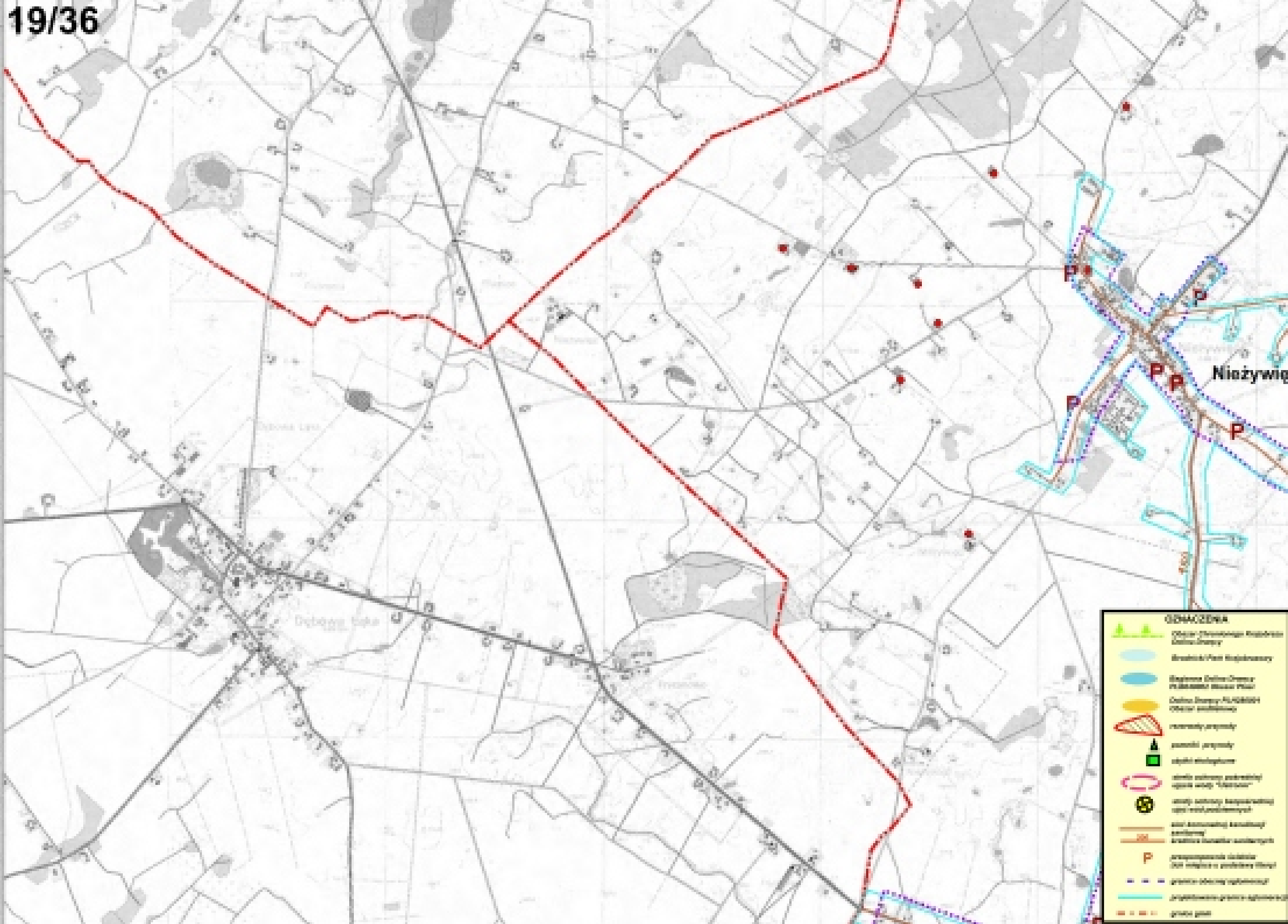
OTVACOVANIE

| | |
|--|--|
| | hlavná odvodňovacia sieť Bachova |
| | vedľajšia odvodňovacia sieť Bachova |
| | odvodňovacia sieť Bachova |
| | obmedzené územie |
| | objekt |
| | oblasť záujmu štátnej správy |
| | oblasť záujmu štátnej správy |
| | oblasť záujmu štátnej správy |
| | oblasť záujmu štátnej správy |
| | oblasť záujmu štátnej správy |
| | oblasť záujmu štátnej správy |
| | oblasť záujmu štátnej správy |



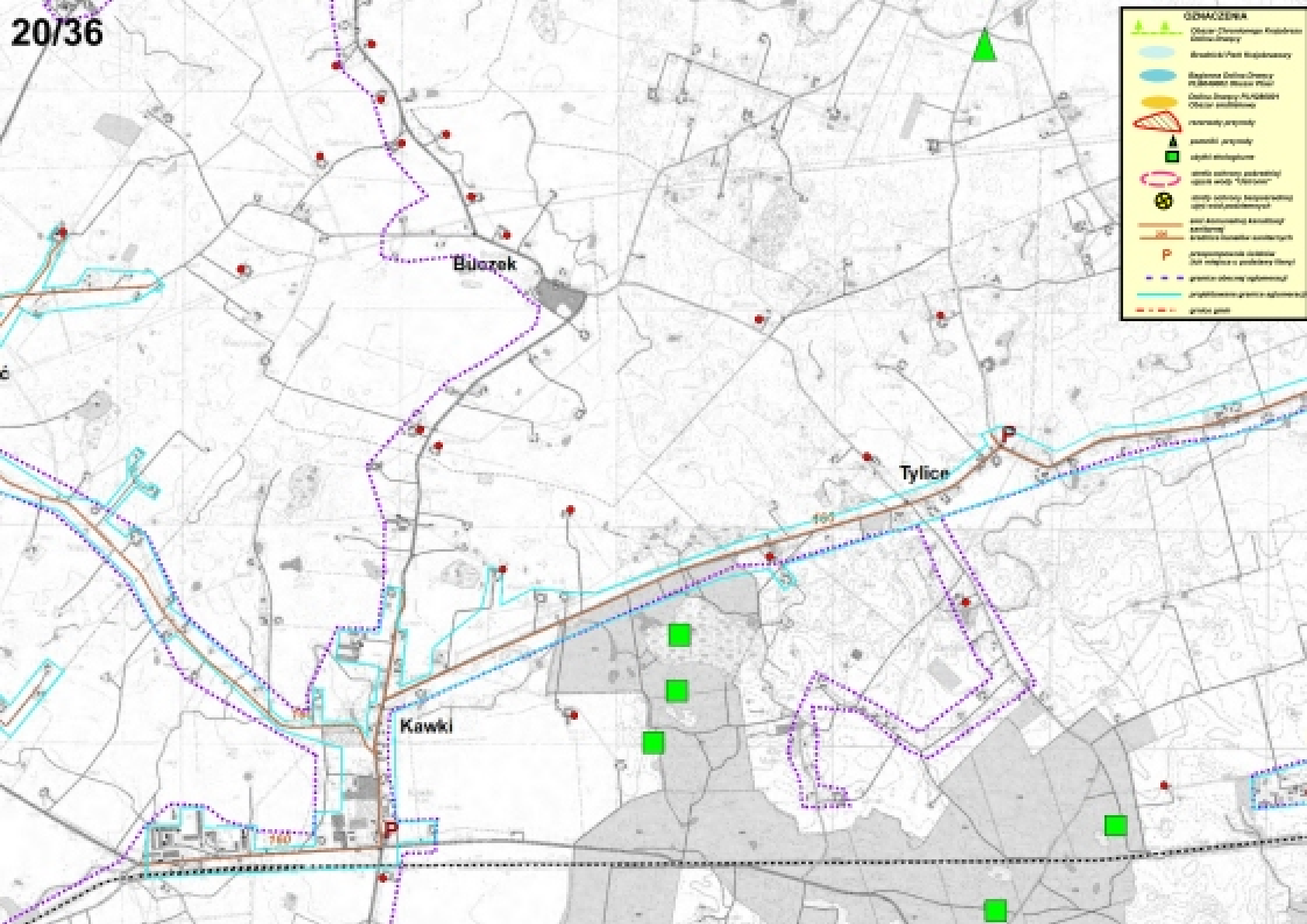
OZNACZENIA

-  Obszar Chronionego Krajobrazu/
Dolina Drwicy
-  Brodzicki Park Krajobrazowy
-  Biegłenna Dolina Drwicy
PLD04002 Obszar Ptasi
-  Dolina Drwicy PLN28007
Obszar siedliskowy
-  rezerwy przyrody
-  parki przyrody
-  użytki ekologiczne
-  strefa ochrony podziemnej
ujęcia wody "Ustronie"
-  strefy ochrony bezpośredniej
ujęć wód podziemnych
-  sieć komunalnej kanalizacji
sanitarnej
-  średnice kanałów sanitarnych
200
-  przepompownie ścieków
(ich wejścia i podziemny zbiórnik)
-  granice obecnej aglomeracji
- projektowane granice aglomeracji
- granice gmin



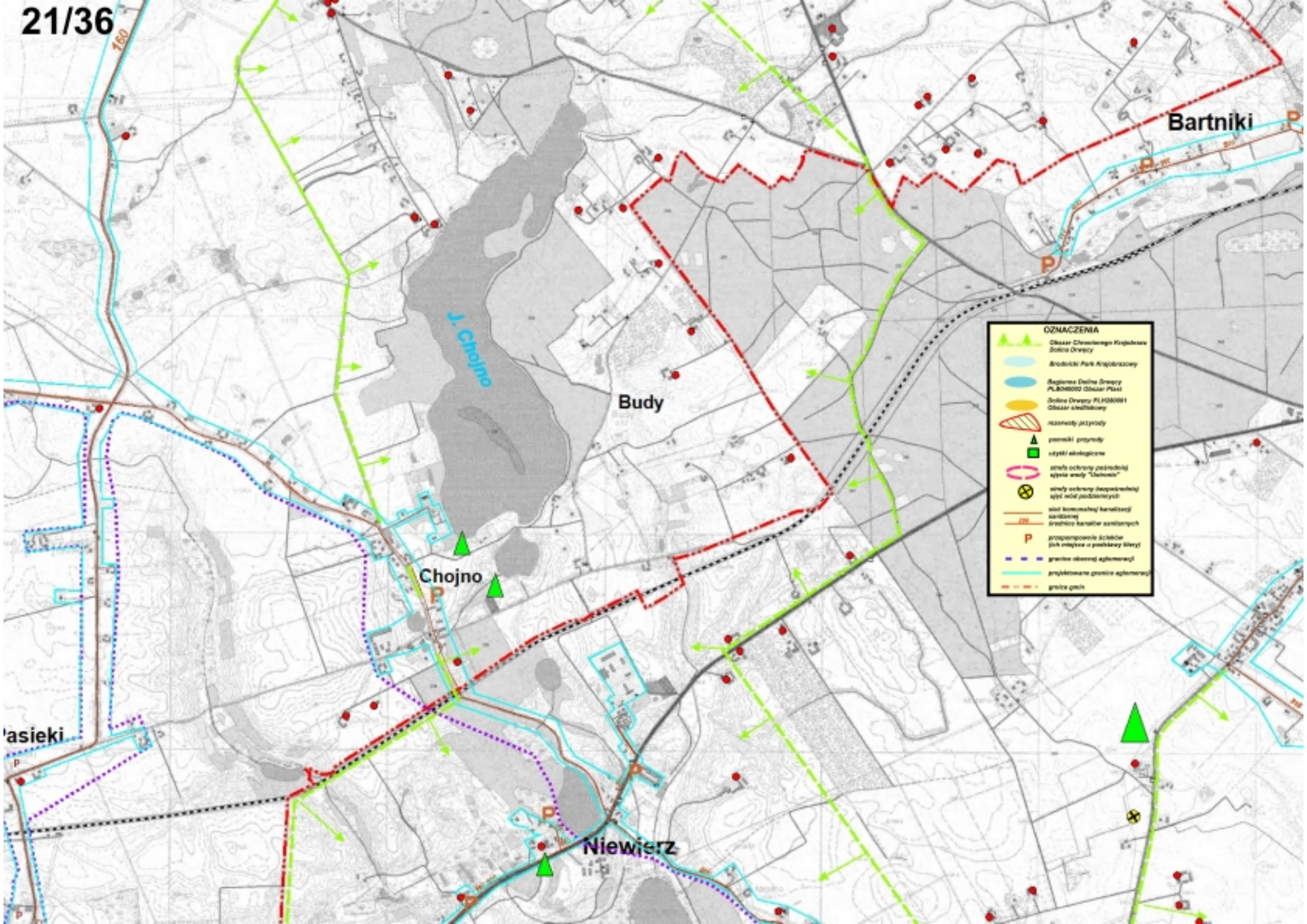
ODRACZKA

| | |
|--|--|
| | Obszar chronionego krajobrazu Ochrona krajobrazu |
| | Obszar planu zagospodarowania przestrzennego |
| | Obszar planu zagospodarowania przestrzennego Obszar planu zagospodarowania przestrzennego |
| | Obszar planu zagospodarowania przestrzennego Obszar planu zagospodarowania przestrzennego |
| | tereny planu zagospodarowania przestrzennego |
| | składowiska odpadów |
| | składowiska odpadów |
| | składowiska odpadów składowiska odpadów |
| | składowiska odpadów składowiska odpadów |
| | linia graniczna nieruchomości linia graniczna nieruchomości |
| | linia graniczna nieruchomości linia graniczna nieruchomości |
| | plan zagospodarowania przestrzennego plan zagospodarowania przestrzennego |
| | plan zagospodarowania przestrzennego plan zagospodarowania przestrzennego |
| | plan zagospodarowania przestrzennego plan zagospodarowania przestrzennego |
| | plan zagospodarowania przestrzennego plan zagospodarowania przestrzennego |

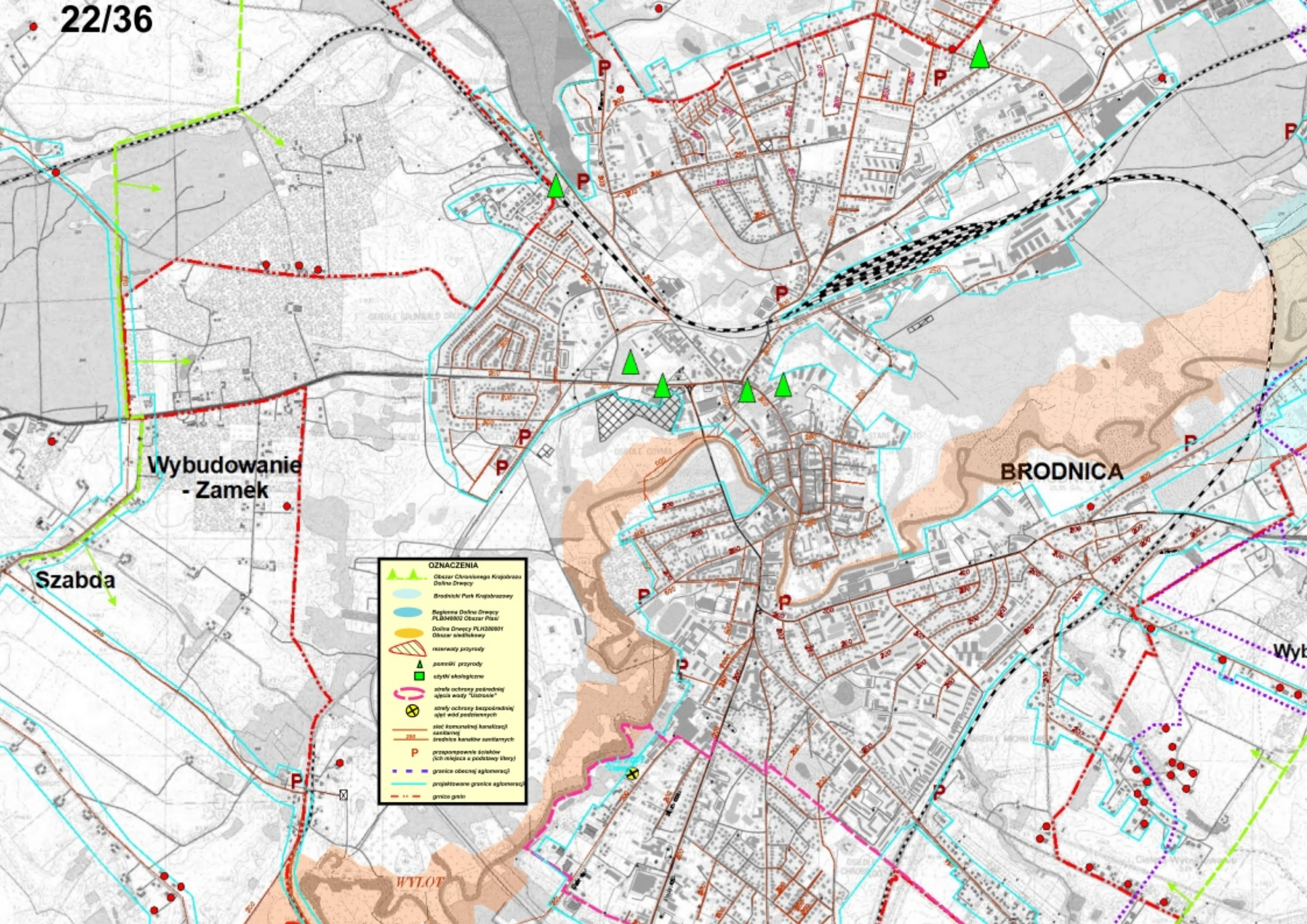


LEGENDA

- Obiekt chronionego krajobrazu (Obszar chroniony)
- Granica/Plan miejscowości
- Granice Obszaru Ochrony Środowiska (Obszar Ochrony Środowiska)
- Obszar chroniony (Obszar Ochrony Środowiska)
- własność państwa
- punkt wysokości
- punkt wysokości
- punkt wysokości (wskazanie punktu wysokości "Wskazanie")
- punkt wysokości (wskazanie punktu wysokości "Wskazanie")
- linia graniczna (linia graniczna)
- linia graniczna (linia graniczna)
- punkt wysokości (punkt wysokości)
- granice obszarów (granice obszarów)
- granice obszarów (granice obszarów)
- granice (granice)



| OZNACZENIA | |
|------------|---|
| | Obszar Chronionego Krajobrazu Dolina Drwicy |
| | Brodzki Park Krajoznawczy |
| | Rezerwa Dolina Drwicy PL.808002 Obszar Płaski |
| | Dolina Drwicy PL.808001 Obszar siedliskowy |
| | rozemnioty przyrody |
| | pomniki przyrody |
| | użytki ekologiczne |
| | strefy ochrony pośredniej strefa strefy "Ustronie" |
| | strefy ochrony bezpośredniej strefa strefy "Ustronie" |
| | strefa ochronnej kanalizacji sanitarnej |
| | strefa ochronnej kanalizacji sanitarnej |
| | przebieg powłoki ściekowej jakką sieć lub postawiony linij |
| | granice obszarów aglomeracji |
| | przebieg powłoki powłoki aglomeracji |
| | granicę pól |







Wybudowanie
- Zamek

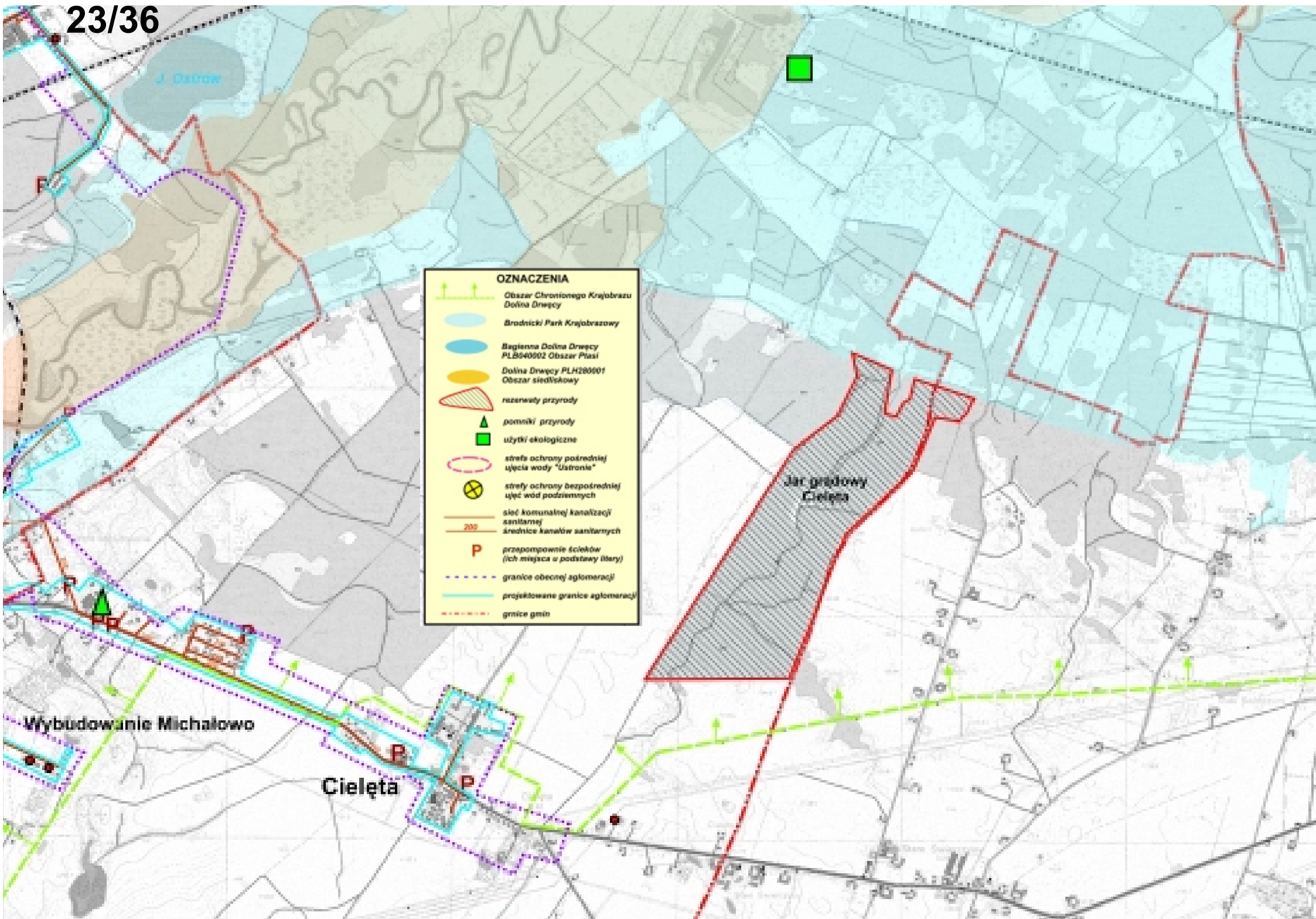
Szabda

BRODNICA

OZNACZENIA

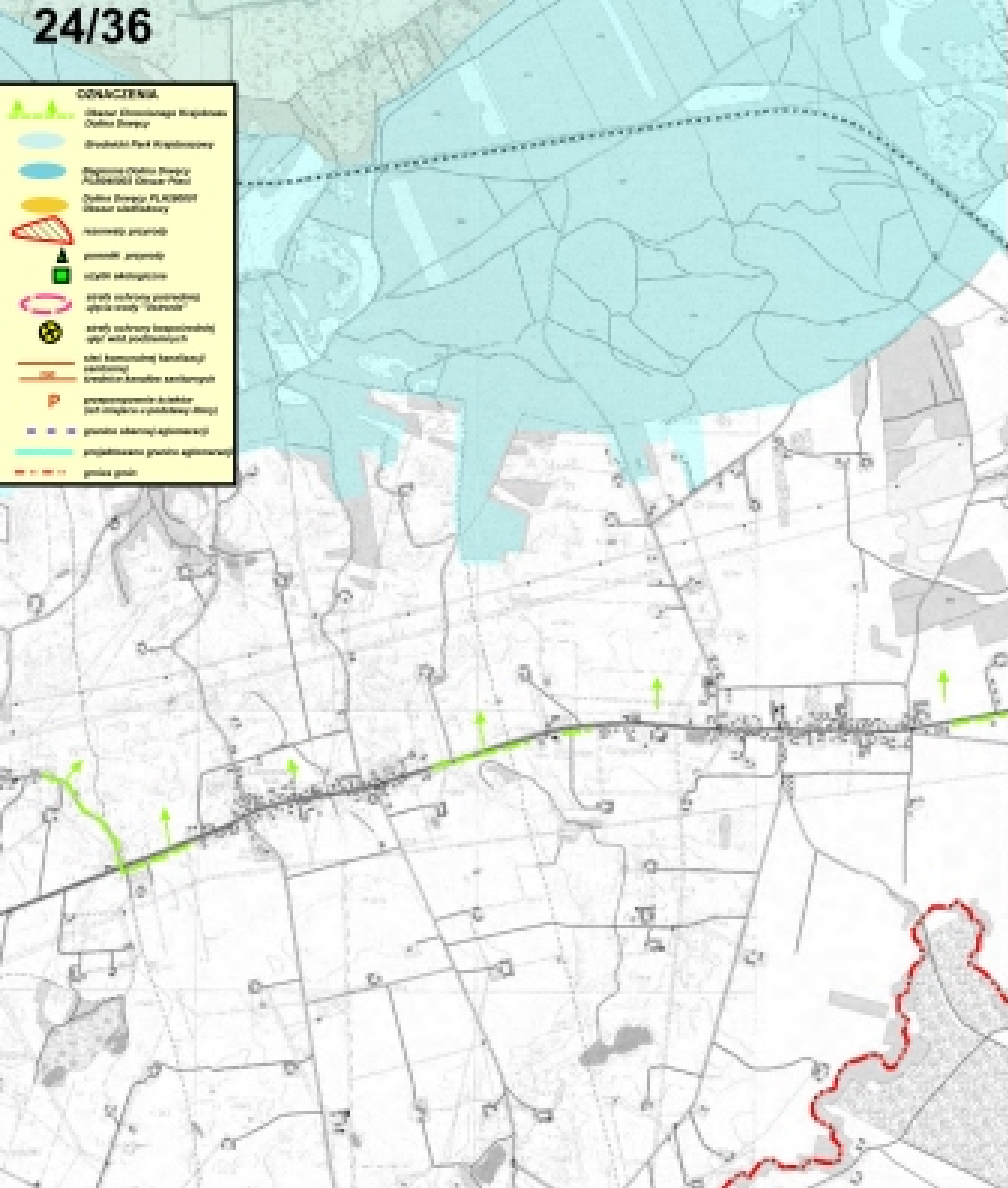
-  Obszar Chronionego Krajobrazu Dolna Drwica
-  Brodnicki Park Krajobrazowy
-  Rezerwa Dolna Drwica PL.000002 Obszar Planu
-  Dolna Drwica PL.020001 Obszar wiejski
-  rezerwa przyrody
-  pomniki przyrody
-  styki ekologiczne
-  strefy ochrony pośredniej ujęcia wody "Liszczak"
-  strefy ochrony bezpośredniej ujęć wód podziemnych
-  sieć kanalizacyjnej kanalizacji sanitarnej
-  średnice kanałów sanitarnych
-  przepompownie ścieków (ich należąca a podstawa strefy)
-  granice obecnej aglomeracji
-  projektowane granice aglomeracji
-  granice gmin

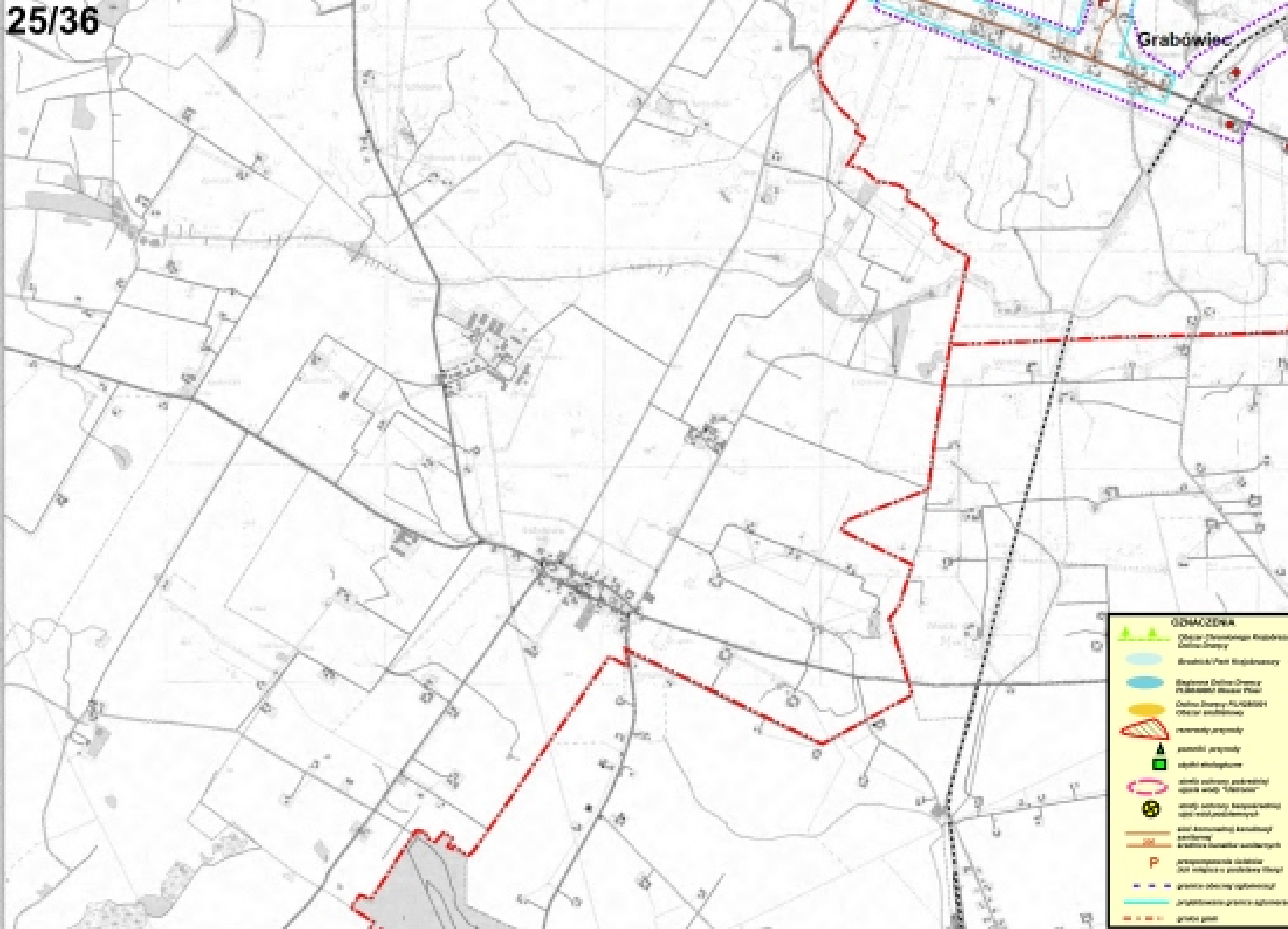
WYLOT



LEGENDA

- Obszar chronionego krajobrazu Dolna Barycz
- Obszar Part Wypoczynkowej
- Rezerwa Part Wypoczynkowej
- Dolina Baryczy - PŁAKOWICE Obszar laboratoryjny
- terenowo chronione
- pomnik przyrody
- obiekt sakralny
- obszar ochrony krajobrazowej typu "wzrost"
- obszar ochrony krajobrazowej typu "wzrost podziemny"
- szlak komunikacyjny karłowaty (niezestawiony)
- szlak komunikacyjny karłowaty (zestawiony)
- oznaczenie obiektu (niezestawiony i zestawiony)
- granice obszarów aglomeracji
- projektowane granice aglomeracji
- granice gmin

















| ODMOCENIA | |
|-----------|---|
| | obrazek przedstawia drzewo Odmocnienie |
| | obrazek przedstawia Odmocnienie |
| | obrazek przedstawia Odmocnienie |
| | obrazek przedstawia Odmocnienie |
| | obrazek przedstawia Odmocnienie |
| | obrazek przedstawia Odmocnienie |
| | obrazek przedstawia Odmocnienie |
| | obrazek przedstawia Odmocnienie |
| | obrazek przedstawia Odmocnienie |
| | obrazek przedstawia Odmocnienie |
| | obrazek przedstawia Odmocnienie |
| | obrazek przedstawia Odmocnienie |
| | obrazek przedstawia Odmocnienie |
| | obrazek przedstawia Odmocnienie |
| | obrazek przedstawia Odmocnienie |

26/36

Czartówiec

Wymokle

Słorzew

| OZNACZENIA | |
|---|--|
|  | Obszar Chronionego Krajobrazu Dolina Drwicy |
|  | Brodzicki Park Krajobrazowy |
|  | Bagienka Dolina Drwicy PLD040602 Obszar Pazi |
|  | Dolina Drwicy PLD028007 Obszar siedliskowy |
|  | rezerwat przyrody |
|  | parki przyrody |
|  | skłoty ekologiczne |
|  | strefa ochronny podwódek i ujścia wody "Ustronie" |
|  | strefy ochrony bezwydrowisk i/o wód podziemnych |
|  | sieć kanalizacyjnej kanalizacji sanitarnej |
|  | średnica kanałów sanitarnych |
|  | przebiegowość ścieku (skł. wjeżdża i podziemny filary) |
| | granice obecnej aglomeracji |
| | projektowane granice aglomeracji |
| | granice gmin |

27/36

Malki

Mszano

Florencja

LEGENDA

-  linie graniczne terenów rolniczych
-  linie graniczne terenów leśnych
-  linie graniczne terenów wodnych
-  linie graniczne terenów zielonych
-  tereny chronione
-  punkty pomiarowe
-  punkty pomiarowe w obszarach chronionych
-  punkty pomiarowe w obszarach chronionych (nieaktualne)
-  linie graniczne terenów rolniczych (nieaktualne)
-  linie graniczne terenów rolniczych (aktualne)
-  punkty pomiarowe
-  linie graniczne terenów rolniczych (nieaktualne)
-  linie graniczne terenów rolniczych (aktualne)

OCZYSZCZALNIA ŚCIEKÓW
BRODNICA

Podgórz

Tarnówko

Moczadła

Moczadła

Gorczenica

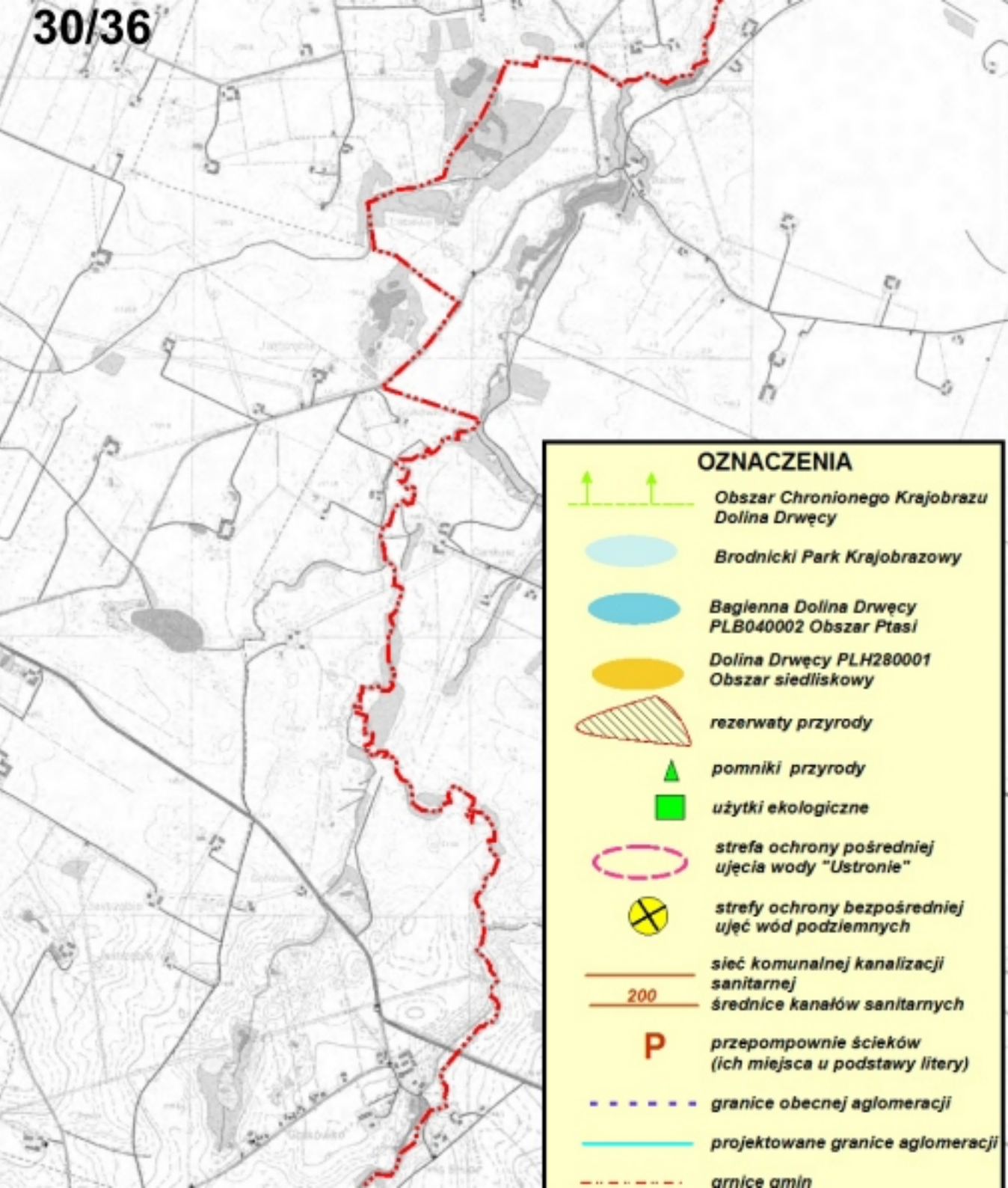
Kominy

| OZNACZENIA | |
|------------|--|
| | Obszar Chronionego Krajobrazu Dolna Drwica |
| | Brodnica Park Krajobrazowy |
| | Rezerwa Dolna Drwica |
| | Dolna Drwica PLAN 2000/01 Obszar siedliskowy |
| | rezerwa przyrody |
| | penetralia przyrody |
| | użytki ekologiczne |
| | strefa ochronna podrodzaju ujścia wody "Ustronie" |
| | strefa ochronna bezpodrodzajowej ujścia wód podziemnych |
| | sieć kanalizacyjnej kanalizacji sanitarnej |
| | średnice kanałów sanitarnych |
| | przebieg powłoki ściekowej (lub ewakuacja podziemnej ścieki) |
| | granice obszarnej aglomeracji |
| | projektowane granice aglomeracji |
| | granice gmin |



czuka

| OZNACZENIA | |
|------------|--|
| | Obszar Chronionego Krajobrazu Dolina Drwicy |
| | Brodzki Park Krajobrazowy |
| | Rezerwa Dolina Drwicy PLB04002 Obszar Piasz |
| | Dolina Drwicy PLN20007 Obszar siedliskowy |
| | rezerwa przyrody |
| | poziomki przyrody |
| | użytki ekologiczne |
| | strefa ochrony podrodzajnej ujścia wody "Ustronie" |
| | strefy ochrony bezspodłaznej ujść wód podziemnych |
| | sieć kanalizacyjnej kanalizacji sanitarnej |
| | średnice kanałów sanitarnych |
| | przebieg przewidywany iścieków (lub ewentualna podstawa śmy) |
| | granice obecnej aglomeracji |
| | projektowane granice aglomeracji |
| | granice gmin |




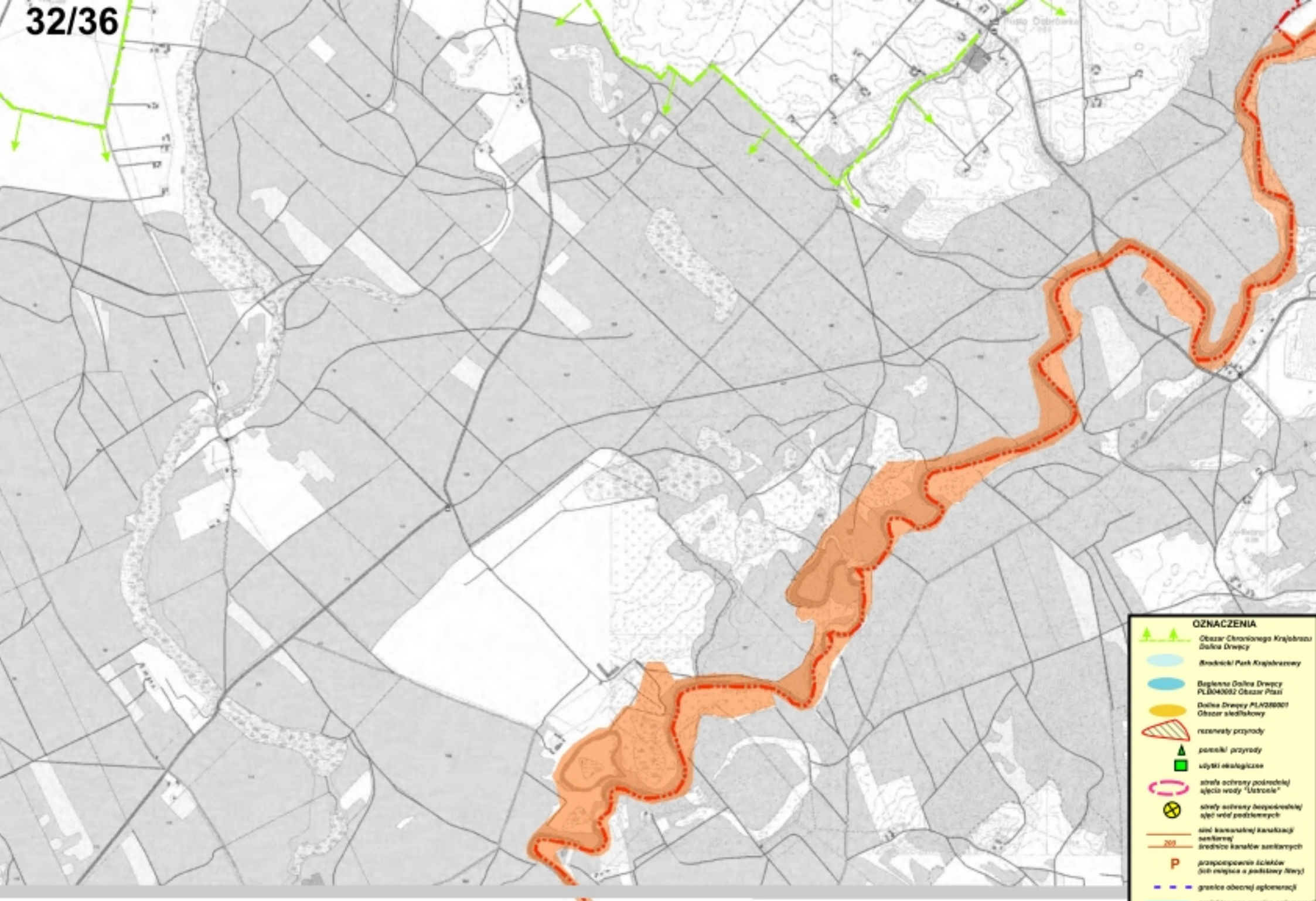
OZNACZENIA

- 
 Obszar Chronionego Krajobrazu
Dolina Drwęcy
- 
 Brodnicki Park Krajobrazowy
- 
 Bagienna Dolina Drwęcy
PLB040002 Obszar Ptasi
- 
 Dolina Drwęcy PLH280001
Obszar siedliskowy
- 
 rezerваты przyrody
- 
 pomniki przyrody
- 
 użytki ekologiczne
- 
 strefa ochrony pośredniej
ujęcia wody "Ustronie"
- 
 strefy ochrony bezpośredniej
ujęć wód podziemnych
- 
 sieć komunalnej kanalizacji
sanitarnej
- 
 średnice kanałów sanitarnych
- 
 przepompownie ścieków
(ich miejsca u podstawy litery)
- 
 granice obecnej aglomeracji
- 
 projektowane granice aglomeracji
- 
 granice amin



| ODRACOVIA | |
|-----------|---|
| | Obzor (Zemljopisni) Ograničenje Ograničenje |
| | Starišni/Povijesni Ograničenje |
| | Regulirani Ograničenje Povijesni Ograničenje |
| | Ograničenje Ograničenje Ograničenje |
| | izvorno zemljište |
| | izvorno zemljište |
| | izvorno zemljište |
| | izvorno zemljište izvorno zemljište |
| | izvorno zemljište izvorno zemljište |
| | izvorno zemljište izvorno zemljište |
| | izvorno zemljište izvorno zemljište |
| | izvorno zemljište izvorno zemljište |
| | izvorno zemljište izvorno zemljište |





| OZNACZENIA | |
|------------|--|
| | Obszar Chronionego Krajobrazu Dolina Drwicy |
| | Środki Park Krajobrazowy |
| | Biegłenna Dolina Drwicy PL040002 Obszar Płaski |
| | Dolina Drwicy PL020001 Obszar siedliskowy |
| | rezerwat przyrody |
| | parki przyrody |
| | użytki ekologiczne |
| | strefa ochrony pośredniej ujścia wody "Ustronie" |
| | strefy ochrony bezpośredniej ujść wód podziemnych |
| | sieć kanalizacyjnej kanalizacji sanitarnej |
| | średnice kanałów sanitarnych |
| | przebiegownie ścieków (ich miejsca a postawy Nery) |
| | granice obecnej aglomeracji |
| | projektowane granice aglomeracji |
| | granice gmin |

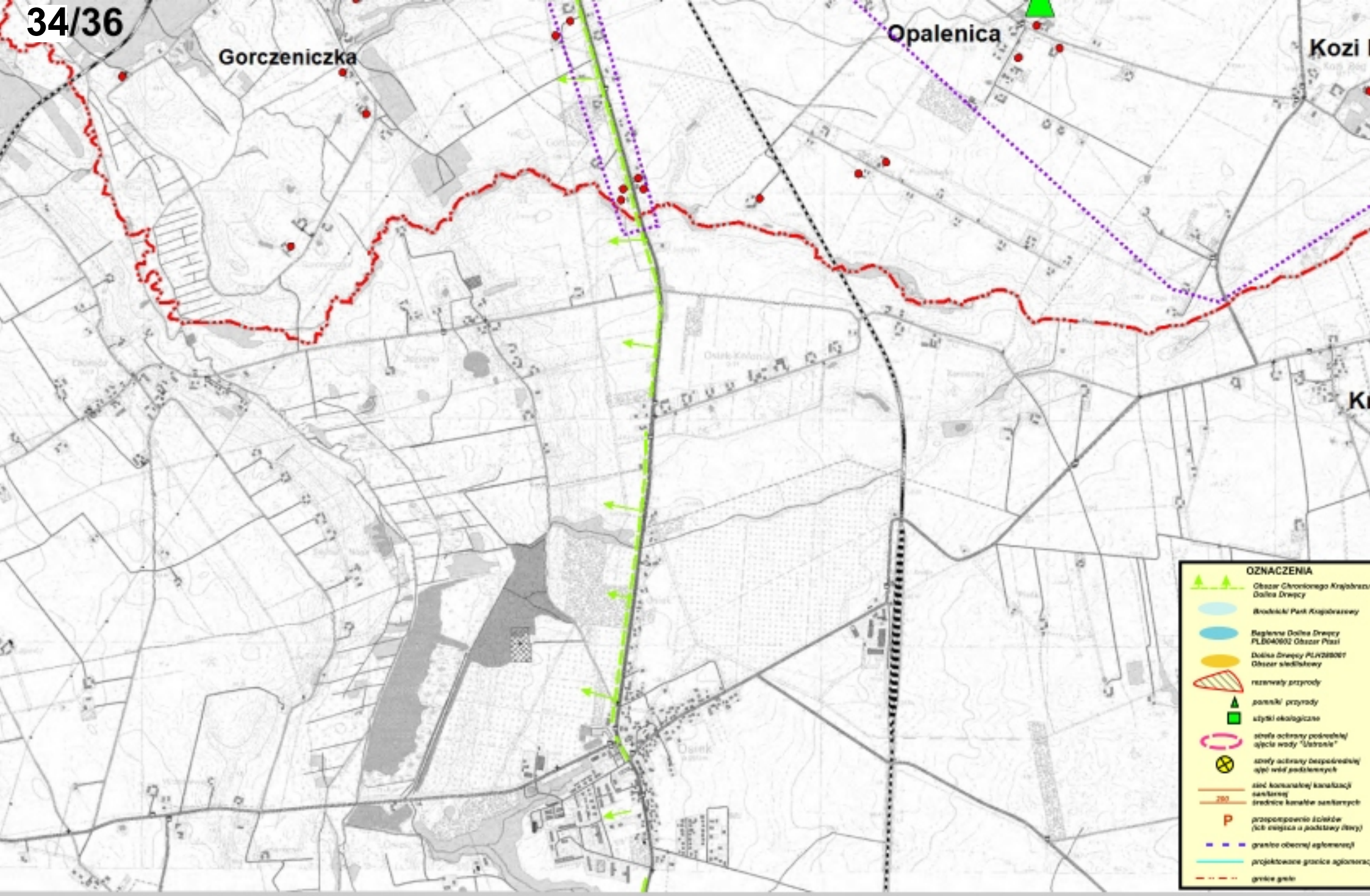


| OZNACZENIA | |
|------------|--|
| | Obszar Chronionego Krajobrazu Dolina Drwęc |
| | Brodnicki Park Krajobrazowy |
| | Bagienna Dolina Drwęc PLB040002 Obszar Ptasi |
| | Dolina Drwęc PLH280001 Obszar siedliskowy |
| | rezerwat przyrody |
| | pomniki przyrody |
| | użytki ekologiczne |
| | strefa ochrony pośredniej ujęcia wody "Ustronie" |
| | strefa ochrony bezpośredniej ujęcia wód podziemnych |
| | sieć komunalnej kanalizacji sanitarnej |
| | średnice kanałów sanitarnych 200 |
| | przepompownie ścieków (ich miejsca u podstawy litery) |
| | granice obecnej aglomeracji |
| | projektowane granice aglomeracji |
| | grnice gmin |

Gorczeniczka

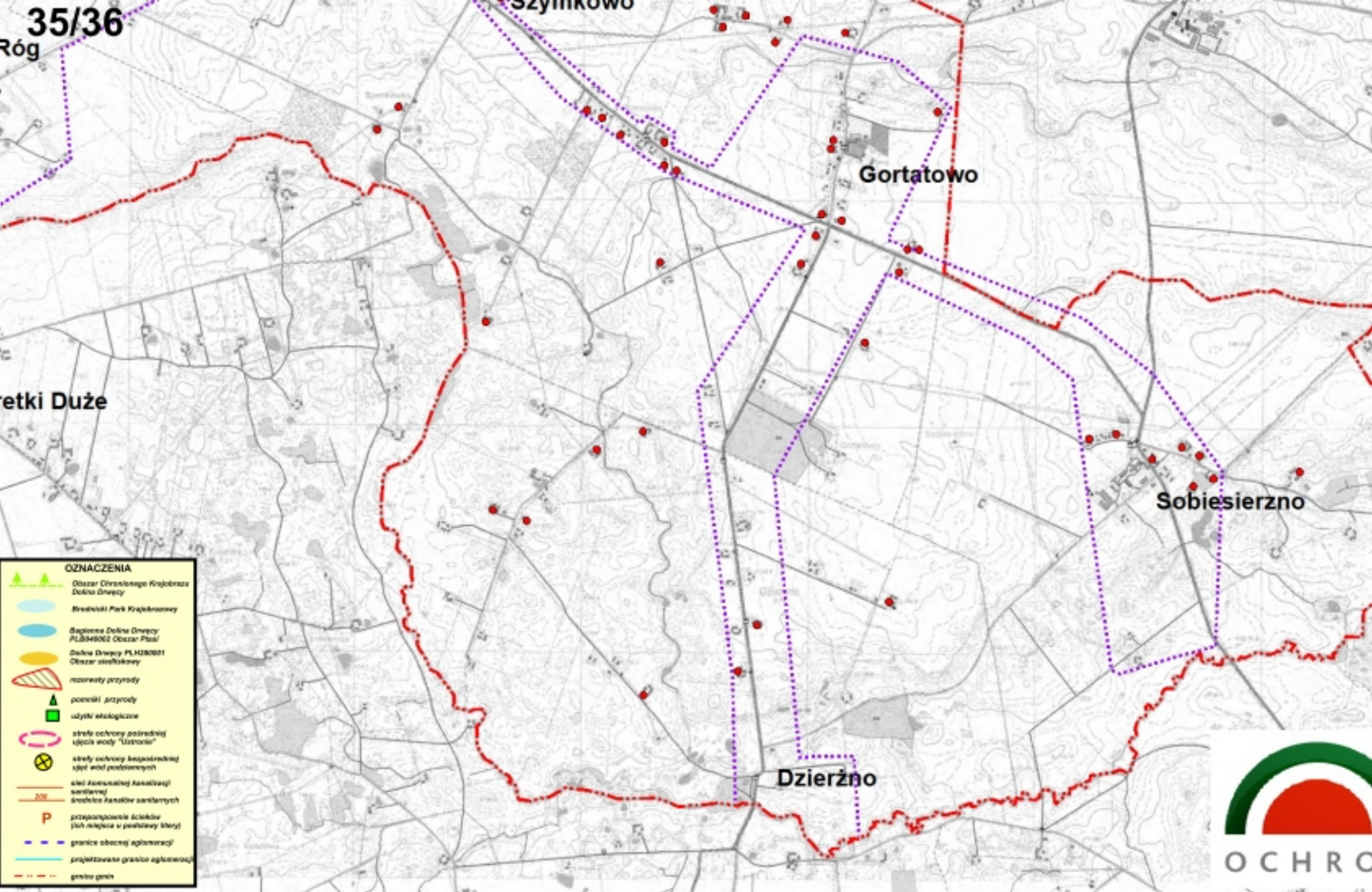
Opalenica

Kozi



OZNACZENIA

| | |
|--|--|
| | Obszar Chronionego Krajobrazu Dolina Drwicy |
| | Brodzicki Park Krajobrazowy |
| | Regulna Dolina Drwicy PLB04002 Obszar Przi |
| | Dolina Drwicy PLV28007 Obszar siedliskowy |
| | rezerwy przyrody |
| | parkniki przyrody |
| | stykli ekologiczne |
| | strefa ochrony powierzchni ujęcia wody "Ustronie" |
| | strefy ochrony bezpośredniej ujęcia wód podziemnych |
| | linia komunikacyjnej kanalizacji sanitarnej |
| | średnice kanałów sanitarnych 200 |
| | przeponowienie ścieków (ich ewakuacja u podziurawieniu) |
| | granice obecnej aglomeracji |
| | projektowane granice aglomeracji |
| | granice gmin |



35/36
Róg

Szymikowo

Gortatowo

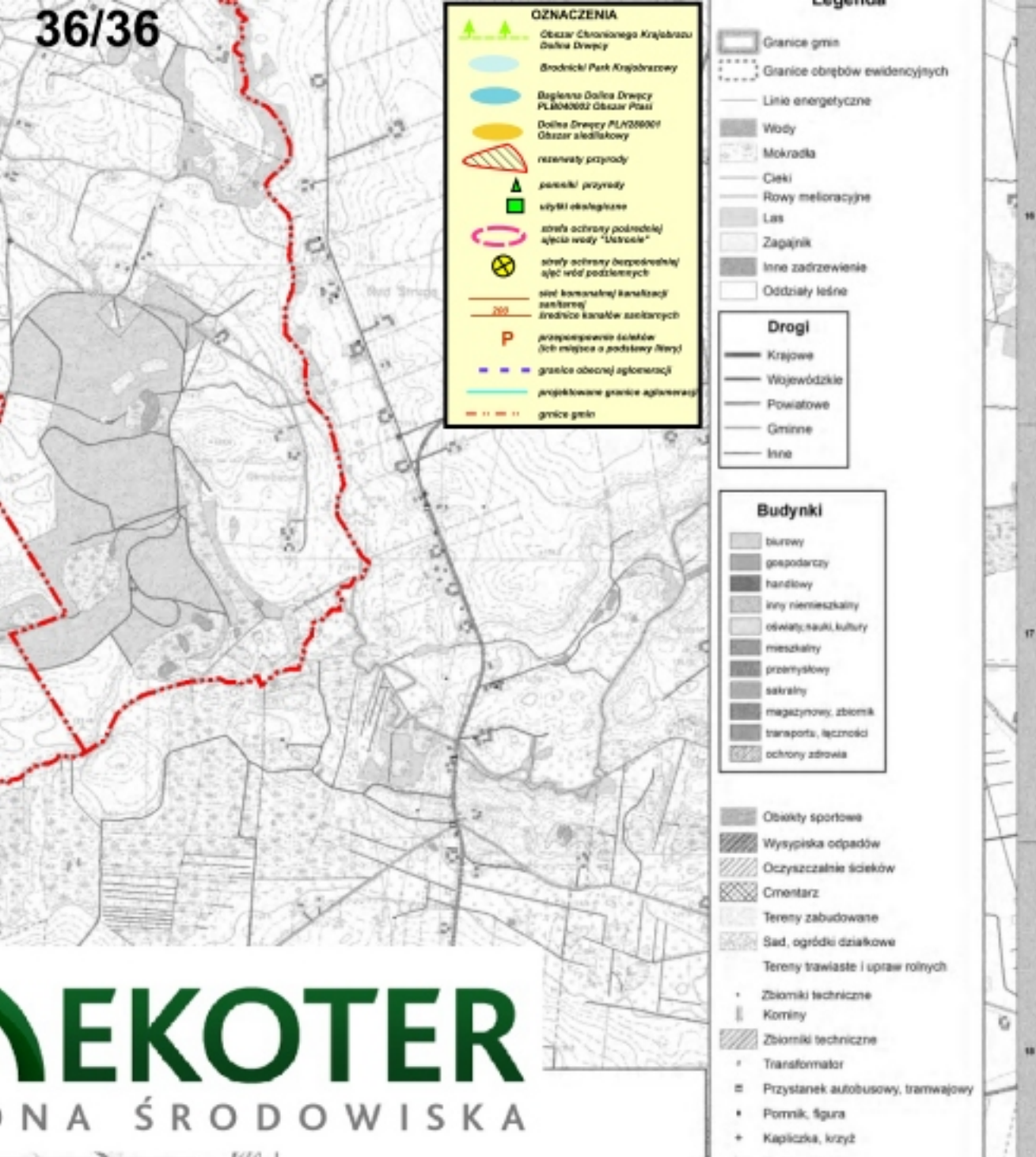
etki Duże

Sobieszyno

Dzierżno

| OZNACZENIA | |
|------------|---|
| | Obszar Chronionego Krajobrazu Dolina Dniepry |
| | Brzoziński Park Krajobrazowy |
| | Basenowa Dolina Dniepry PLB349002 Obszar Pasa |
| | Dolina Dniepry PLH28001 Obszar sterfkowy |
| | rezerwaty przyrody |
| | poziomki przyrody |
| | użytki ekologiczne |
| | strefy ochrony pośredniej ujęcia wody "Ustronie" |
| | strefy ochrony bezpośredniej ujęć wod powierzchni |
| | sić Komunalnej Kanalizacji Sanitarnej |
| | strefy kanałów sanitarnych |
| | przeponownie ścieków (ich miejsca w postaci litery) |
| | granice obecnej aglomeracji |
| | projektowane granice aglomeracji |
| | granicz gmin |





NEKOTER

NA ŚRODOWISKA