

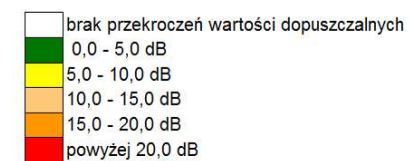


Mapa przekroczeń dopuszczalnych poziomów dźwięku L_N stan prognozowany 2015 r.

Program ochrony środowiska przed hałasem dla województwa kujawsko - pomorskiego

Autostrada A1
Kilometraż: 65+790 - 66+200
Województwo kujawsko - pomorskie
Powiat: świecki

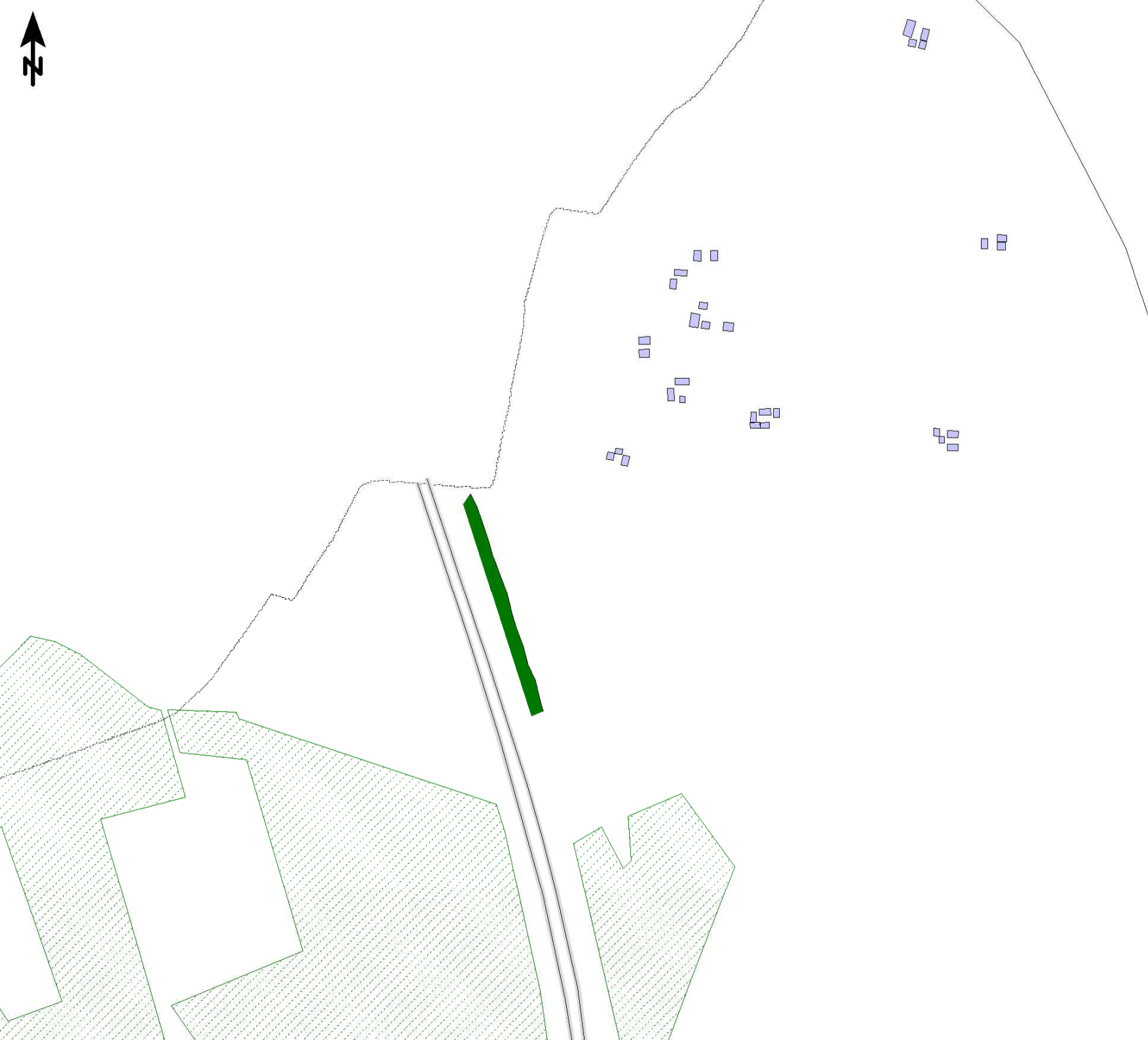
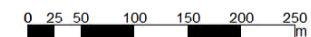
Przekroczenia wartości dopuszczalnych



Legenda

- Oś drogi
- Powierzchnia drogi
- Budynki
- ▨ Zieleń wysoka
- Cieki wodne
- Granica miasta
- Kilometraż drogi
- Linia kolejowa

Skala 1:5000

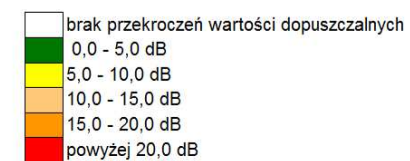


Mapa przekroczeń
dopuszczalnych poziomów
dźwięku L_N
stan prognozowany 2015 r.

Program ochrony środowiska
przed hałasem dla województwa
kujawsko - pomorskiego

Autostrada A1
Kilometraż: 70+300 - 70+450
Województwo kujawsko - pomorskie
Powiat: świecki

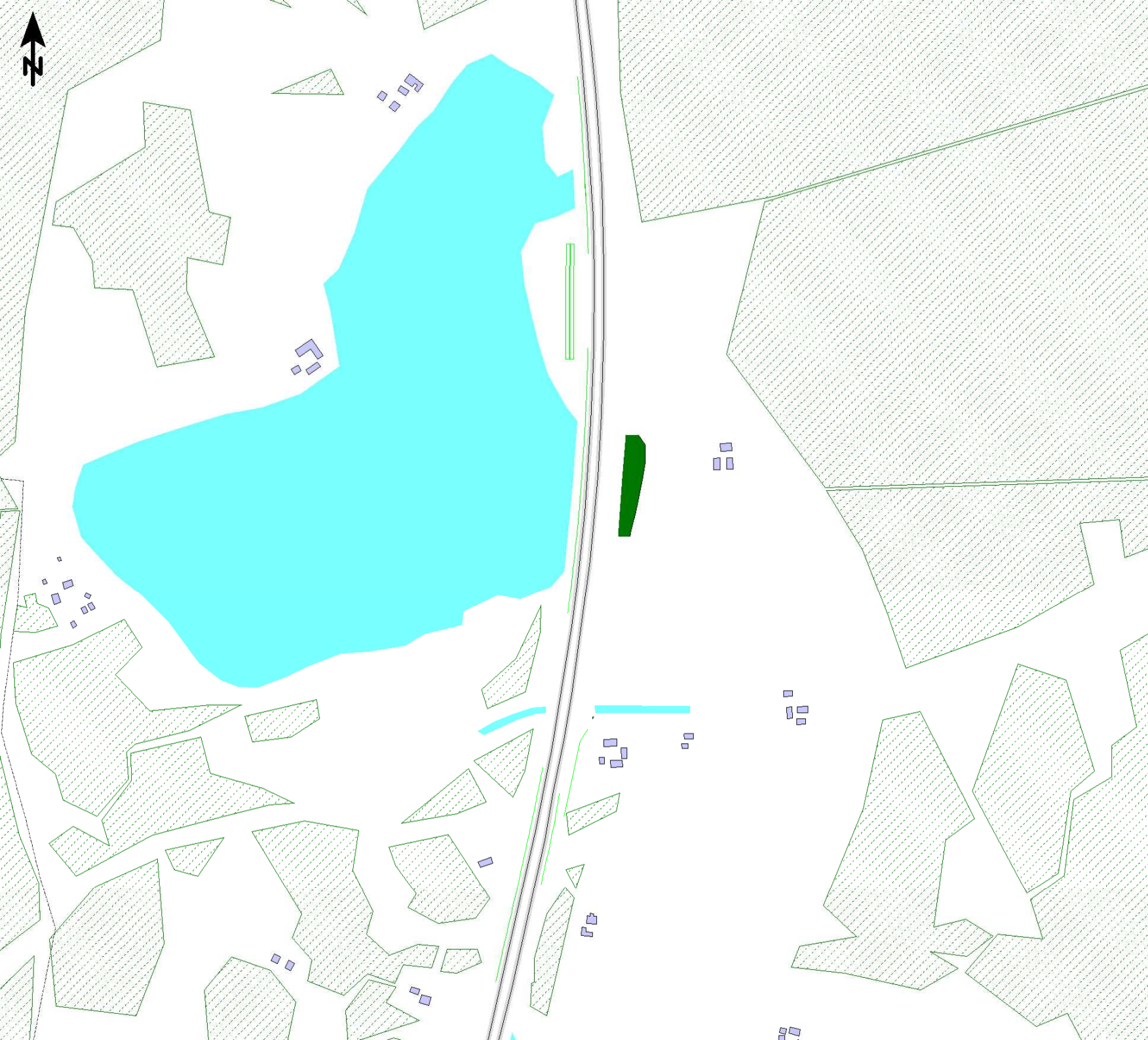
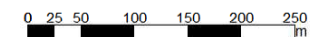
Przekroczenia wartości dopuszczalnych



Legenda

- Oś drogi
- Powierzchnia drogi
- Budynki
- Zielen wysoka
- Cieki wodne
- Granica miasta
- Kilometraż drogi
- Linia kolejowa

Skala 1:5000

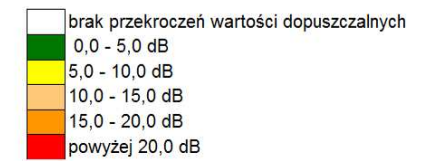


Mapa przekroczeń
dopuszczalnych poziomów
dźwięku L_N
stan prognozowany 2015 r.

Program ochrony środowiska
przed hałasem dla województwa
kujawsko - pomorskiego

Autostrada A1
Kilometraż: 71+600 - 72+600
Województwo kujawsko - pomorskie
Powiat: świecki

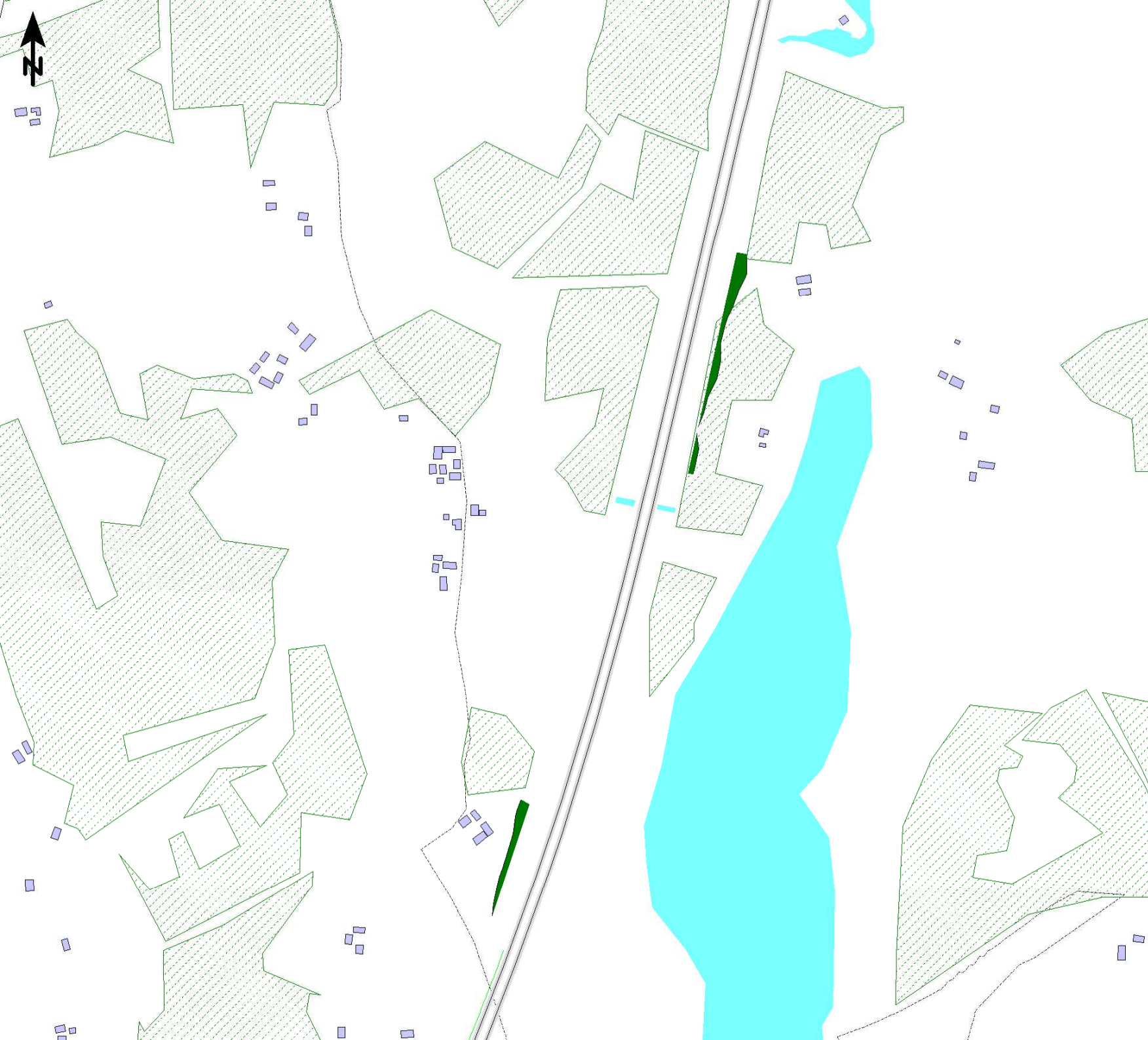

Przekroczenia wartości dopuszczalnych



Legenda

- Oś drogi
- Powierzchnia drogi
- Budynki
- Zielen wysoka
- Cieki wodne
- Granica miasta
- Kilometraż drogi
- Linia kolejowa

Skala 1:5000



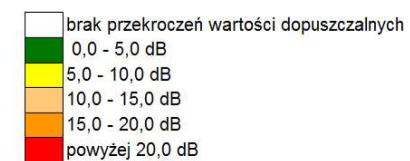


Mapa przekroczeń dopuszczalnych poziomów dźwięku L_N stan prognozowany 2015 r.

Program ochrony środowiska przed hałasem dla województwa kujawsko - pomorskiego

Autostrada A1
Kilometraż: 72+800 - 73+900
Województwo kujawsko - pomorskie
Powiat: świecki

Przekroczenia wartości dopuszczalnych



Legenda

- Oś drogi
- Powierzchnia drogi
- Budynki
- Zieleń wysoka
- Cieki wodne
- Granica miasta
- Kilometraż drogi
- Linia kolejowa

Skala 1:5000

