



Mapa imisyjna stan prognozowany 2015 r.

L_{DWN}

Program ochrony środowiska
przed hałasem dla województwa
kujawsko - pomorskiego

Autostrada A1
Kilometraż: 65+789,13 - 89+450
Województwo kujawsko - pomorskie
Powiat: świecki



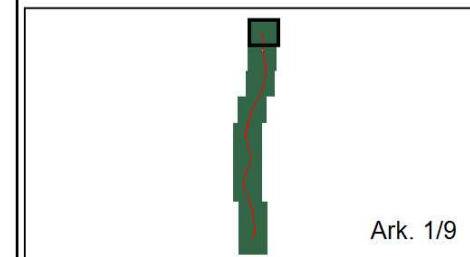

Przedziały imisji

Yellow	45,0 - 50,0
Orange	50,0 - 55,0
Red	55,0 - 60,0
Dark Red	60,0 - 65,0
Dark Purple	65,0 - 70,0
Light Purple	70,0 - 75,0
Blue	> 75,0

Legenda

- Oś drogi
- Powierzchnia drogi
- Budynki
- Zielen wysoka
- Cieki wodne
- Granica miasta
- Kilometraż drogi
- Linia kolejowa

Skala 1:10000





Mapa imisyjna stan prognozowany 2015 r.

L_{DWN}

Program ochrony środowiska
przed hałasem dla województwa
kujawsko - pomorskiego

Autostrada A1
Kilometraż: 65+789,13 - 89+450
Województwo kujawsko - pomorskie
Powiat: świecki

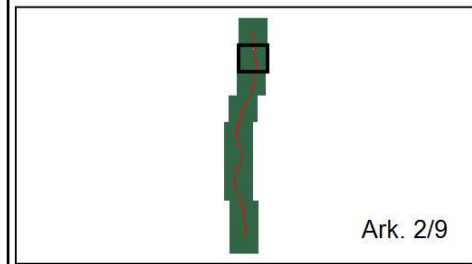
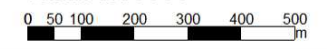
Przedziały imisji

Yellow	45,0 - 50,0
Orange	50,0 - 55,0
Red-Orange	55,0 - 60,0
Red	60,0 - 65,0
Dark Red	65,0 - 70,0
Purple	70,0 - 75,0
Blue	> 75,0

Legenda

- Oś drogi
- Powierzchnia drogi
- Budynki
- Zielen wysoka
- Cieki wodne
- Granica miasta
- Kilometraż drogi
- Linia kolejowa

Skala 1:10000





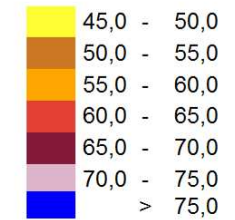
Mapa imisyjna stan prognozowany 2015 r.

L_{DWN}


Program ochrony środowiska
przed hałasem dla województwa
kujawsko - pomorskiego

Autostrada A1
Kilometraż: 65+789,13 - 89+450
Województwo kujawsko - pomorskie
Powiat: świecki

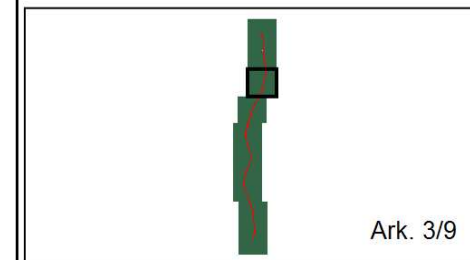

Przedziały emisji



Legenda

-  Oś drogi
-  Powierzchnia drogi
-  Budynki
-  Zieleń wysoka
-  Cieki wodne
-  Granica miasta
-  Kilometraż drogi
-  Linia kolejowa

Skala 1:10000












Mapa imisyjna stan prognozowany 2015 r.

L_{DWN}

Program ochrony środowiska
przed hałasem dla województwa
kujawsko - pomorskiego

Autostrada A1
Kilometraż: 65+789,13 - 89+450
Województwo kujawsko - pomorskie
Powiat: świecki

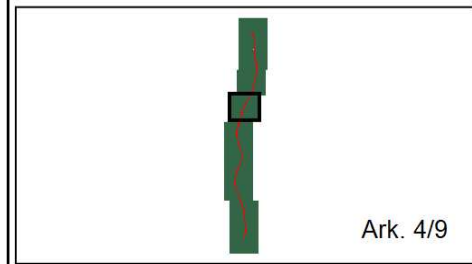
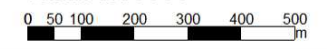
Przedziały imisji

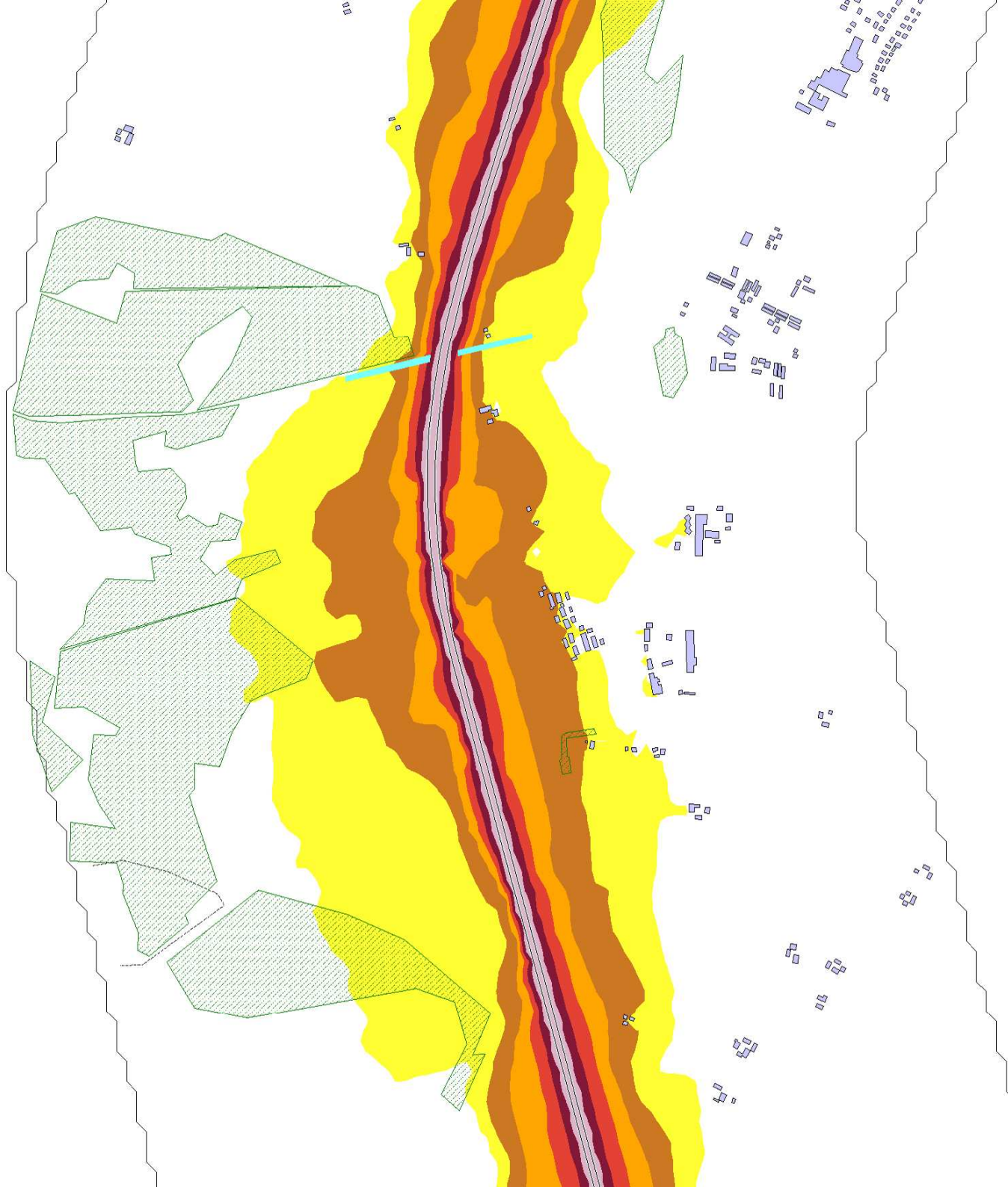
	45,0 - 50,0
	50,0 - 55,0
	55,0 - 60,0
	60,0 - 65,0
	65,0 - 70,0
	70,0 - 75,0
	> 75,0

Legenda

-  Oś drogi
-  Powierzchnia drogi
-  Budynki
-  Zieleń wysoka
-  Cieki wodne
-  Granica miasta
-  Kilometraż drogi
-  Linia kolejowa

Skala 1:10000





Mapa imisyjna stan prognozowany 2015 r.

L_{DWN}

Program ochrony środowiska
przed hałasem dla województwa
kujawsko - pomorskiego

Autostrada A1
Kilometraż: 65+789,13 - 89+450
Województwo kujawsko - pomorskie
Powiat: świecki

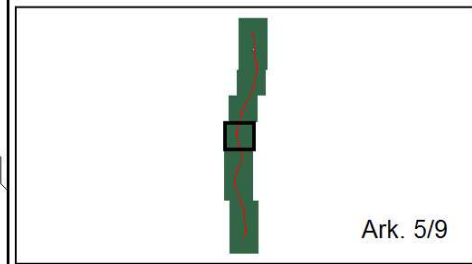
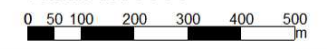
Przedziały emisji

Yellow	45,0 - 50,0
Orange	50,0 - 55,0
Red	55,0 - 60,0
Dark Red	60,0 - 65,0
Maroon	65,0 - 70,0
Purple	70,0 - 75,0
Blue	> 75,0

Legenda

- Oś drogi
- Powierzchnia drogi
- Budynki
- Zielen wysoka
- Cieki wodne
- Granica miasta
- Kilometraż drogi
- Linia kolejowa

Skala 1:10000





Mapa imisyjna stan prognozowany 2015 r.

L_{DWN}

Program ochrony środowiska
przed hałasem dla województwa
kujawsko - pomorskiego

Autostrada A1
Kilometraż: 65+789,13 - 89+450
Województwo kujawsko - pomorskie
Powiat: świecki

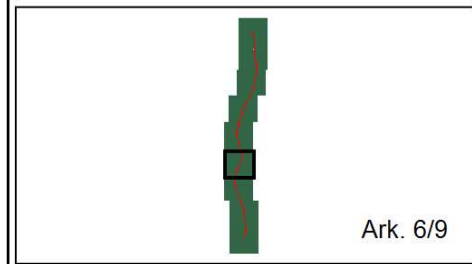
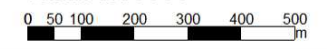
Przedziały imisji

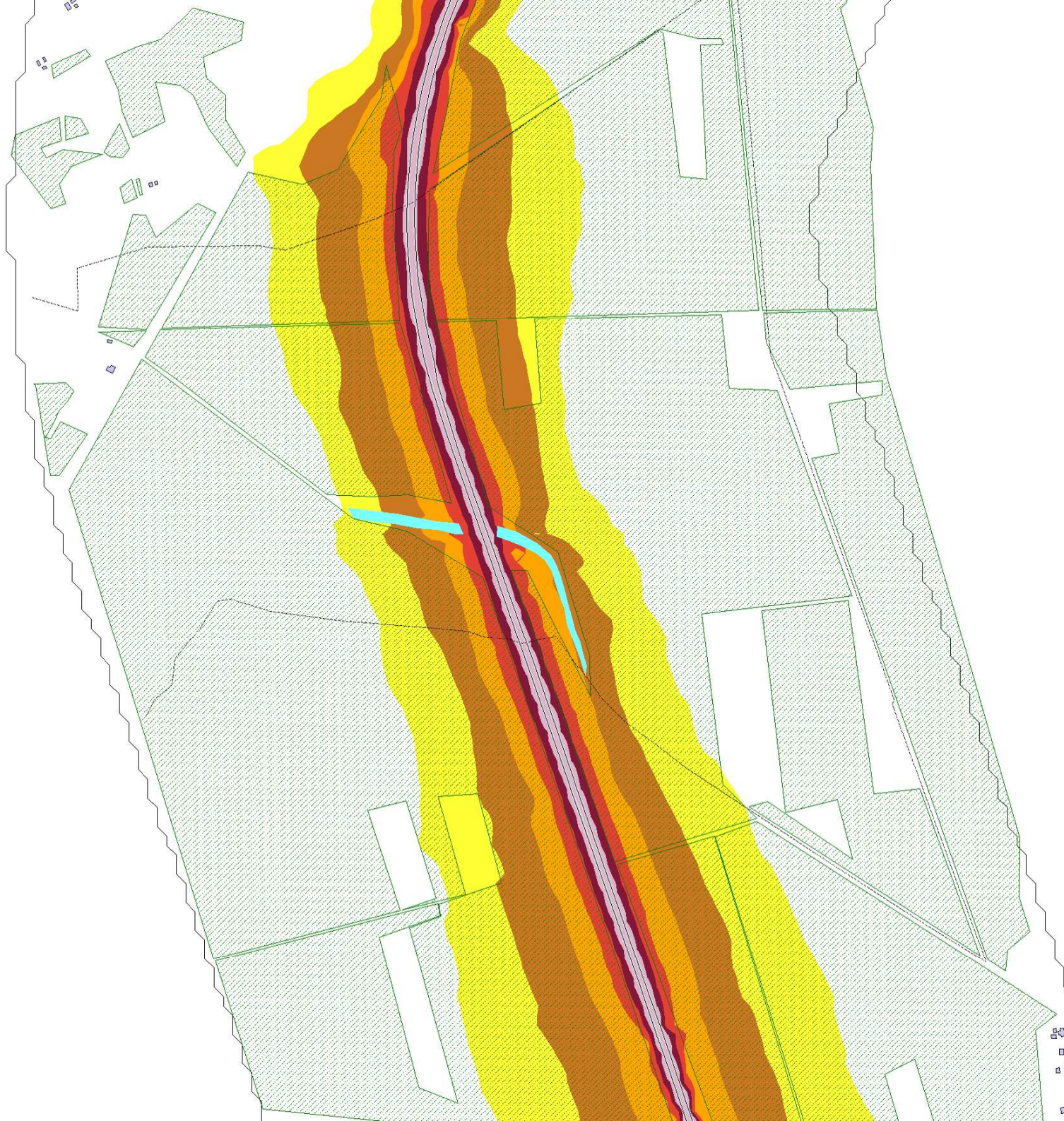
Yellow	45,0 - 50,0
Orange	50,0 - 55,0
Red	55,0 - 60,0
Dark Red	60,0 - 65,0
Dark Purple	65,0 - 70,0
Light Purple	70,0 - 75,0
Blue	> 75,0

Legenda

- Oś drogi
- Powierzchnia drogi
- Budynki
- Zieleń wysoka
- Cieki wodne
- Granica miasta
- Kilometraż drogi
- Linia kolejowa

Skala 1:10000





Mapa imisyjna stan prognozowany 2015 r.

L_{DWN}

Program ochrony środowiska
przed hałasem dla województwa
kujawsko - pomorskiego

Autostrada A1
Kilometraż: 65+789,13 - 89+450
Województwo kujawsko - pomorskie
Powiat: świecki

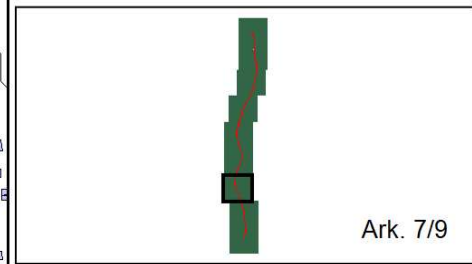
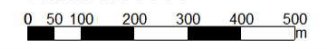
Przedziały emisji

Yellow	45,0 - 50,0
Orange	50,0 - 55,0
Red	55,0 - 60,0
Dark Red	60,0 - 65,0
Purple	65,0 - 70,0
Pink	70,0 - 75,0
Blue	> 75,0

Legenda

- Oś drogi
- Powierzchnia drogi
- Budynki
- Zielen wysoka
- Cieki wodne
- Granica miasta
- Kilometraż drogi
- Linia kolejowa

Skala 1:10000





Mapa imisyjna stan prognozowany 2015 r.

L_{DWN}

Program ochrony środowiska
przed hałasem dla województwa
kujawsko - pomorskiego

Autostrada A1
Kilometraż: 65+789,13 - 89+450
Województwo kujawsko - pomorskie
Powiat: świecki

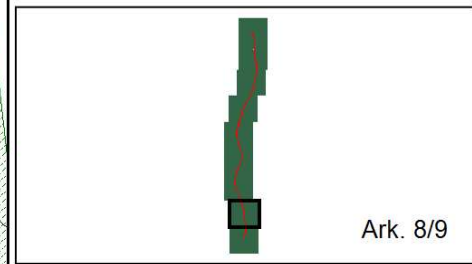
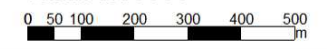
Przedziały imisji

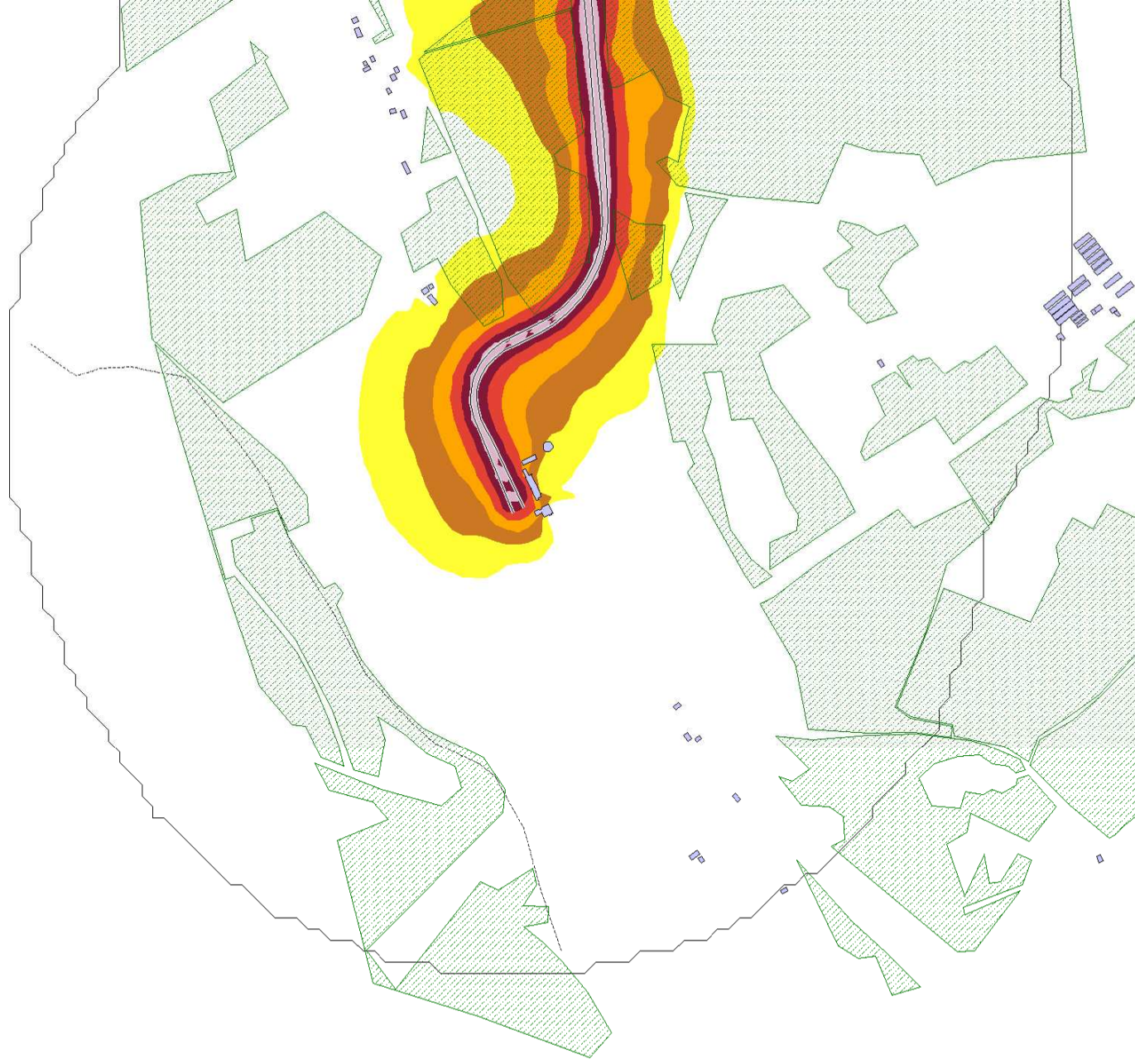
Yellow	45,0 - 50,0
Orange	50,0 - 55,0
Red-Orange	55,0 - 60,0
Red	60,0 - 65,0
Dark Red	65,0 - 70,0
Purple	70,0 - 75,0
Blue	> 75,0

Legenda

- Oś drogi
- Powierzchnia drogi
- Budynki
- Zielen wysoka
- Cieki wodne
- Granica miasta
- Kilometraż drogi
- Linia kolejowa

Skala 1:10000





Mapa imisyjna stan prognozowany 2015 r.

L_{DWN}

Program ochrony środowiska
przed hałasem dla województwa
kujawsko - pomorskiego

Autostrada A1
Kilometraż: 65+789,13 - 89+450
Województwo kujawsko - pomorskie
Powiat: świecki

Przedziały emisji

Yellow	45,0 - 50,0
Orange	50,0 - 55,0
Red	55,0 - 60,0
Dark Red	60,0 - 65,0
Dark Purple	65,0 - 70,0
Light Purple	70,0 - 75,0
Blue	> 75,0

Legenda

- Oś drogi
- Powierzchnia drogi
- Budynki
- Zielen wysoka
- Cieki wodne
- Granica miasta
- Kilometraż drogi
- Linia kolejowa

Skala 1:10000

