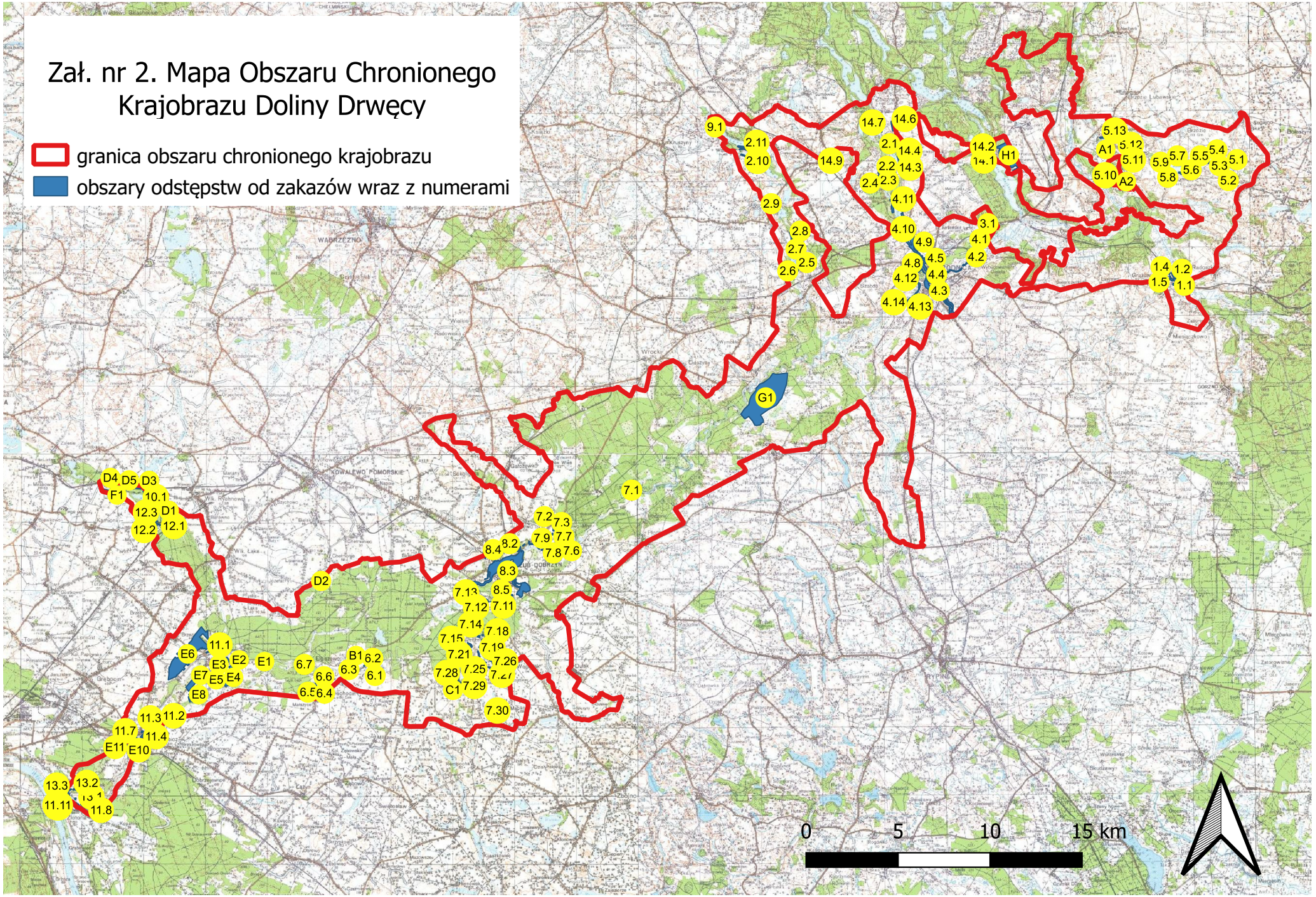
Zał. nr 2. Mapa Obszaru Chronionego Krajobrazu Doliny Drwęcy
granica obszaru chronionego krajobrazu
obszary odstępstw od zakazów wraz z numerami
0
5
10
15 km

Mapa Obszaru Chronionego Krajobrazu Doliny Drwęcy

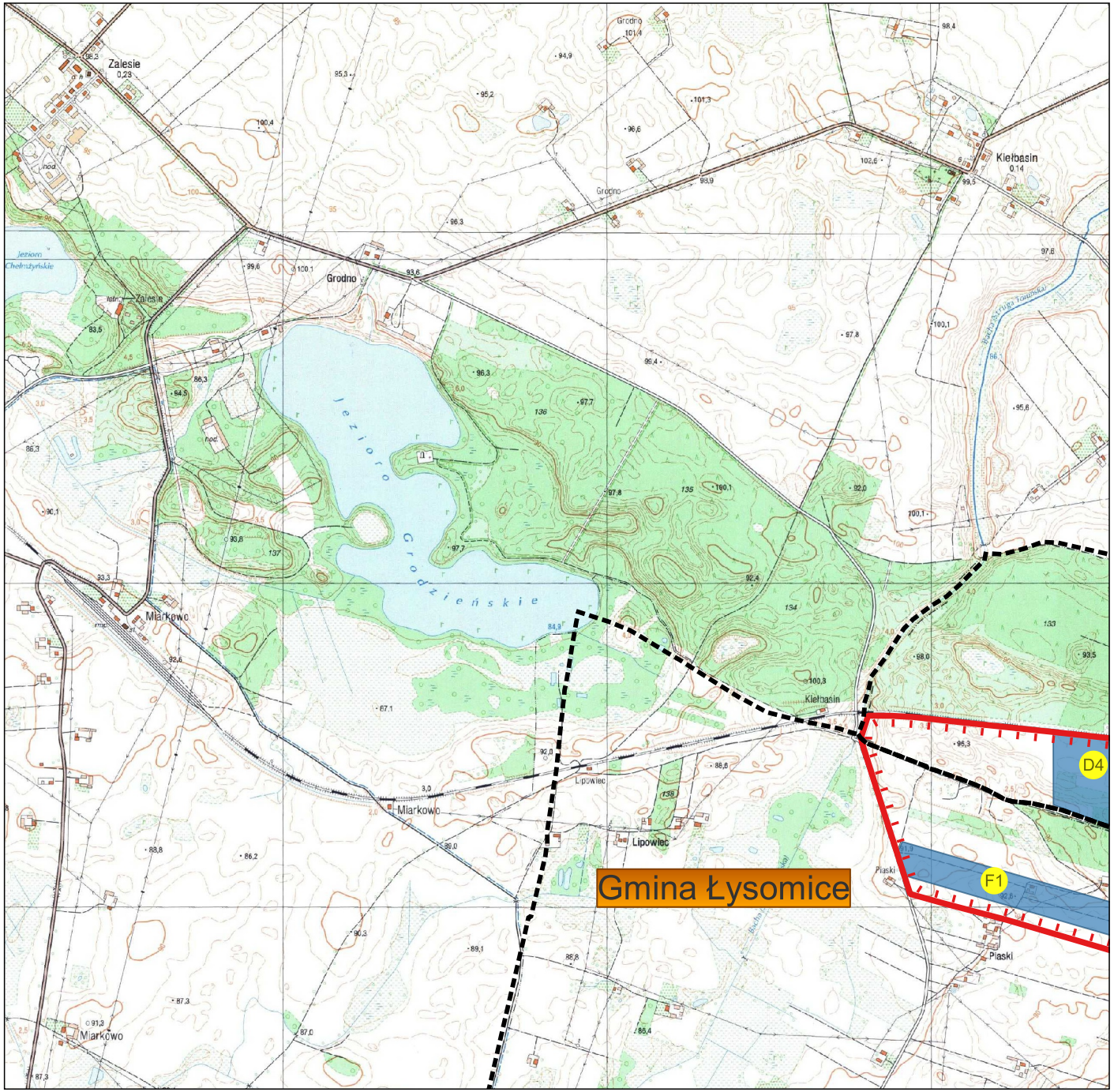

granica obszaru chronionego krajobrazu

granice gmin

obszar odstępstw od zakazów wraz z numerami

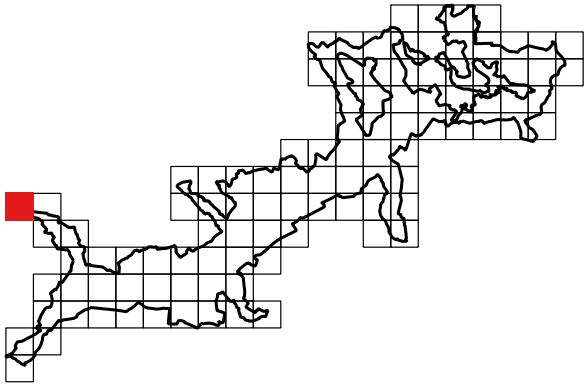

0 250 500 750 m

Mapa Obszaru Chronionego Krajobrazu Doliny Drwęcy

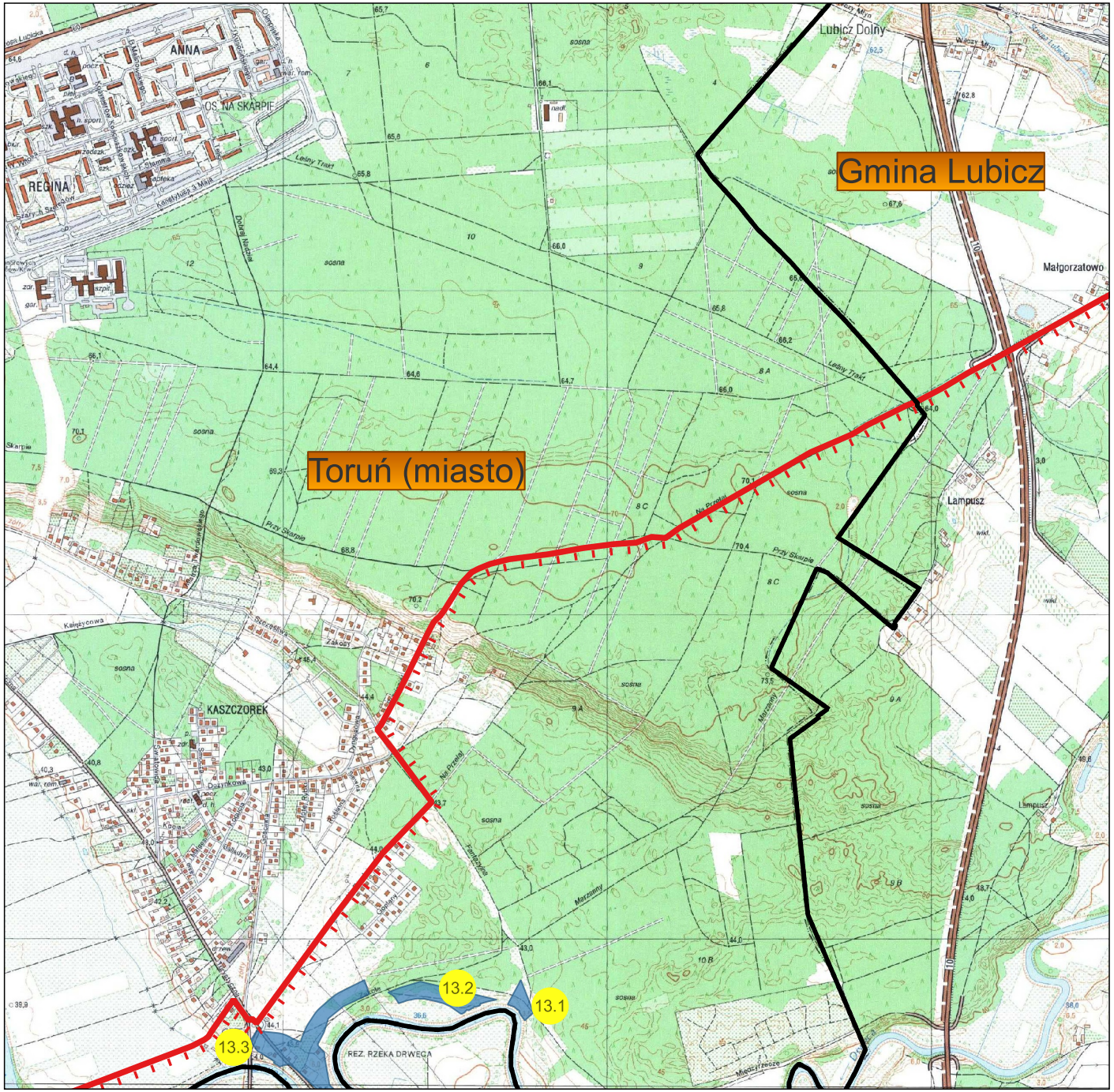

granica obszaru chronionego krajobrazu

granice gmin

obszar odstępstw od zakazów wraz z numerami

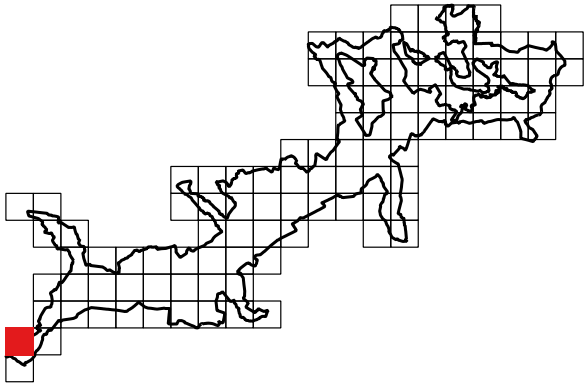

0 250 500 750 m

Mapa Obszaru Chronionego Krajobrazu Doliny Drwęcy

granica obszaru chronionego krajobrazu

granice gmin

obszar odstępstw od zakazów wraz z numerami

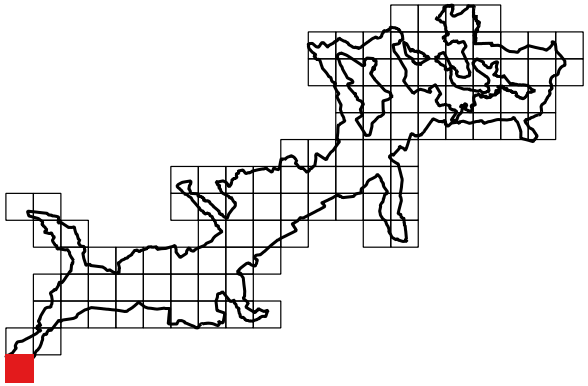

0 250 500 750 m

Gmina Lubicz

Toruń (miasto)

Mapa Obszaru Chronionego Krajobrazu Doliny Drwęcy

granica obszaru chronionego krajobrazu

granice gmin

obszar odstępstw od zakazów wraz z numerami

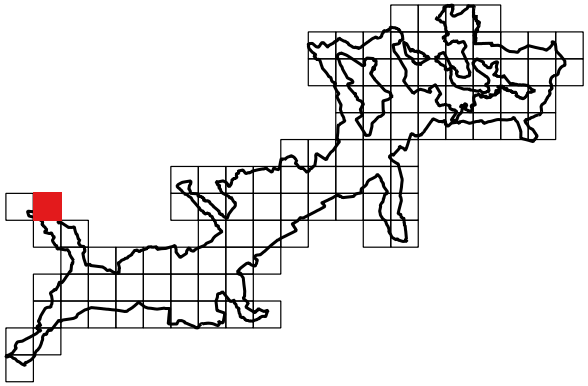

Miasto i Gmina Kowalewo Pomorskie

Gmina Łysomice

D4

D5

D3

F1

10.1

0 250 500 750 m

Mapa Obszaru Chronionego Krajobrazu Doliny Drwęcy

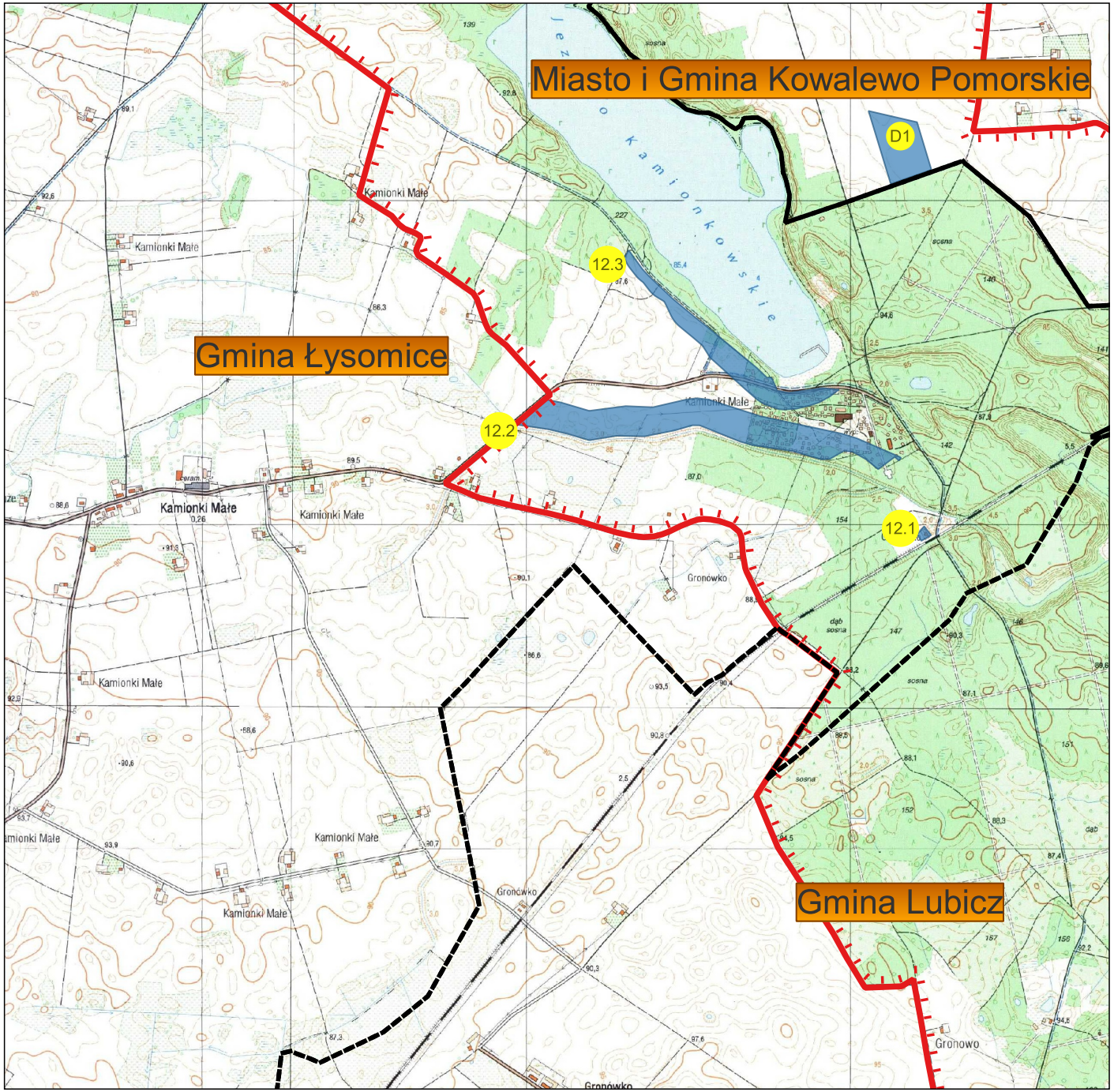

granica obszaru chronionego krajobrazu

granice gmin

obszar odstępstw od zakazów wraz z numerami

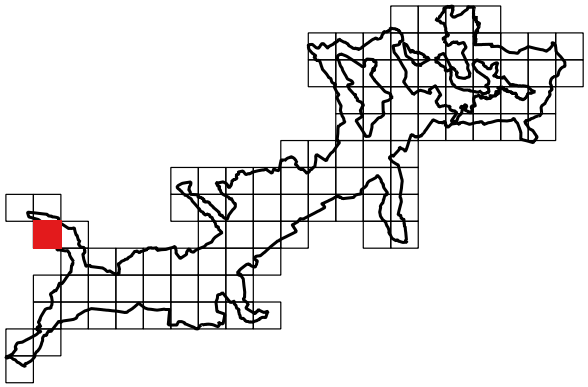

0 250 500 750 m

Mapa Obszaru Chronionego Krajobrazu Doliny Drwęcy

granica obszaru chronionego krajobrazu

granice gmin

obszar odstępstw od zakazów wraz z numerami

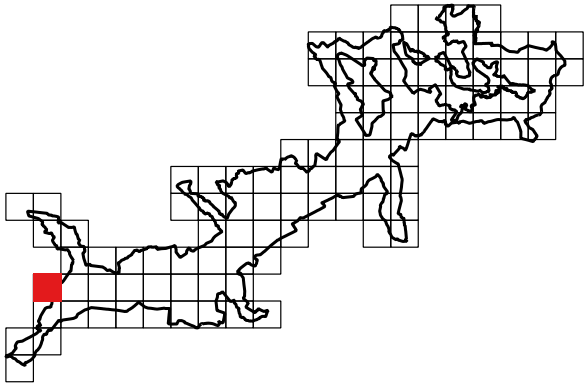

0 250 500 750 m

Mapa Obszaru Chronionego Krajobrazu Doliny Drwęcy

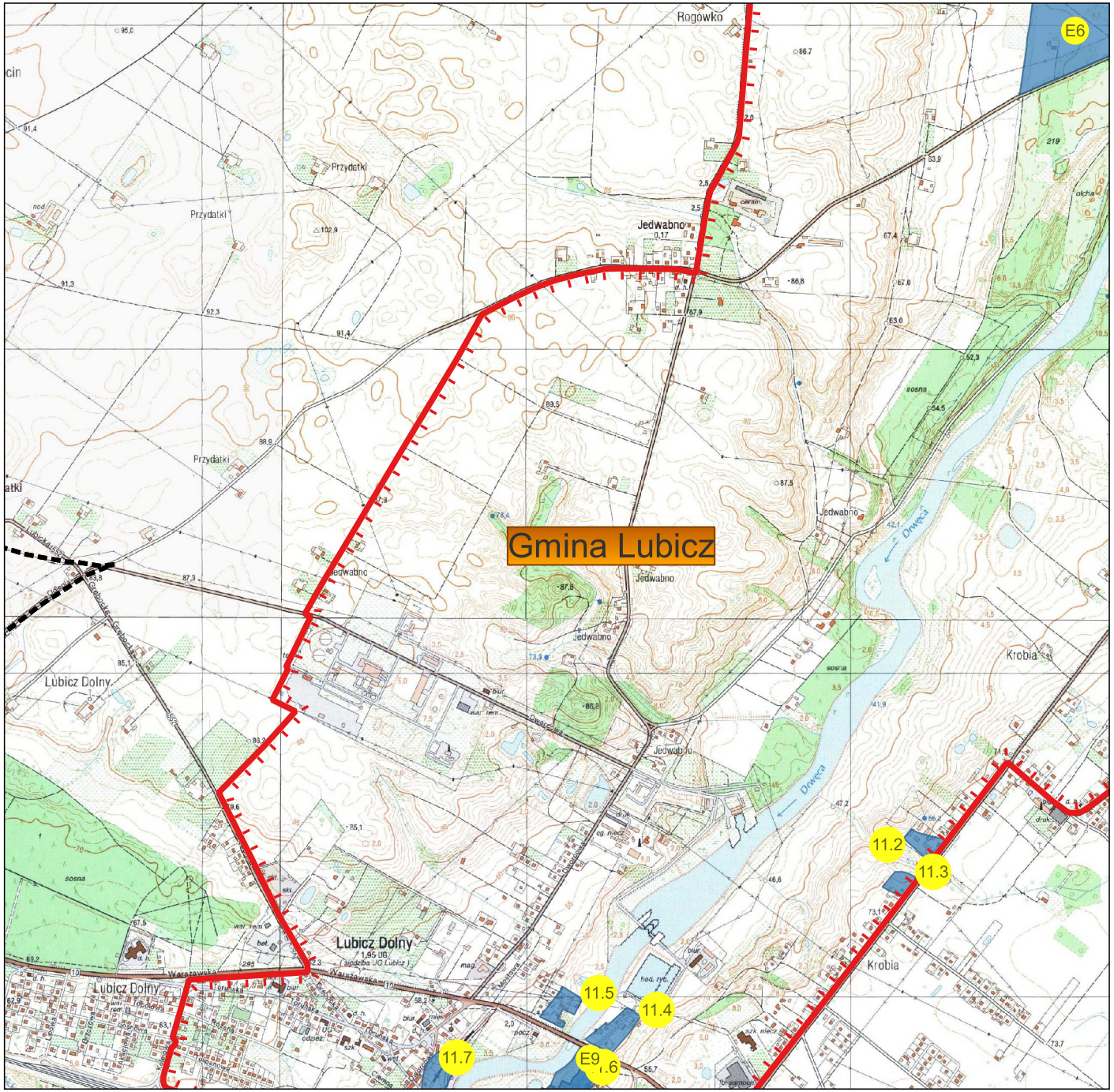

granica obszaru chronionego krajobrazu

granice gmin

obszar odstępstw od zakazów wraz z numerami

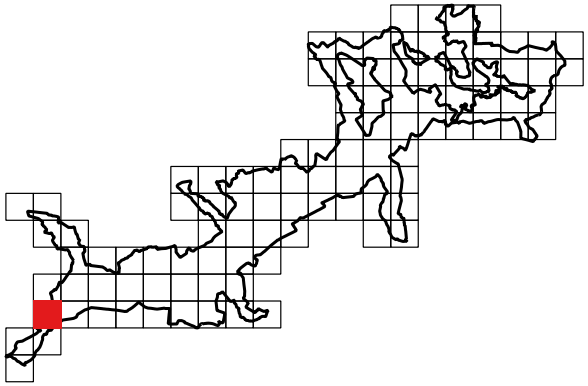

0 250 500 750 m

Mapa Obszaru Chronionego Krajobrazu Doliny Drwęcy

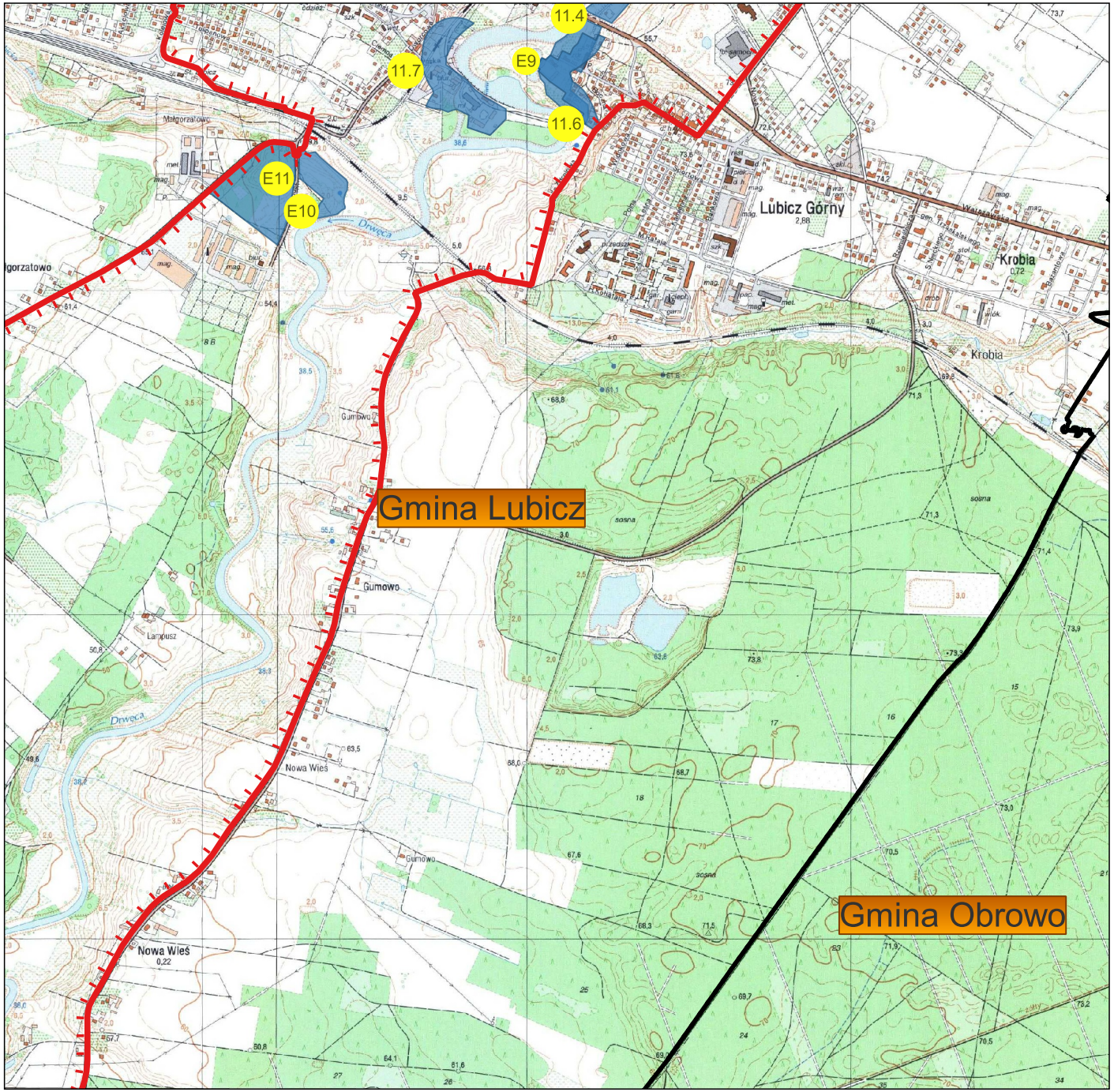

granica obszaru chronionego krajobrazu

granice gmin

obszar odstępstw od zakazów wraz z numerami

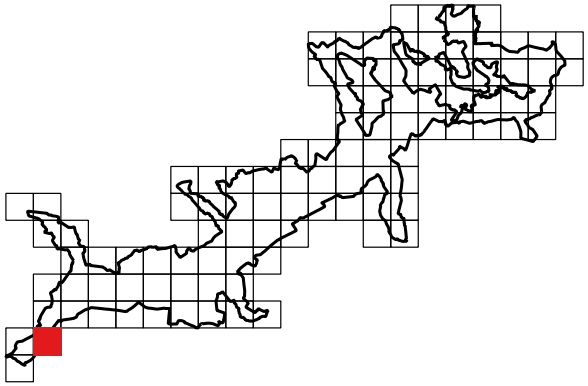

0 250 500 750 m

Mapa Obszaru Chronionego Krajobrazu Doliny Drwęcy

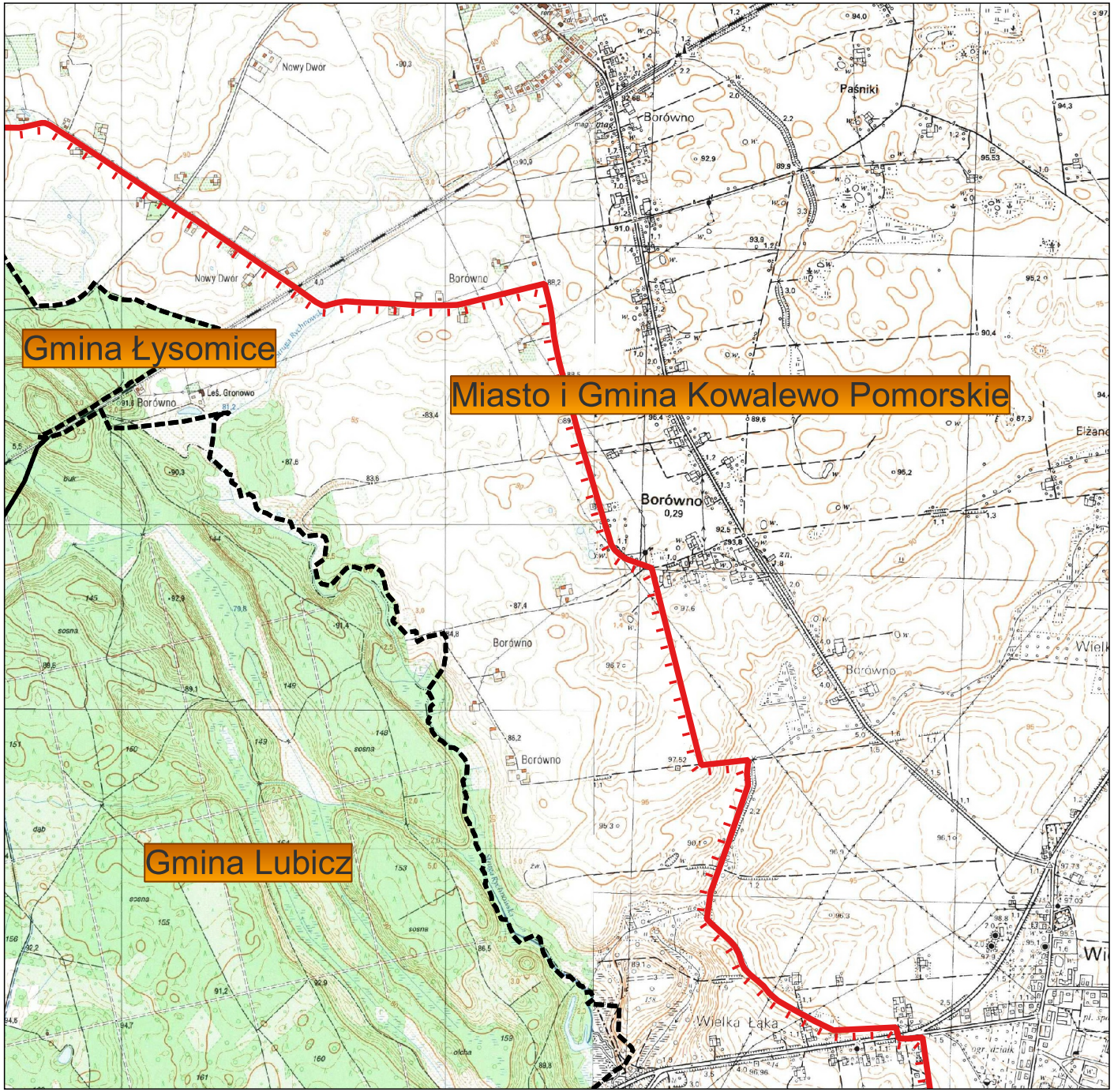

granica obszaru chronionego krajobrazu

granice gmin

obszar odstępstw od zakazów wraz z numerami

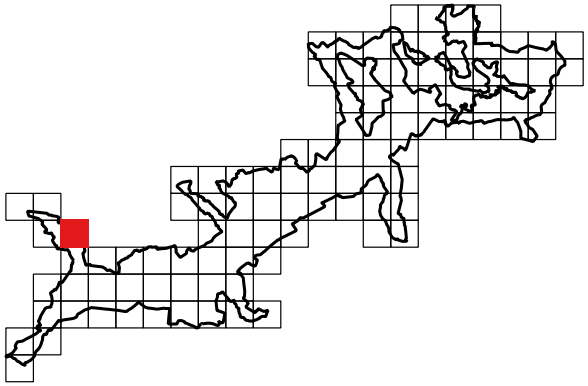

0 250 500 750 m

Mapa Obszaru Chronionego Krajobrazu Doliny Drwęcy

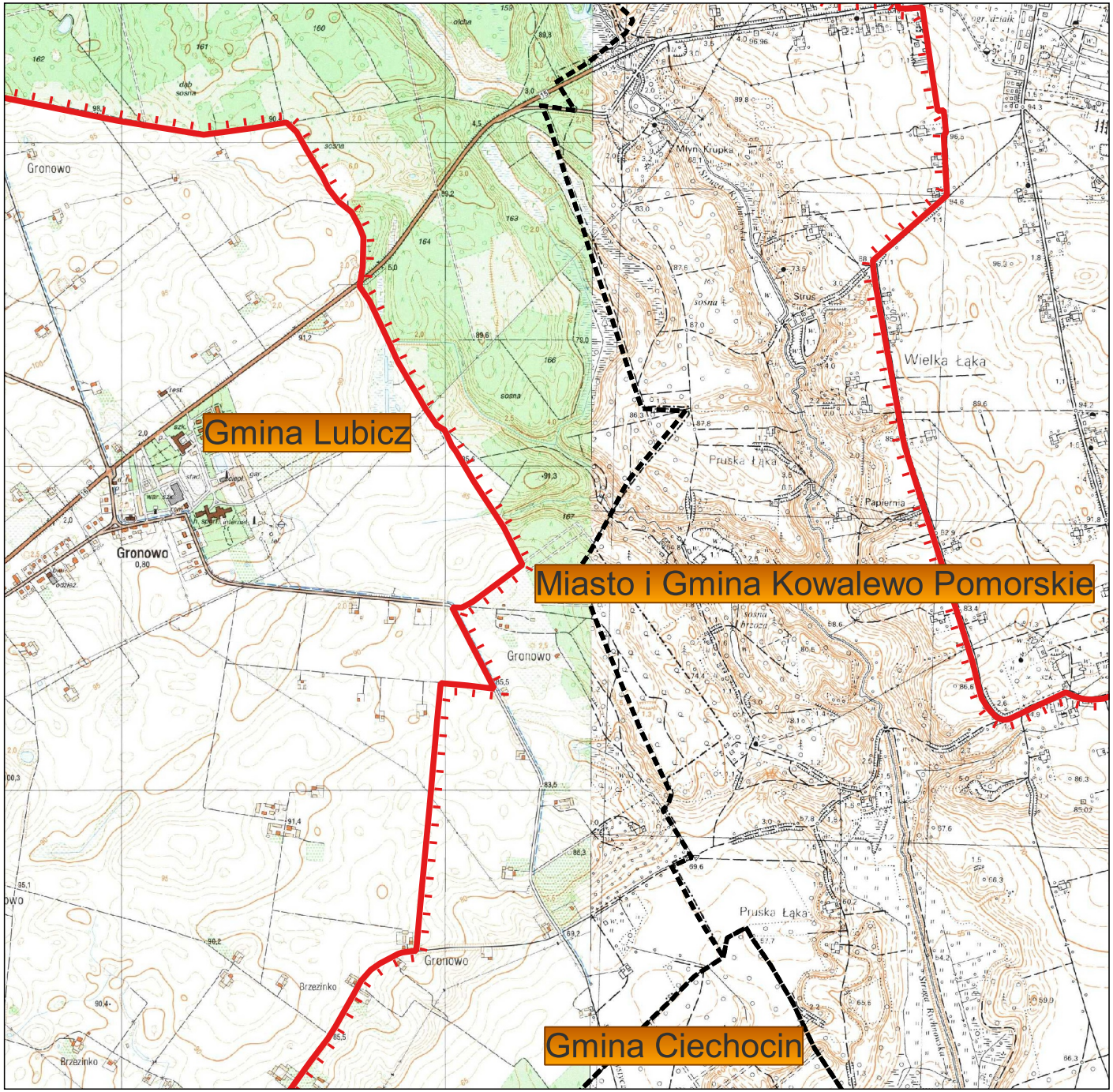

granica obszaru chronionego krajobrazu

granice gmin

obszar odstępstw od zakazów wraz z numerami

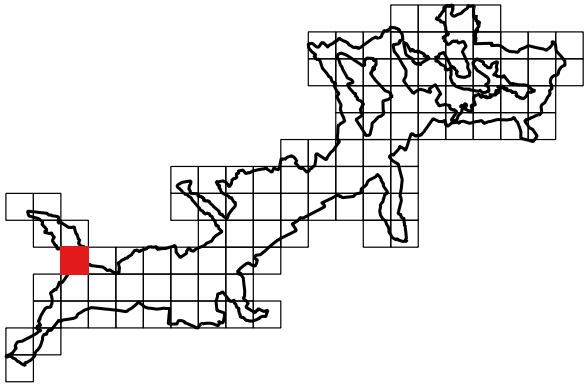

0 250 500 750 m

Mapa Obszaru Chronionego Krajobrazu Doliny Drwęcy

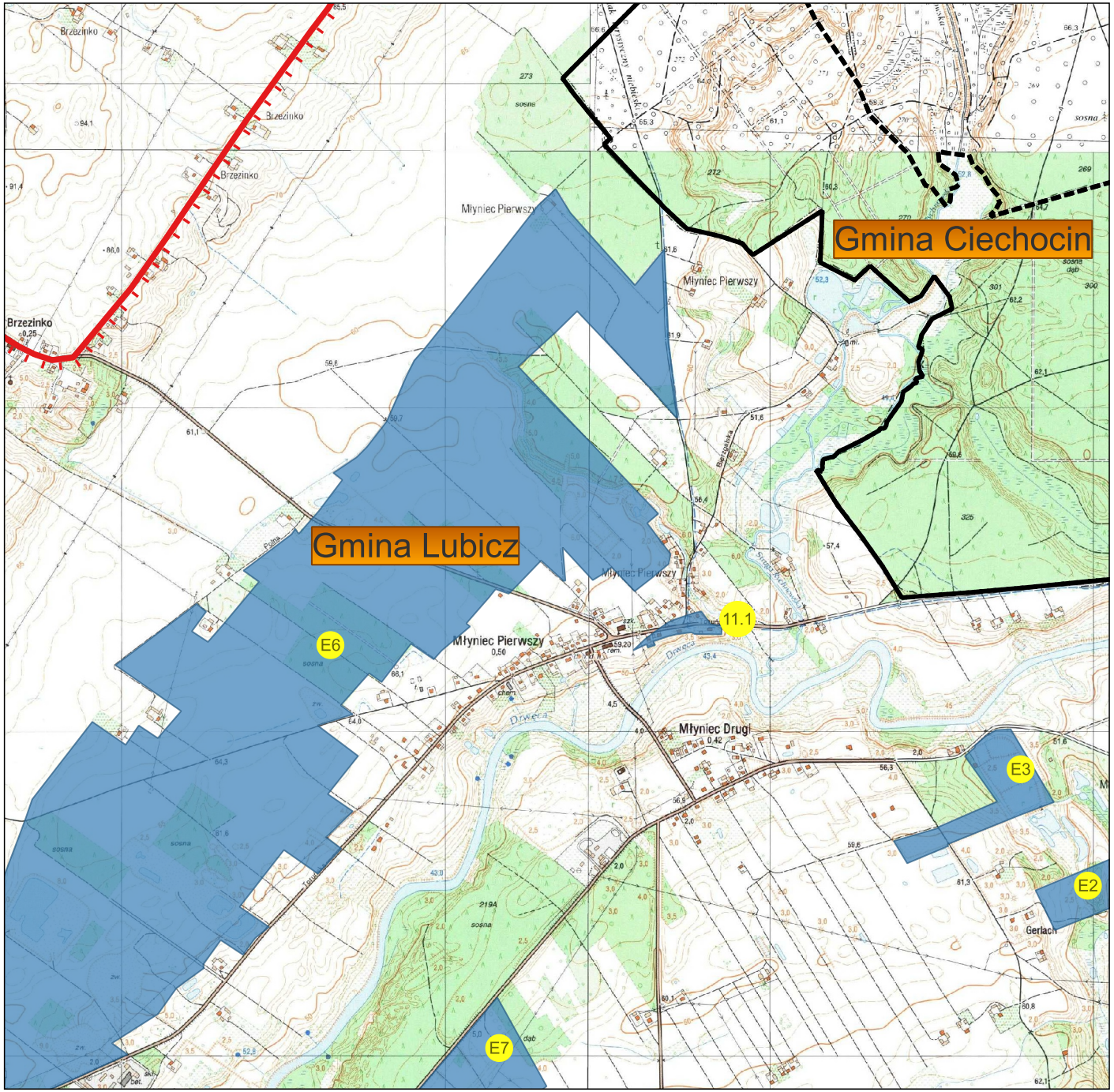

granica obszaru chronionego krajobrazu

granice gmin

obszar odstępstw od zakazów wraz z numerami

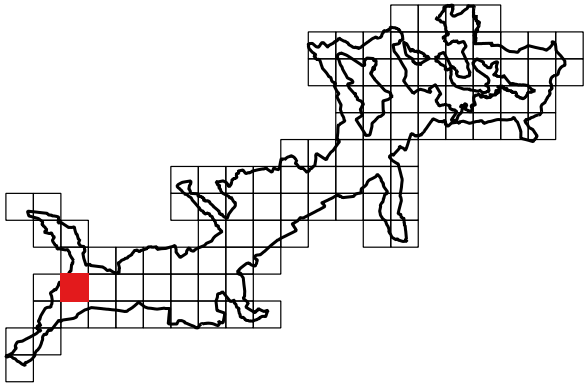

0 250 500 750 m

Mapa Obszaru Chronionego Krajobrazu Doliny Drwęcy

granica obszaru chronionego krajobrazu

granice gmin

obszar odstępstw od zakazów wraz z numerami

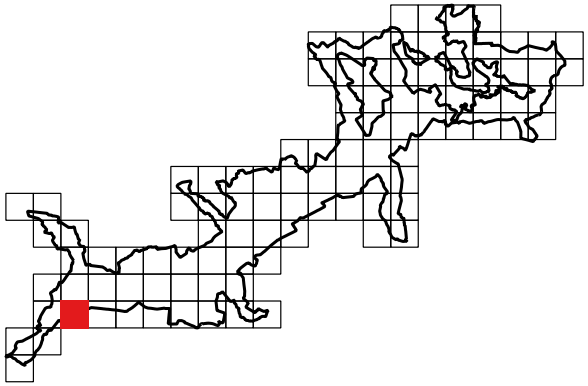

0 250 500 750 m

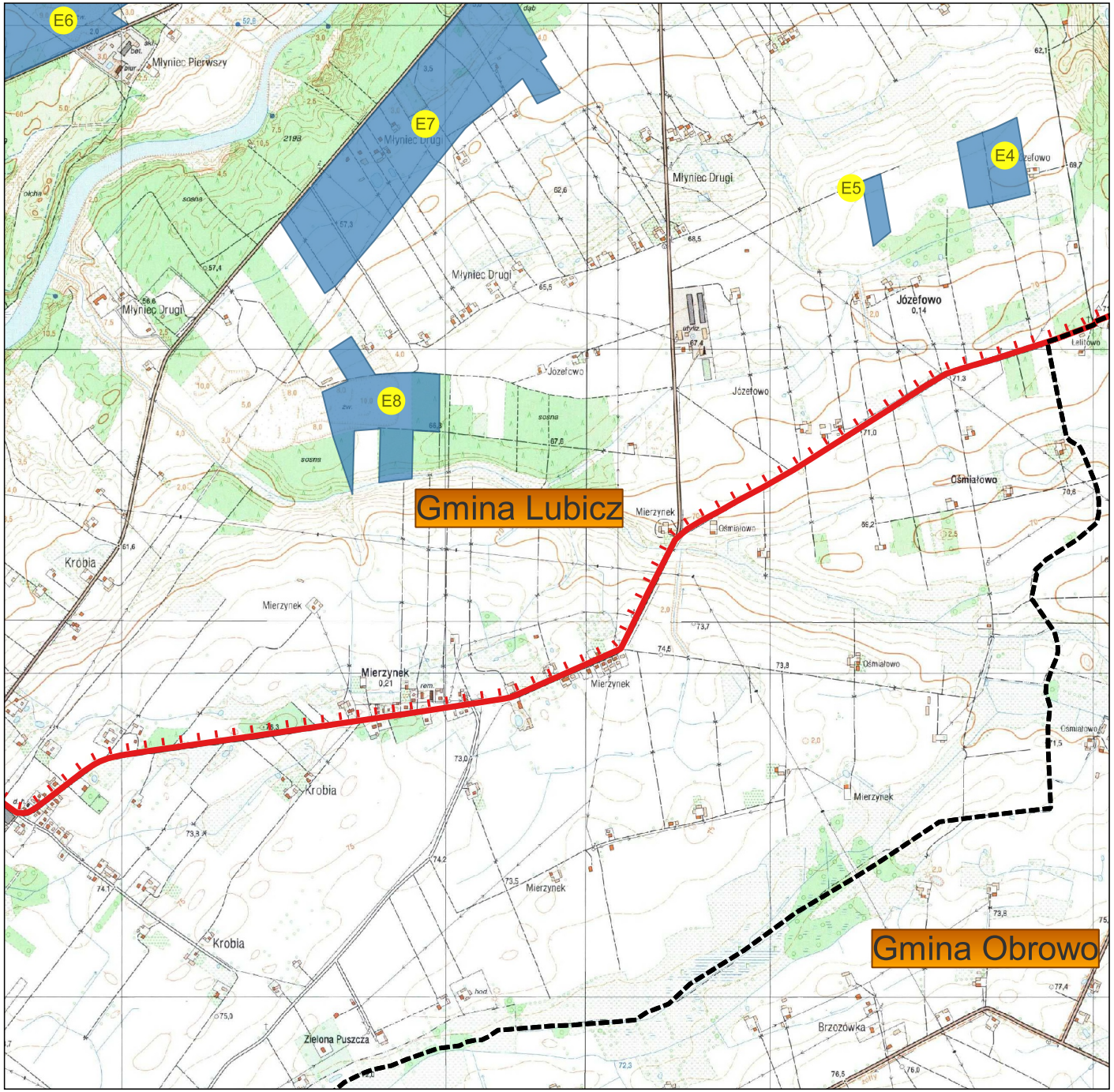

Mapa Obszaru Chronionego Krajobrazu Doliny Drwęcy

granica obszaru chronionego krajobrazu

granice gmin

obszar odstępstw od zakazów wraz z numerami

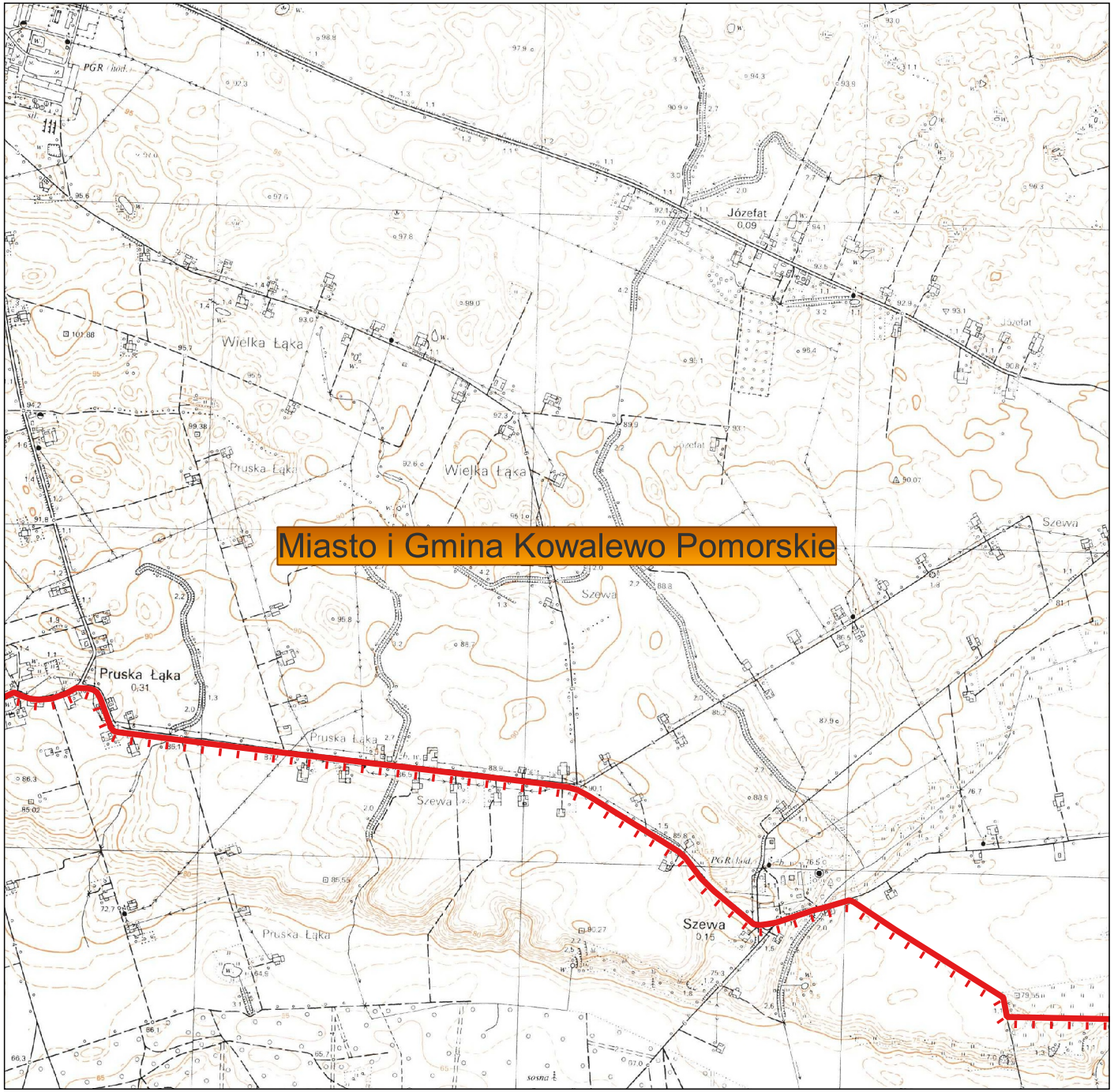

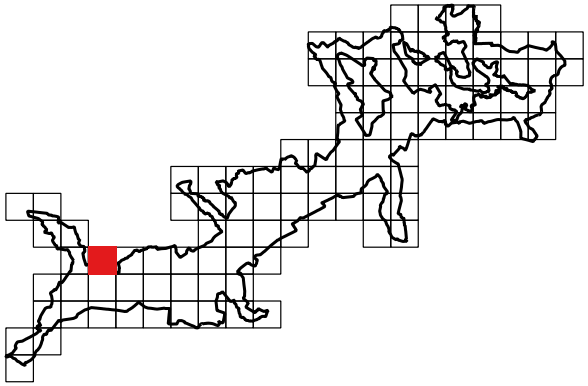

0 250 500 750 m

Mapa Obszaru Chronionego Krajobrazu Doliny Drwęcy

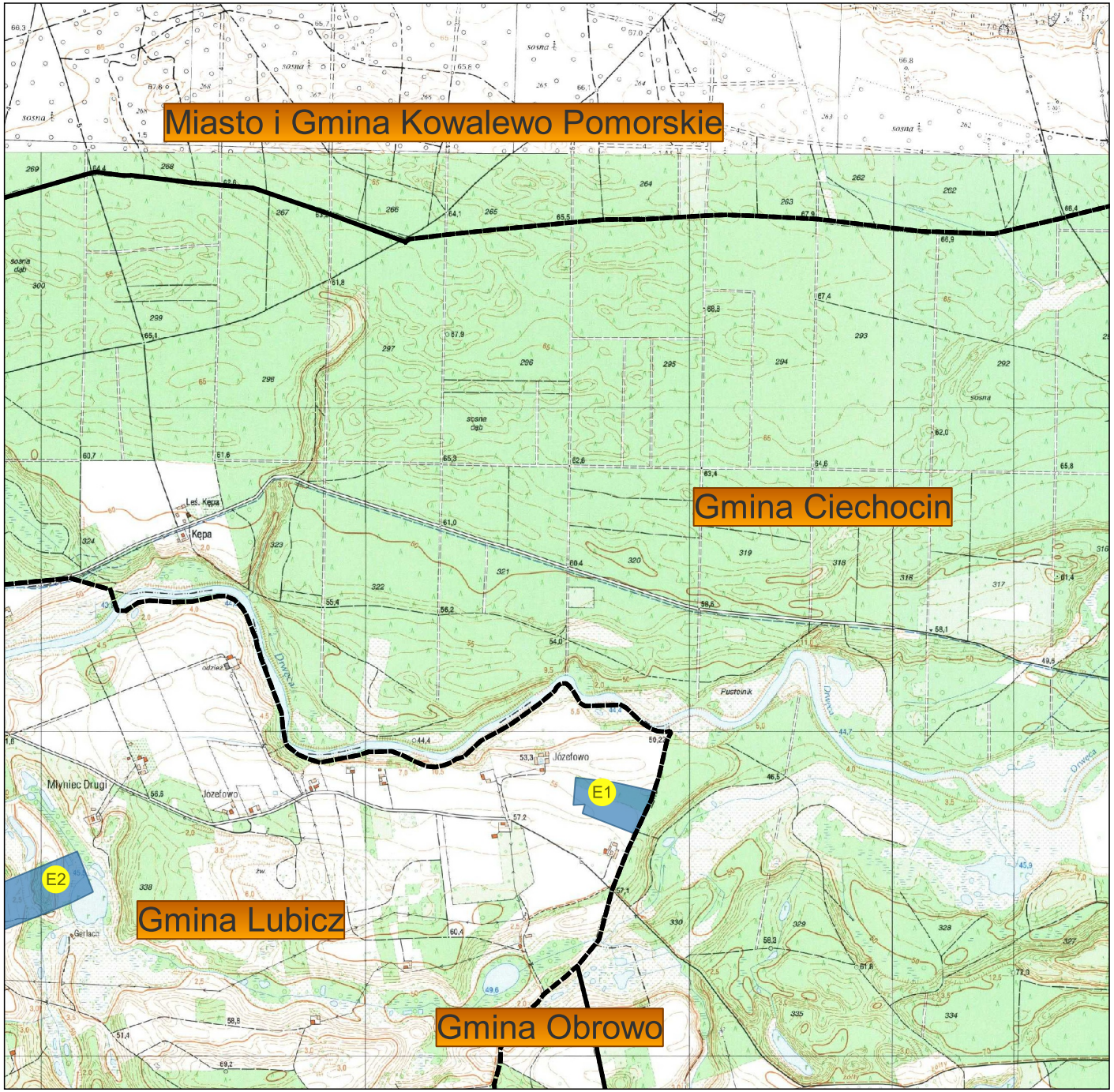

granica obszaru chronionego krajobrazu

granice gmin

obszar odstępstw od zakazów wraz z numerami

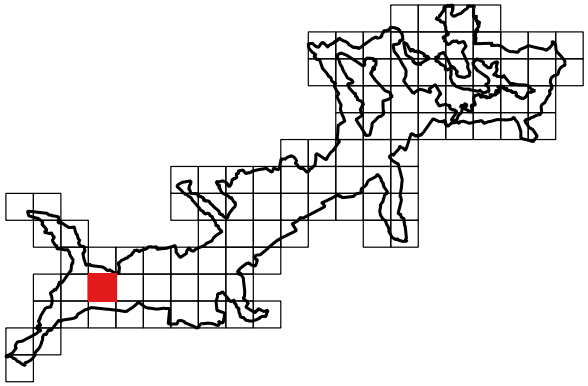

0 250 500 750 m

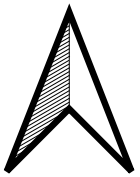

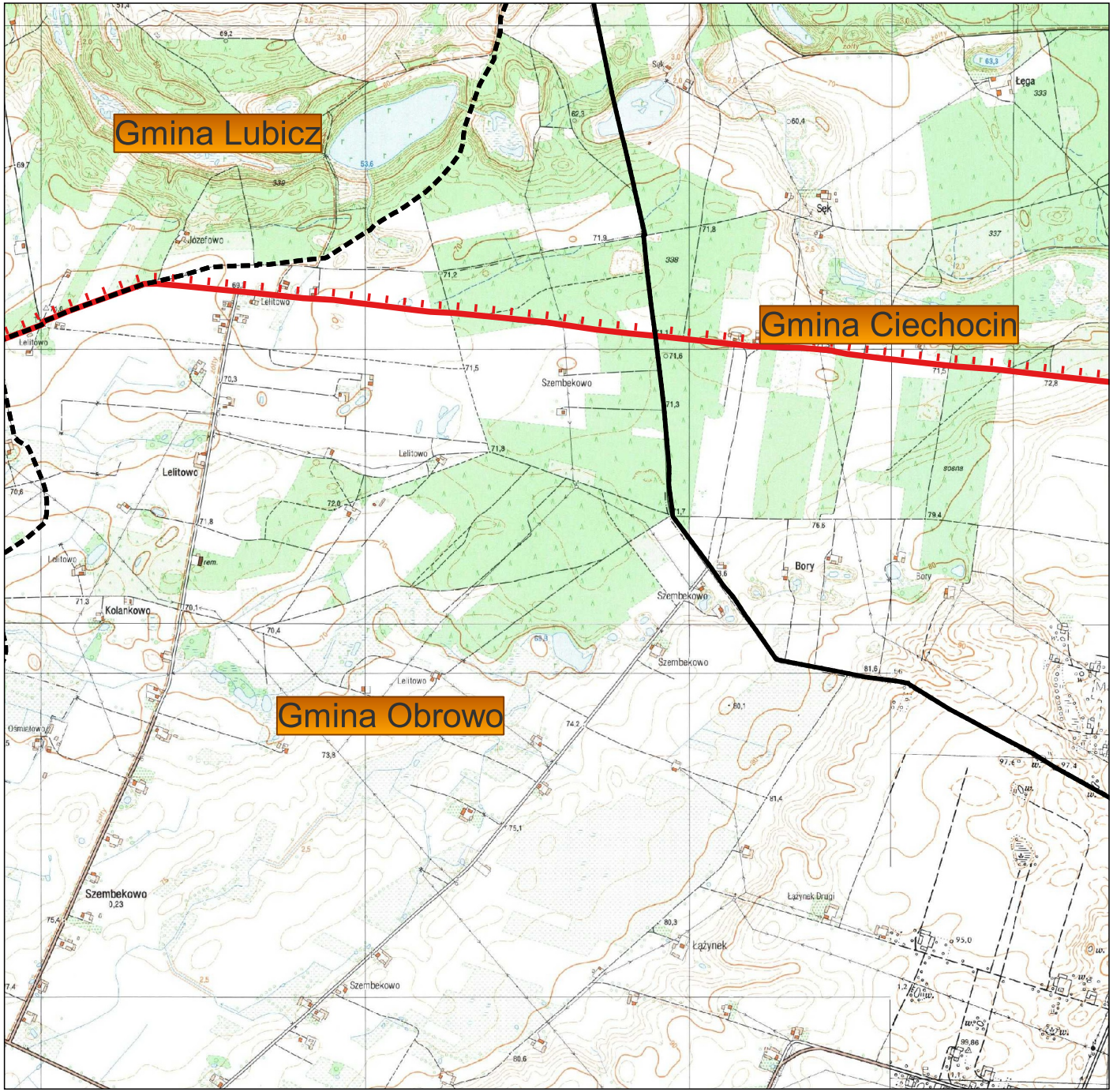

Mapa Obszaru Chronionego Krajobrazu Doliny Drwęcy

- granica obszaru chronionego krajobrazu
- granice gmin
- obszar odstępstw od zakazów wraz z numerami

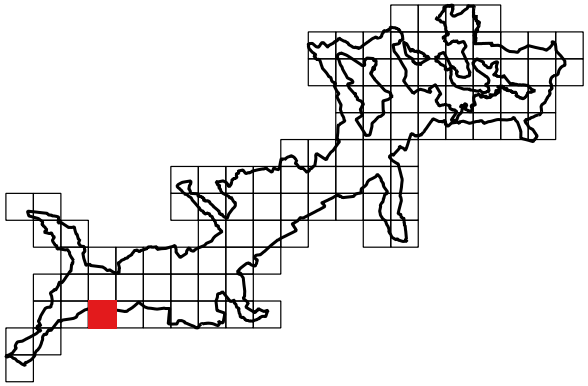

0 250 500 750 m

Mapa Obszaru Chronionego Krajobrazu Doliny Drwęcy

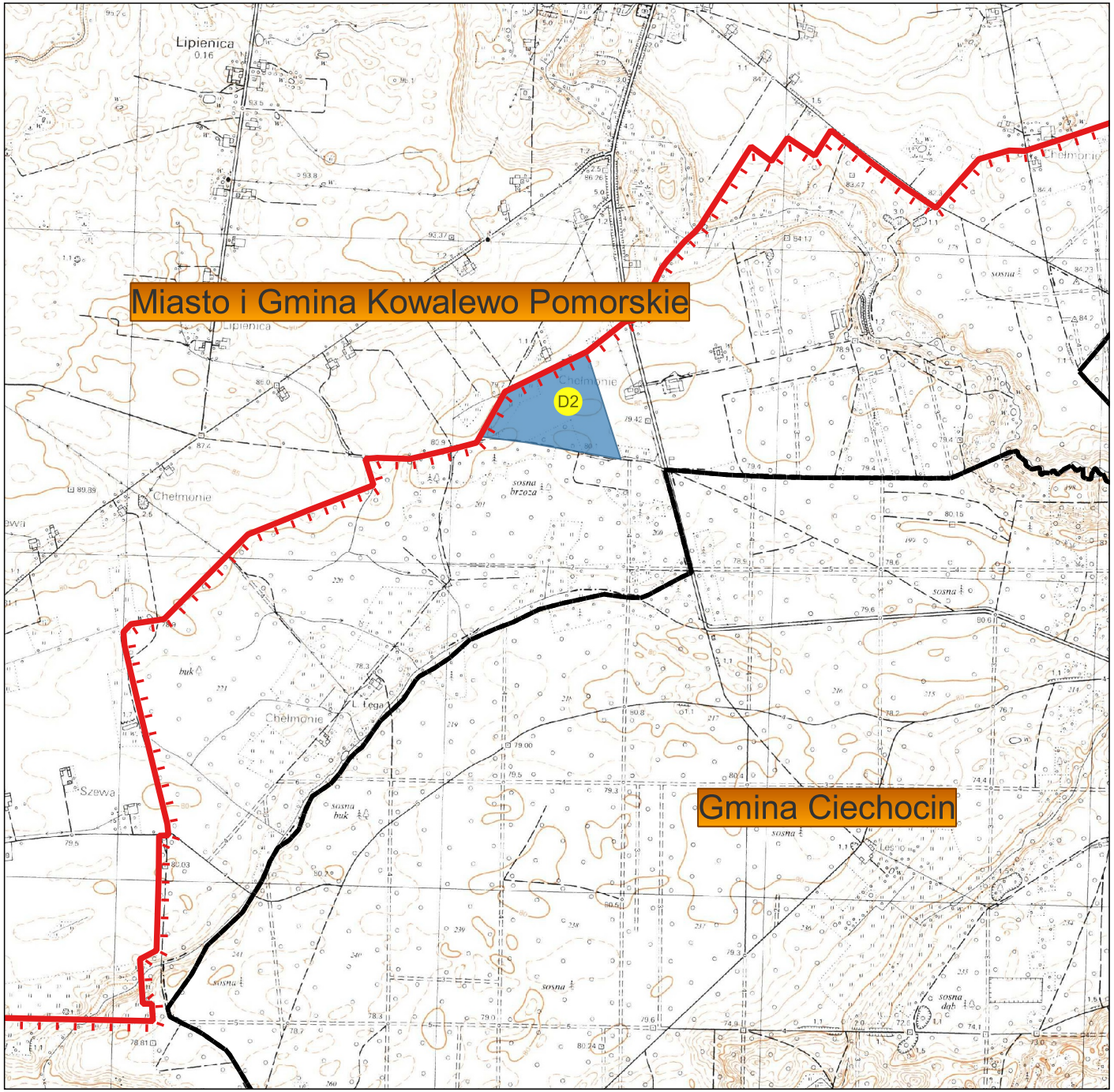

granica obszaru chronionego krajobrazu

granice gmin

obszar odstępstw od zakazów wraz z numerami

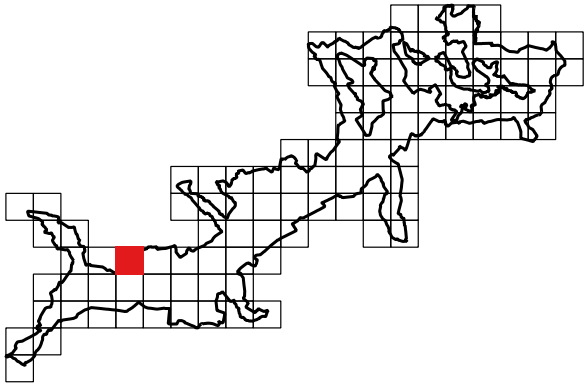

0 250 500 750 m

Mapa Obszaru Chronionego Krajobrazu Doliny Drwęcy

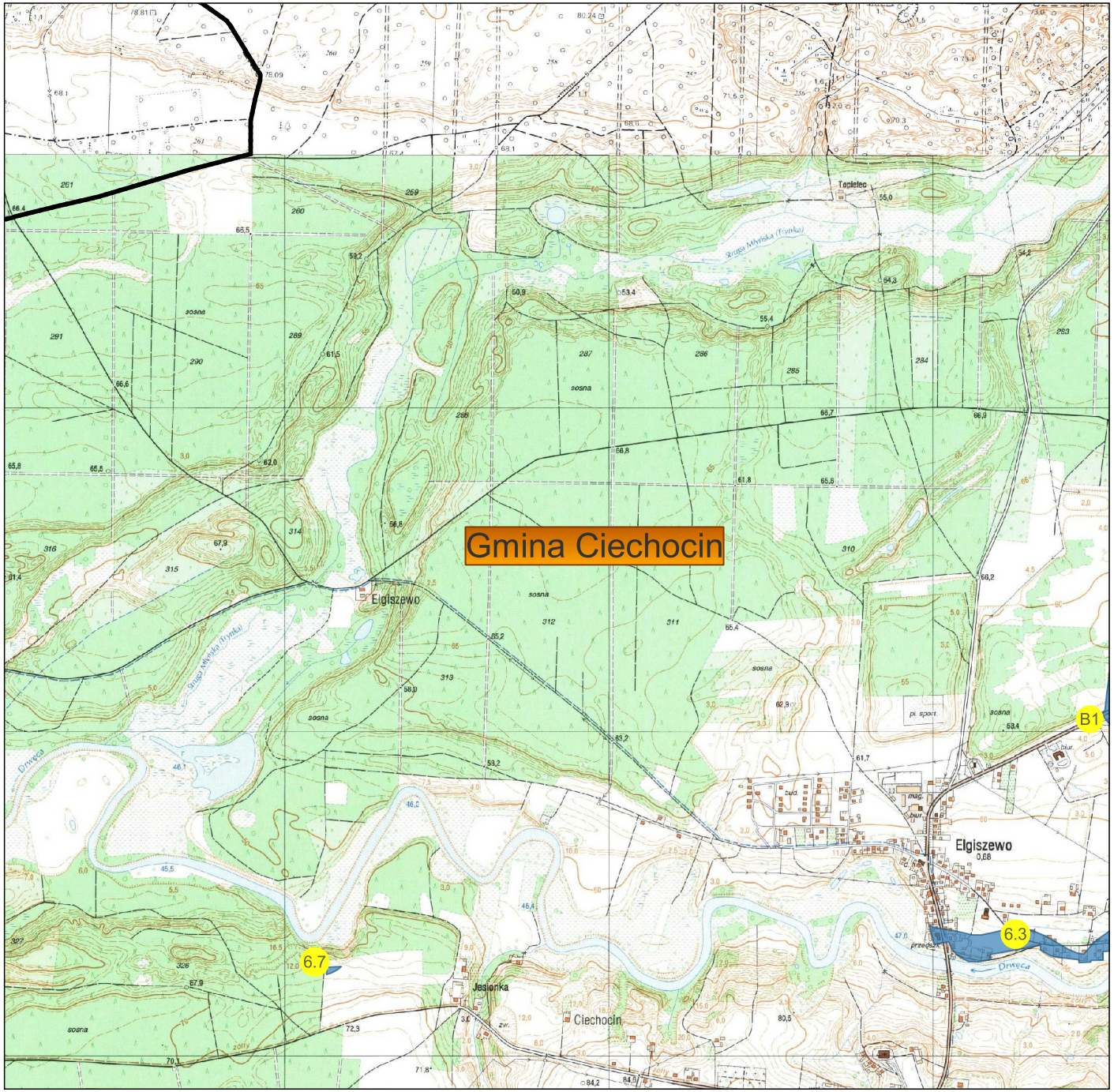

granica obszaru chronionego krajobrazu

granice gmin

obszar odstępstw od zakazów wraz z numerami

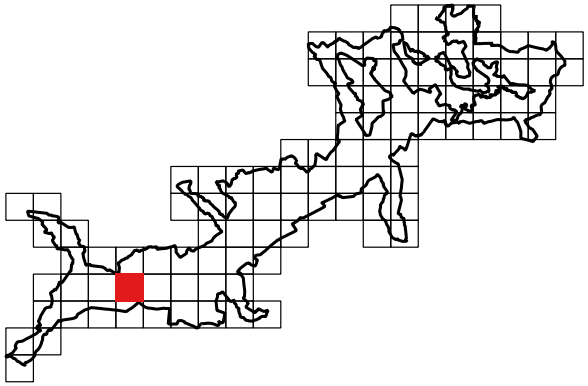

0 250 500 750 m

Mapa Obszaru Chronionego Krajobrazu Doliny Drwęcy

granica obszaru chronionego krajobrazu

granice gmin

obszar odstępstw od zakazów wraz z numerami

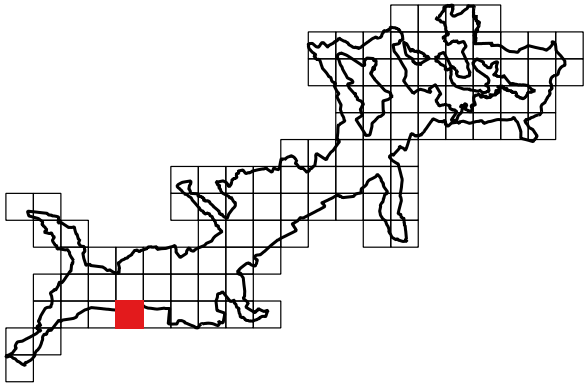

0 250 500 750 m

Gmina Ciechocin

Gmina Obrowo

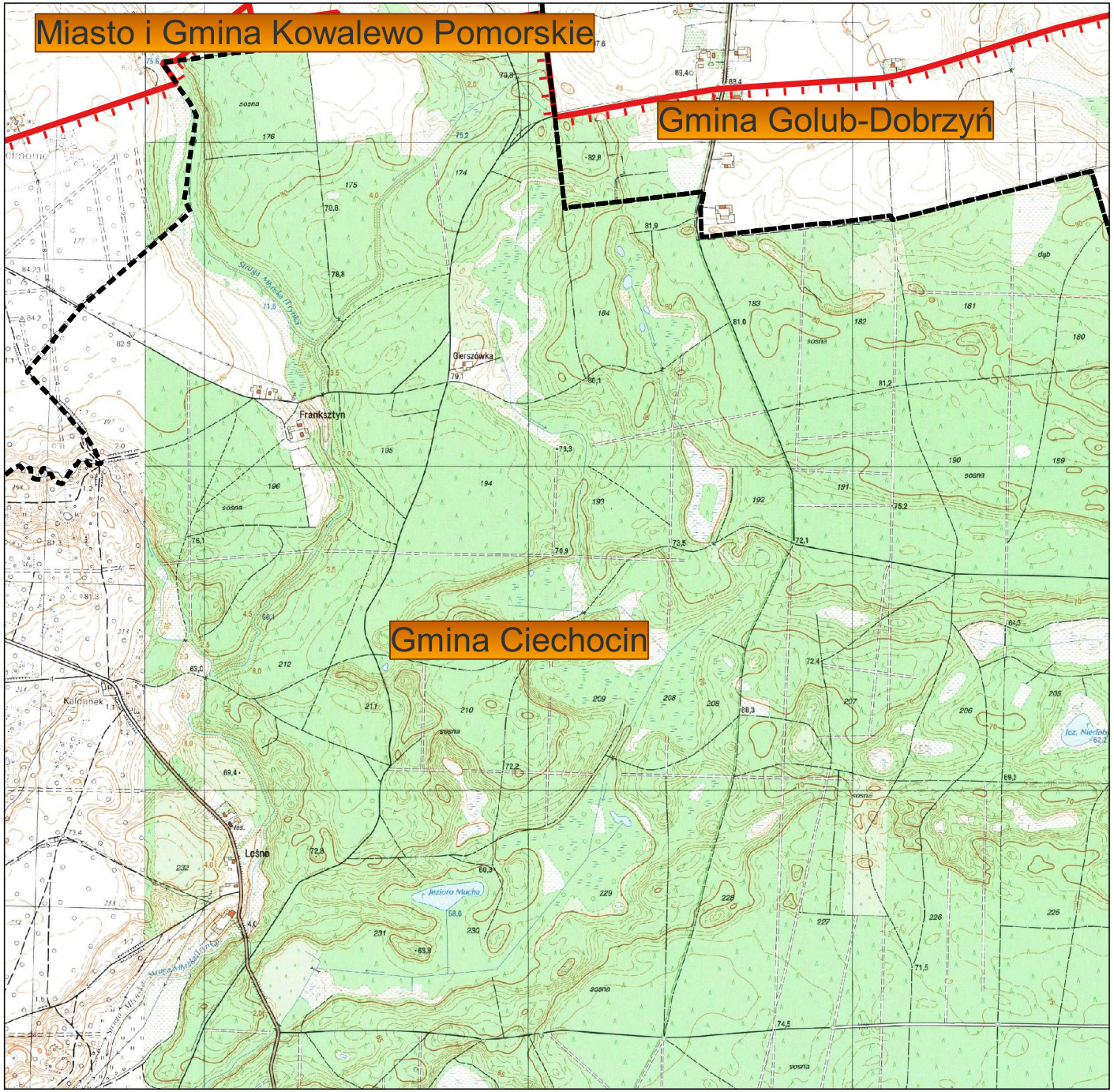

Mapa Obszaru Chronionego Krajobrazu Doliny Drwęcy

granica obszaru chronionego krajobrazu

granice gmin

obszar odstępstw od zakazów wraz z numerami

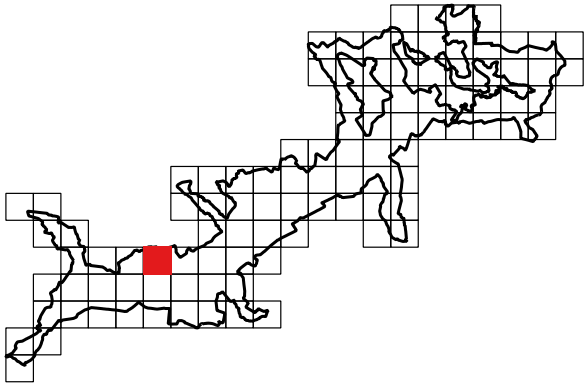

0 250 500 750 m

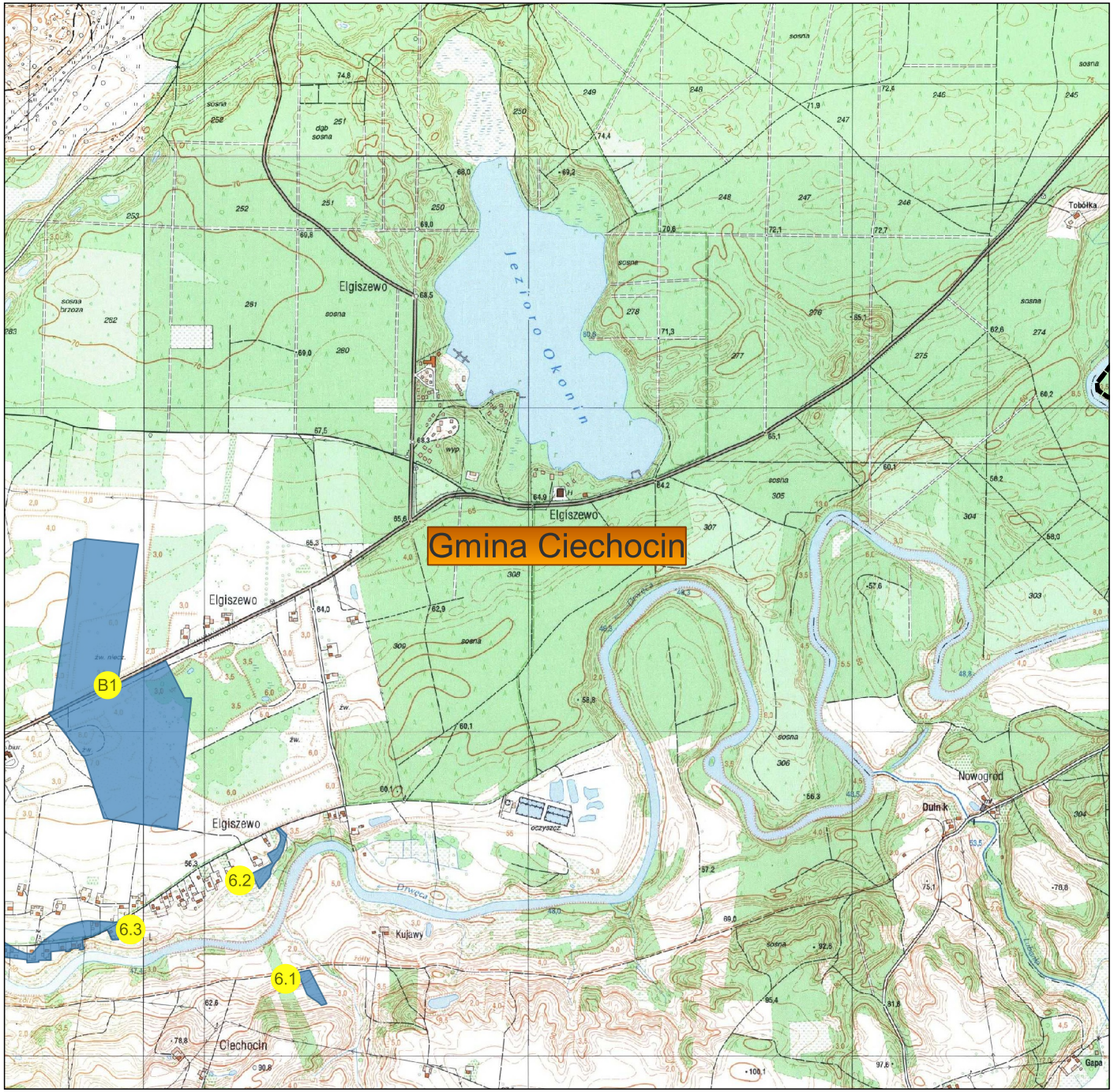

Mapa Obszaru Chronionego Krajobrazu Doliny Drwęcy

granica obszaru chronionego krajobrazu

granice gmin

obszar odstępstw od zakazów wraz z numerami

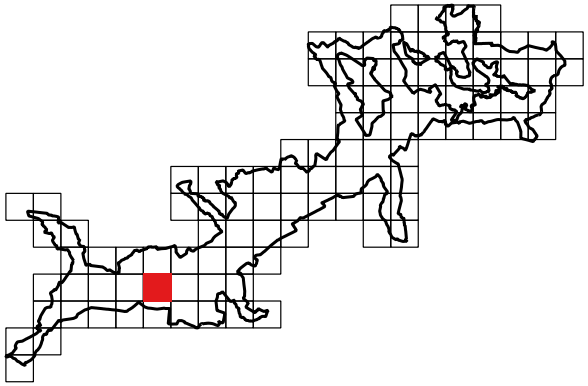

0 250 500 750 m

Mapa Obszaru Chronionego Krajobrazu Doliny Drwęcy

granica obszaru chronionego krajobrazu

granice gmin

obszar odstępstw od zakazów wraz z numerami

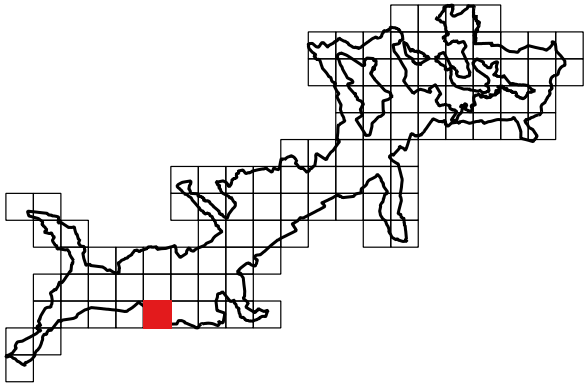

0 250 500 750 m

Gmina Ciechocin

Mapa Obszaru Chronionego Krajobrazu Doliny Drwęcy

granica obszaru chronionego krajobrazu

granice gmin

obszar odstępstw od zakazów wraz z numerami

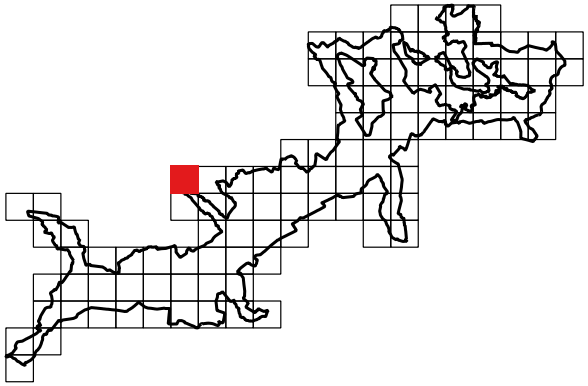

Gmina Dębowa Łąka

Miasto i Gmina Kowalewo Pomorskie

Gmina Golub-Dobrzyń

Małe Pułkowo

Piątkowo

Lipnica

Kotkowo

Dylewo

Sokoligóra

Głodo

0 250 500 750 m

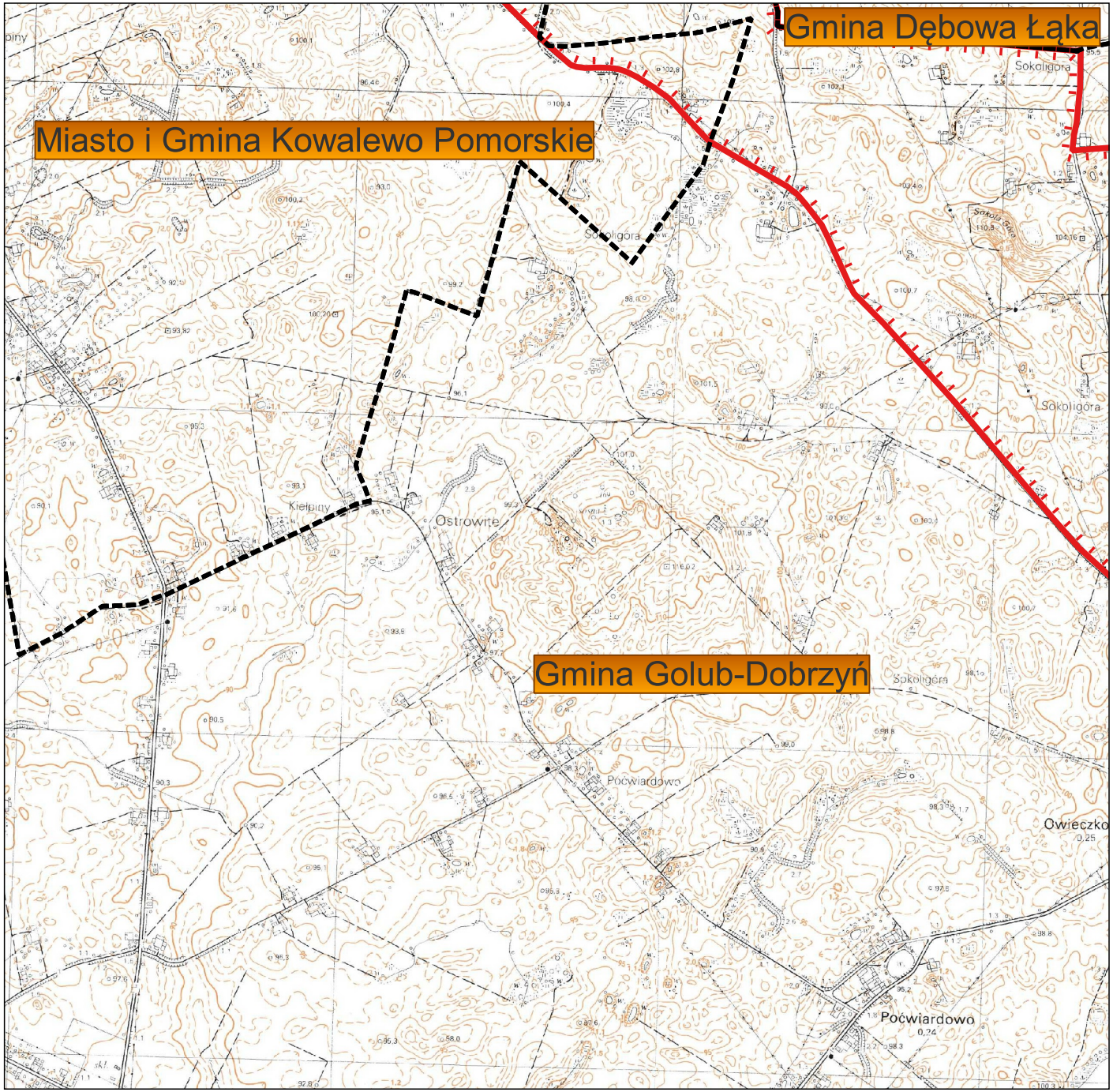

Mapa Obszaru Chronionego Krajobrazu Doliny Drwęcy

granica obszaru chronionego krajobrazu

granice gmin

obszar odstępstw od zakazów wraz z numerami

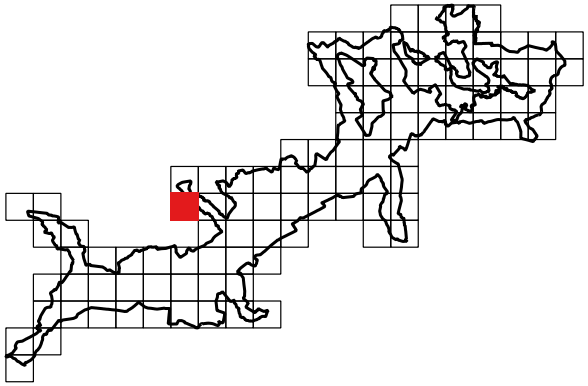

0 250 500 750 m

Mapa Obszaru Chronionego Krajobrazu Doliny Drwęcy

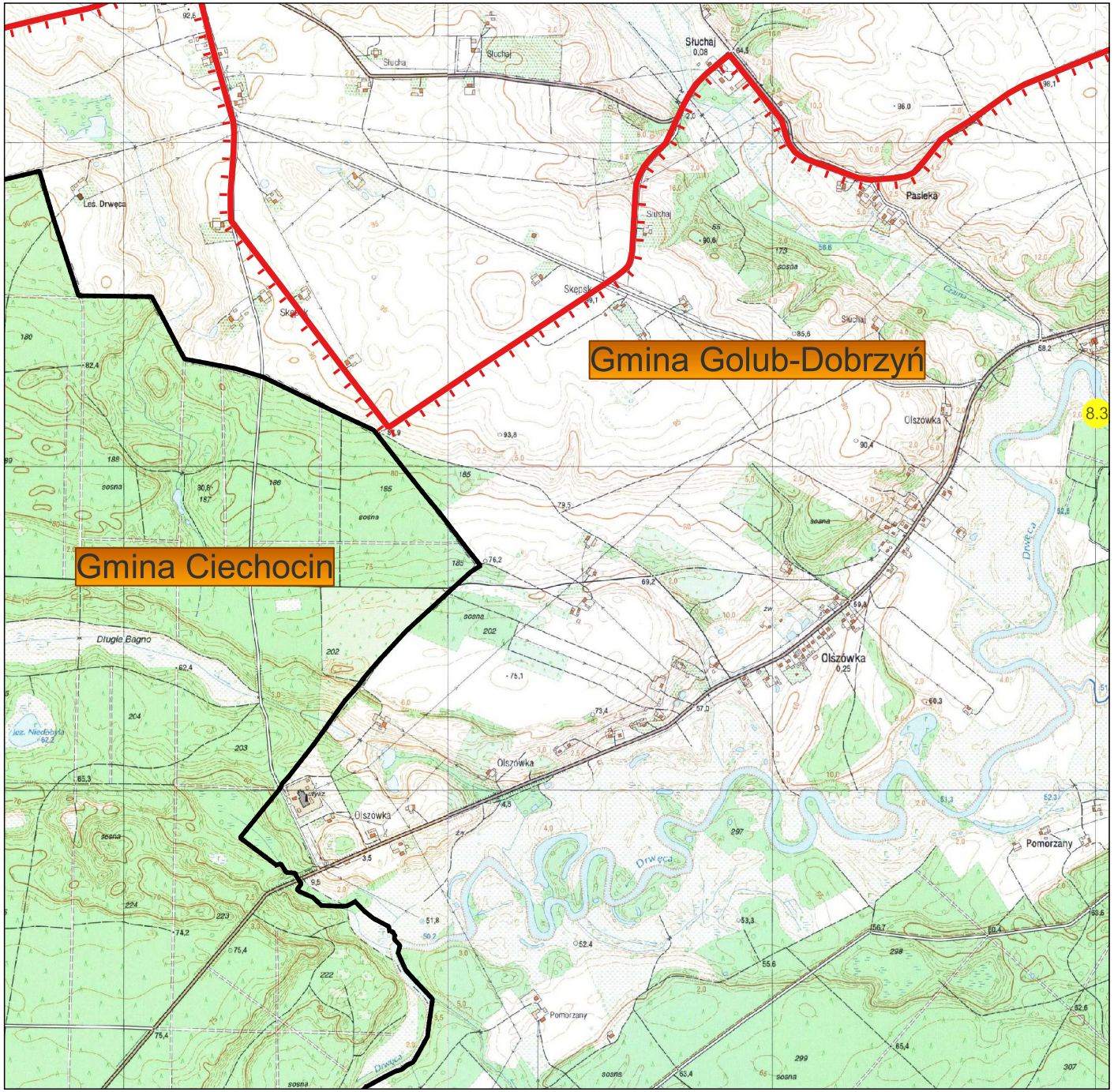

granica obszaru chronionego krajobrazu

granice gmin

obszar odstępstw od zakazów wraz z numerami

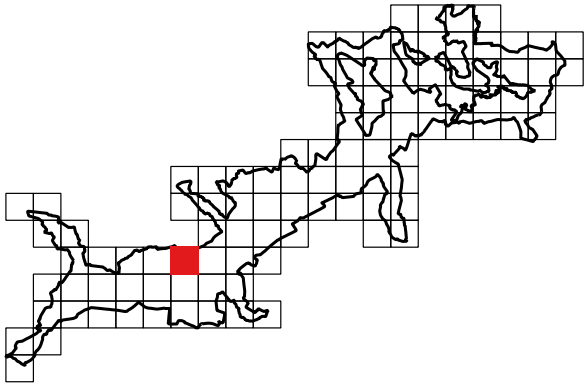

0 250 500 750 m

Mapa Obszaru Chronionego Krajobrazu Doliny Drwęcy

Gmina Ciechocin

Gmina Golub-Dobrzyń

granica obszaru chronionego krajobrazu

granice gmin

obszar odstępstw od zakazów wraz z numerami

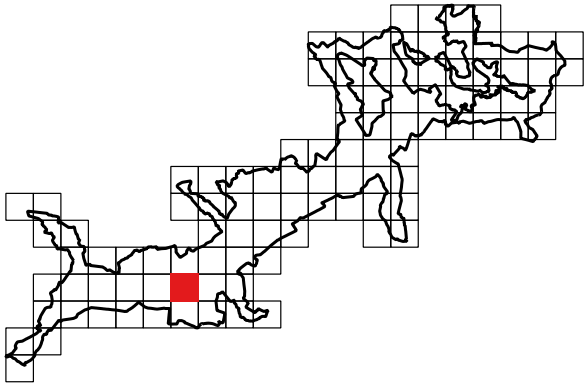

0 250 500 750 m

Mapa Obszaru Chronionego Krajobrazu Doliny Drwęcy

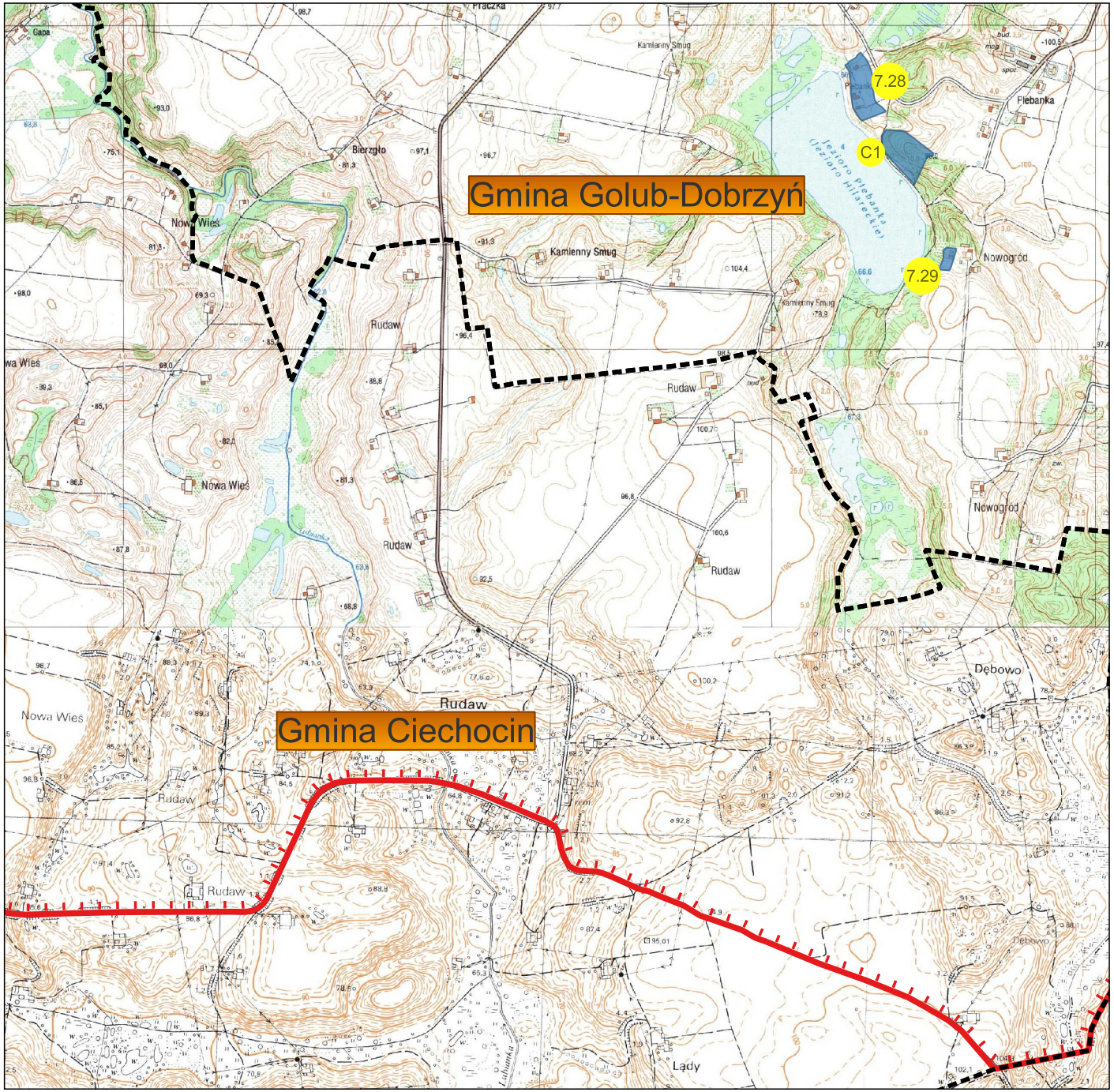

granica obszaru chronionego krajobrazu

granice gmin

obszar odstępstw od zakazów wraz z numerami

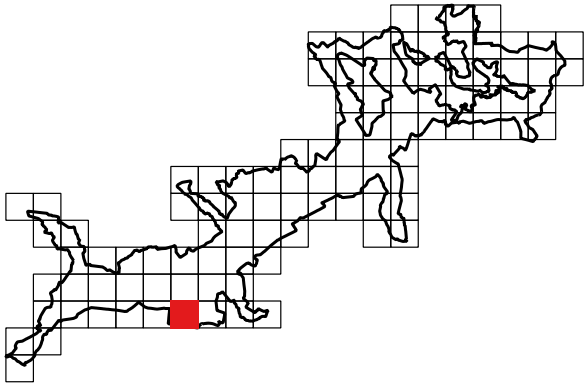

0 250 500 750 m

Mapa Obszaru Chronionego Krajobrazu Doliny Drwęcy

granica obszaru chronionego krajobrazu

granice gmin

obszar odstępstw od zakazów wraz z numerami

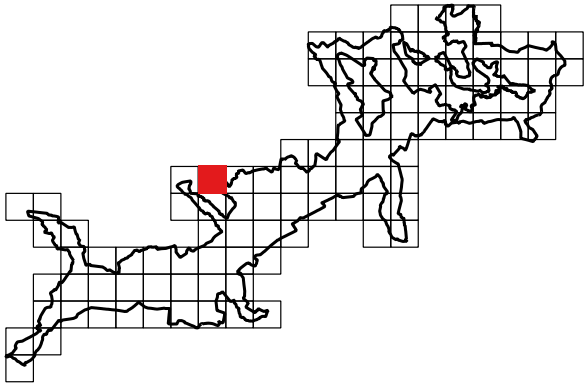

Gmina Dębowa Łąka

Gmina Golub-Dobrzyń

Wielkie Pułkowo

Lipnica

Kol. Lipnica

Głodowo

Gałczewko

0 250 500 750 m

Mapa Obszaru Chronionego Krajobrazu Doliny Drwęcy

granica obszaru chronionego krajobrazu

granice gmin

obszar odstępstw od zakazów wraz z numerami

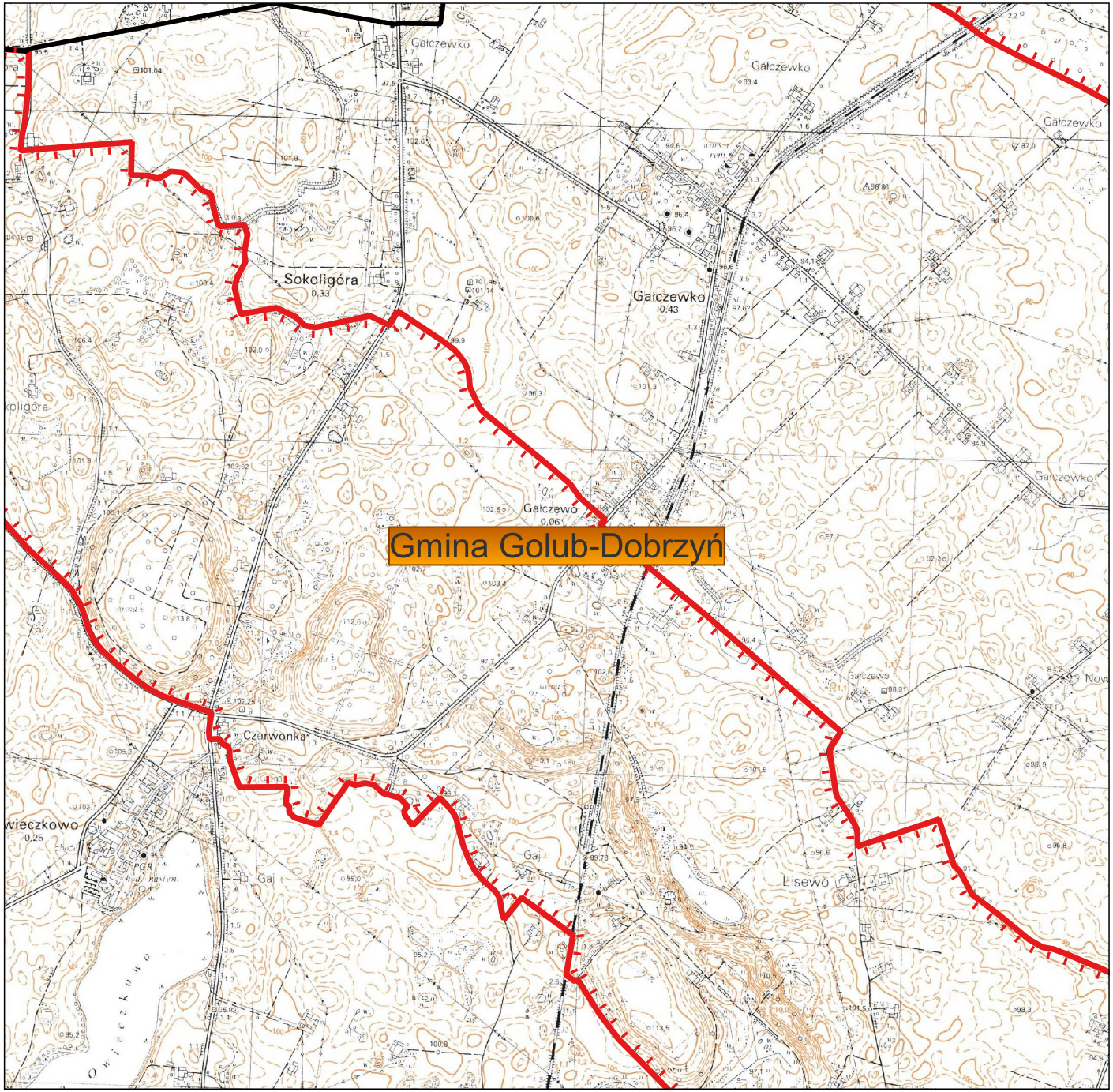

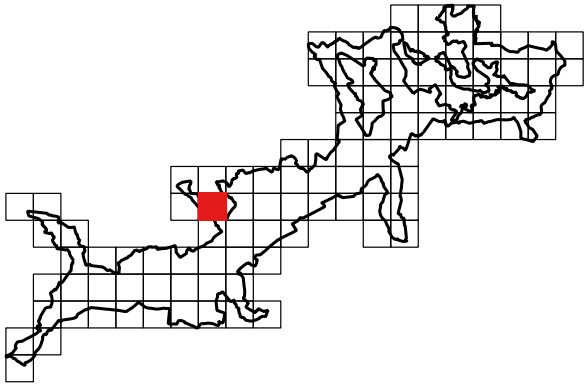

0 250 500 750 m

Mapa Obszaru Chronionego Krajobrazu Doliny Drwęcy

granica obszaru chronionego krajobrazu

granice gmin

obszar odstępstw od zakazów wraz z numerami

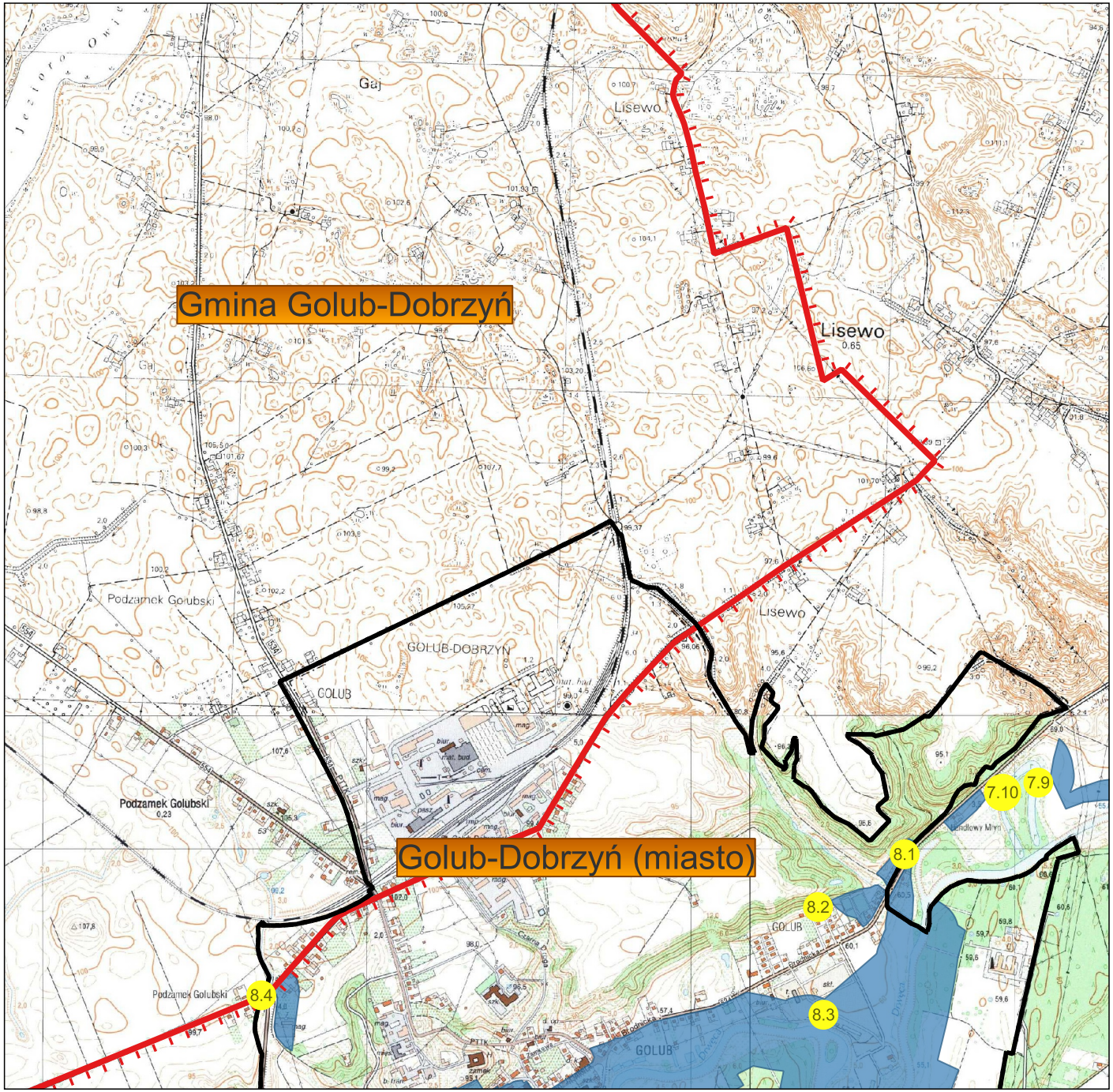

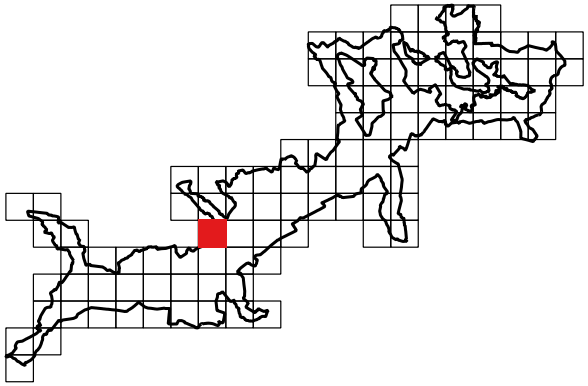

0 250 500 750 m

Mapa Obszaru Chronionego Krajobrazu Doliny Drwęcy

granica obszaru chronionego krajobrazu

granice gmin

obszar odstępstw od zakazów wraz z numerami

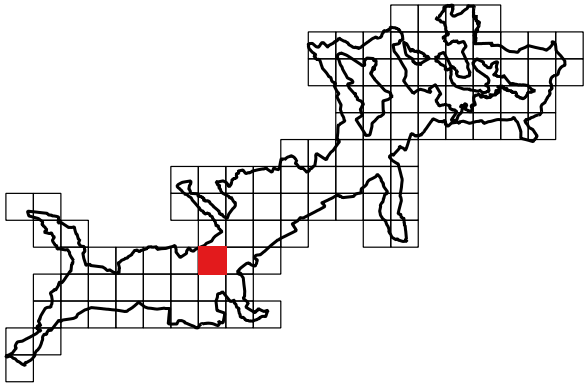

Golub-Dobrzyń (miasto)

Gmina Golub-Dobrzyń

8.3

8.5

7.13

7.12

7.11

0 250 500 750 m

Mapa Obszaru Chronionego Krajobrazu Doliny Drwęcy

granica obszaru chronionego krajobrazu

granice gmin

obszar odstępstw od zakazów wraz z numerami

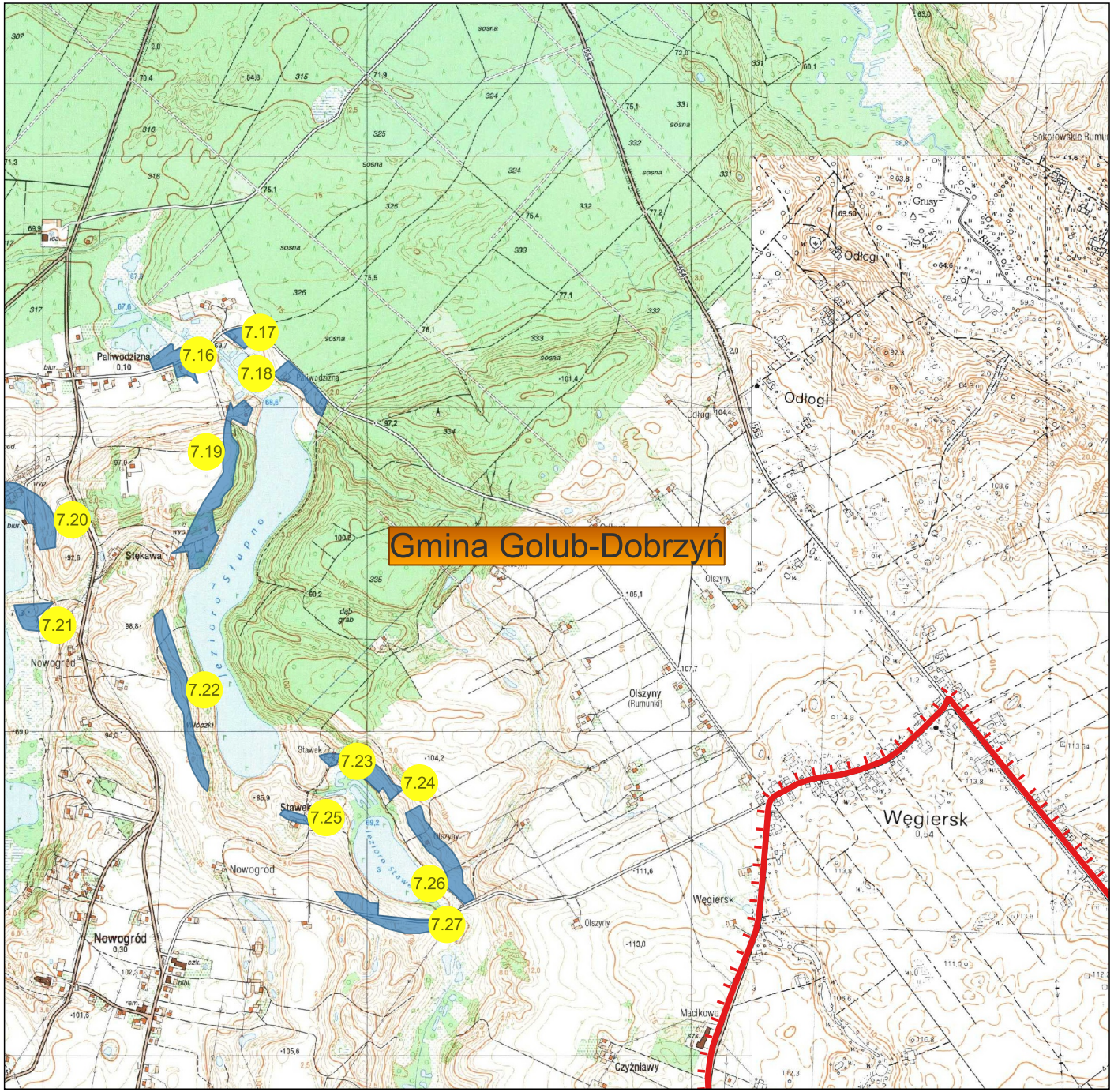

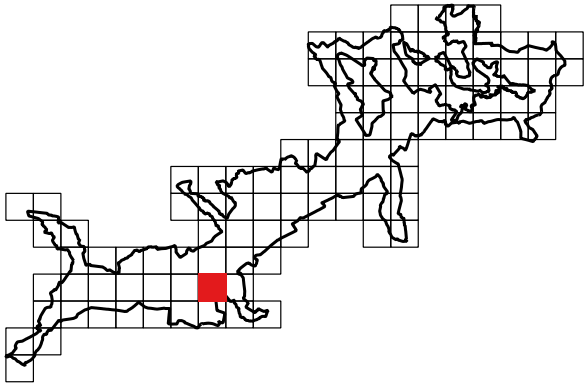

0 250 500 750 m

Mapa Obszaru Chronionego Krajobrazu Doliny Drwęcy

granica obszaru chronionego krajobrazu

granice gmin

obszar odstępstw od zakazów wraz z numerami

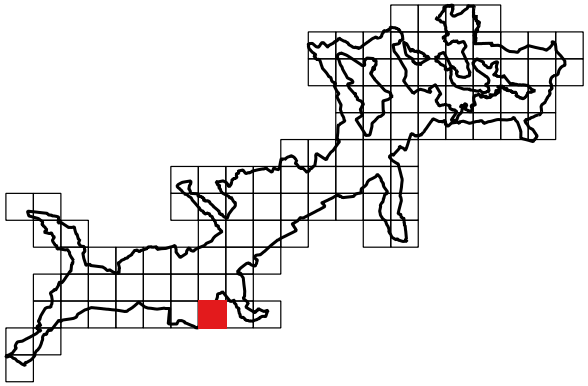

Gmina Golub-Dobrzyń

7.30

0 250 500 750 m

Mapa Obszaru Chronionego Krajobrazu Doliny Drwęcy

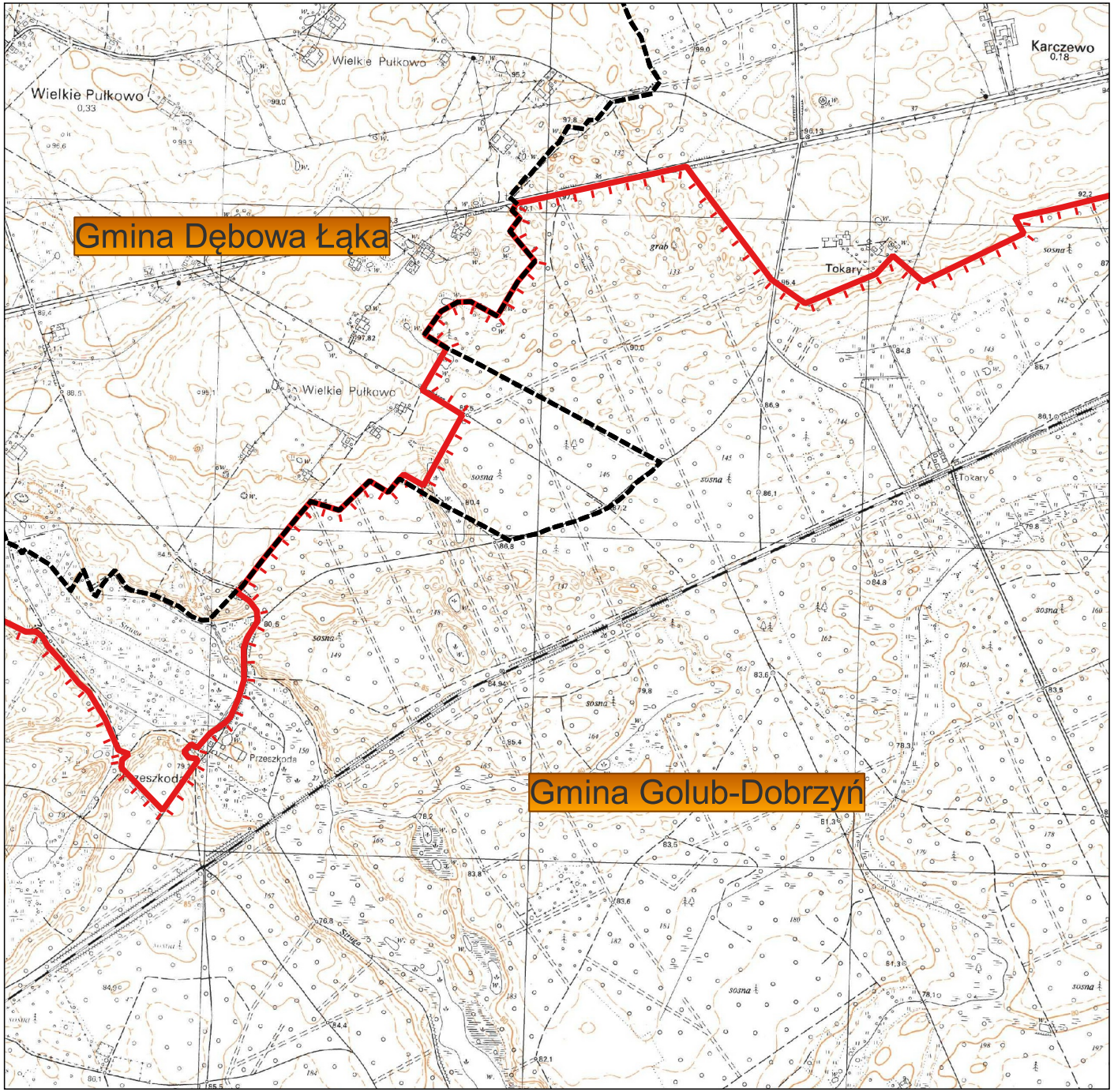

granica obszaru chronionego krajobrazu

granice gmin

obszar odstępstw od zakazów wraz z numerami

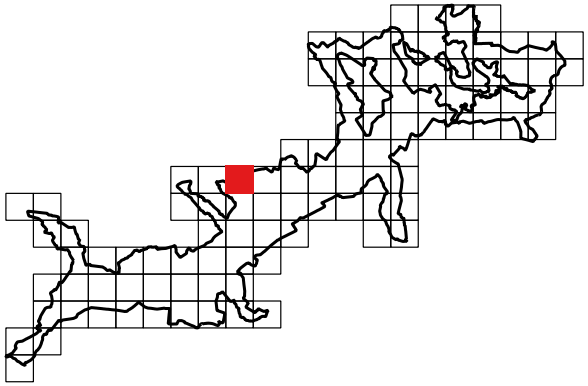

0 250 500 750 m

Mapa Obszaru Chronionego Krajobrazu Doliny Drwęcy

granica obszaru chronionego krajobrazu

granice gmin

obszar odstępstw od zakazów wraz z numerami

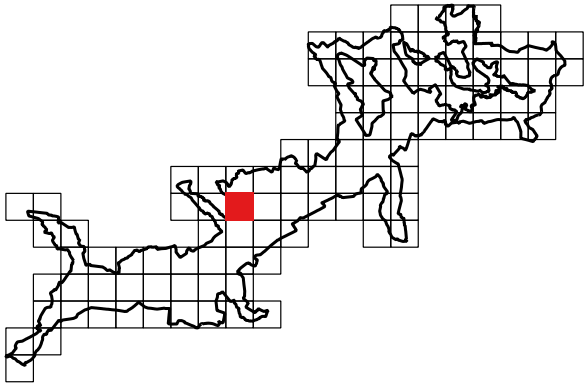

Gmina Golub-Dobrzyń

Gałczewko

Nowa Wieś 0,12

Zawada 0,02

Mokry Las 0,04

Nowa Wieś

Nowa Wieś

Lisewo

Nowy Młyn

PGR (hod.)

0 250 500 750 m

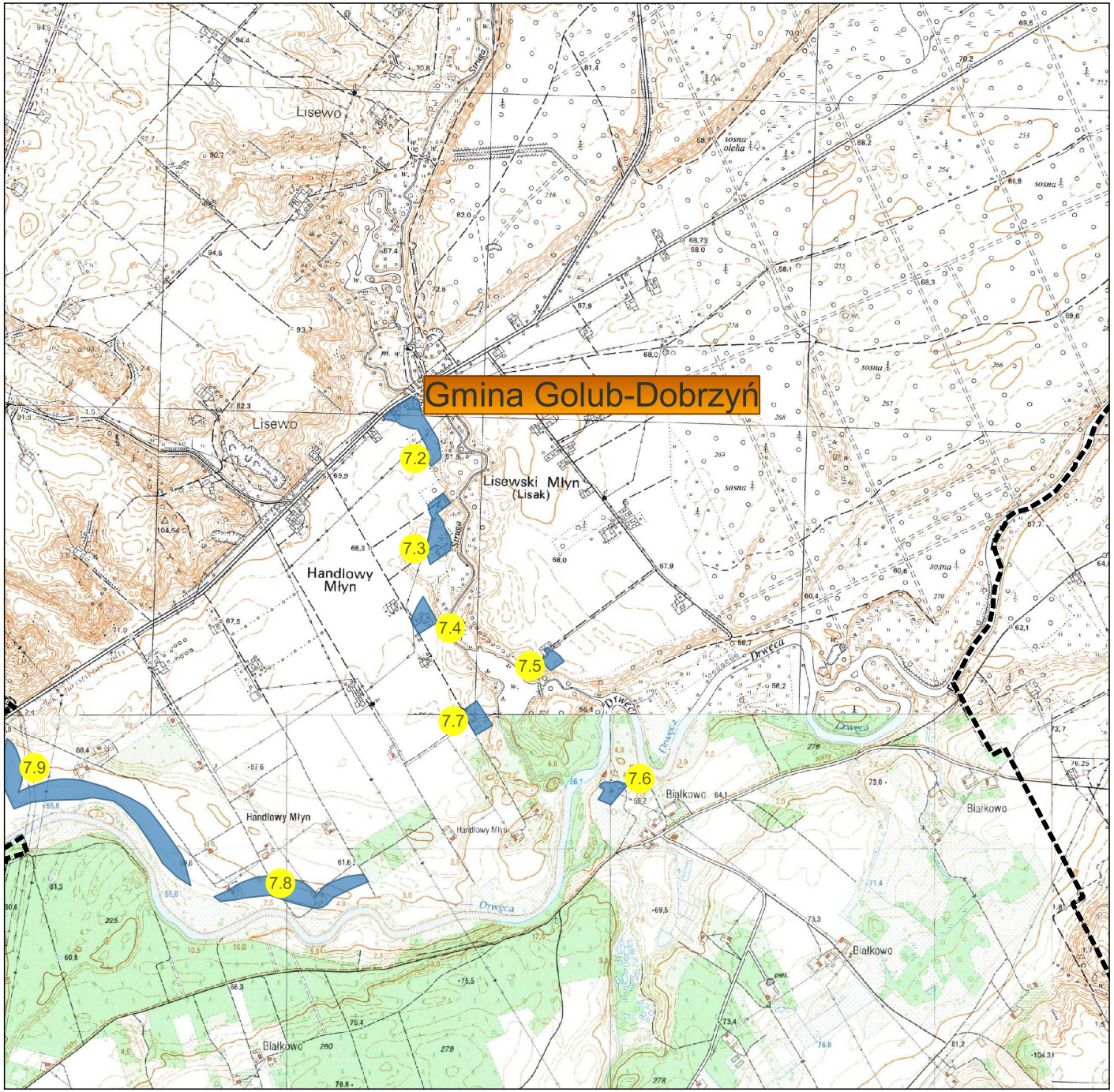

Mapa Obszaru Chronionego Krajobrazu Doliny Drwęcy

granica obszaru chronionego krajobrazu

granice gmin

obszar odstępstw od zakazów wraz z numerami

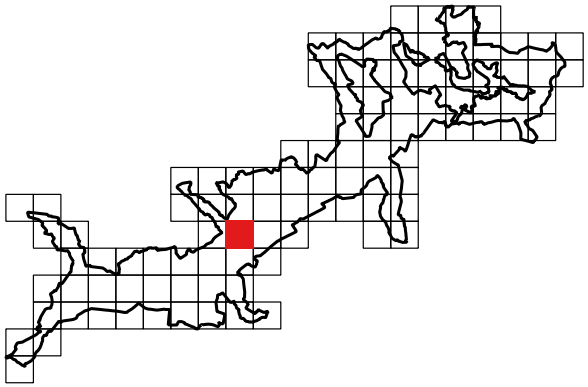

0 250 500 750 m

Mapa Obszaru Chronionego Krajobrazu Doliny Drwęcy

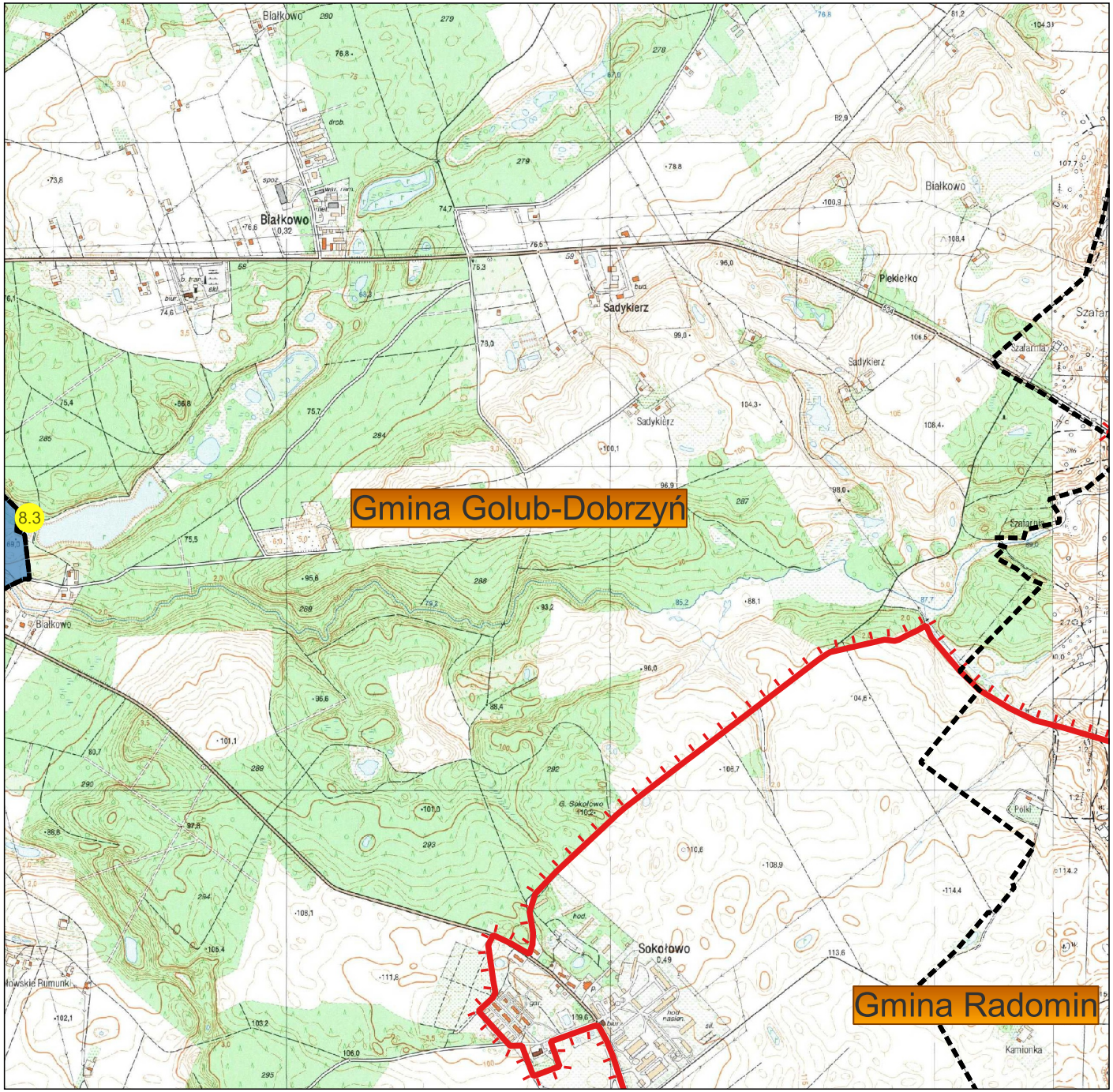

granica obszaru chronionego krajobrazu

granice gmin

obszar odstępstw od zakazów wraz z numerami

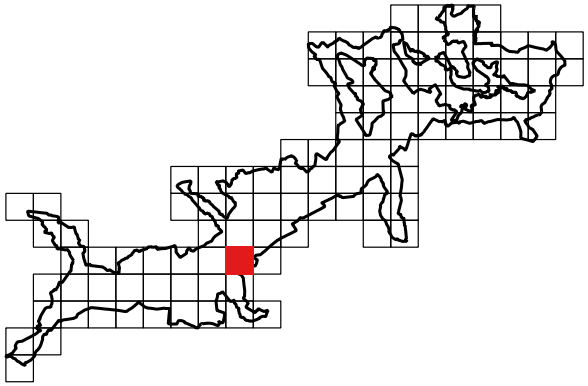

0 250 500 750 m

Mapa Obszaru Chronionego Krajobrazu Doliny Drwęcy

granica obszaru chronionego krajobrazu

granice gmin

obszar odstępstw od zakazów wraz z numerami

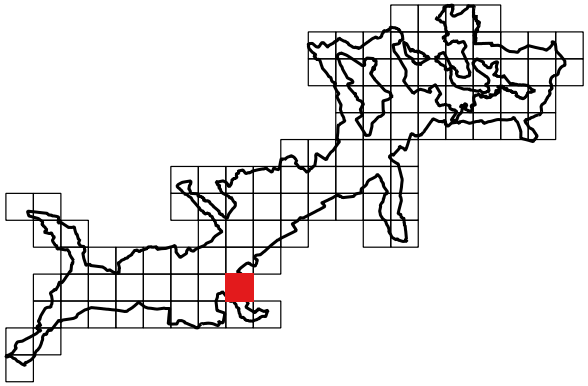

Gmina Golub-Dobrzyń

Gmina Radomin

Sokołowskie Rumunki

Kolonia Dulsk

Dulsk

Podsitno

Kamionka

0 250 500 750 m

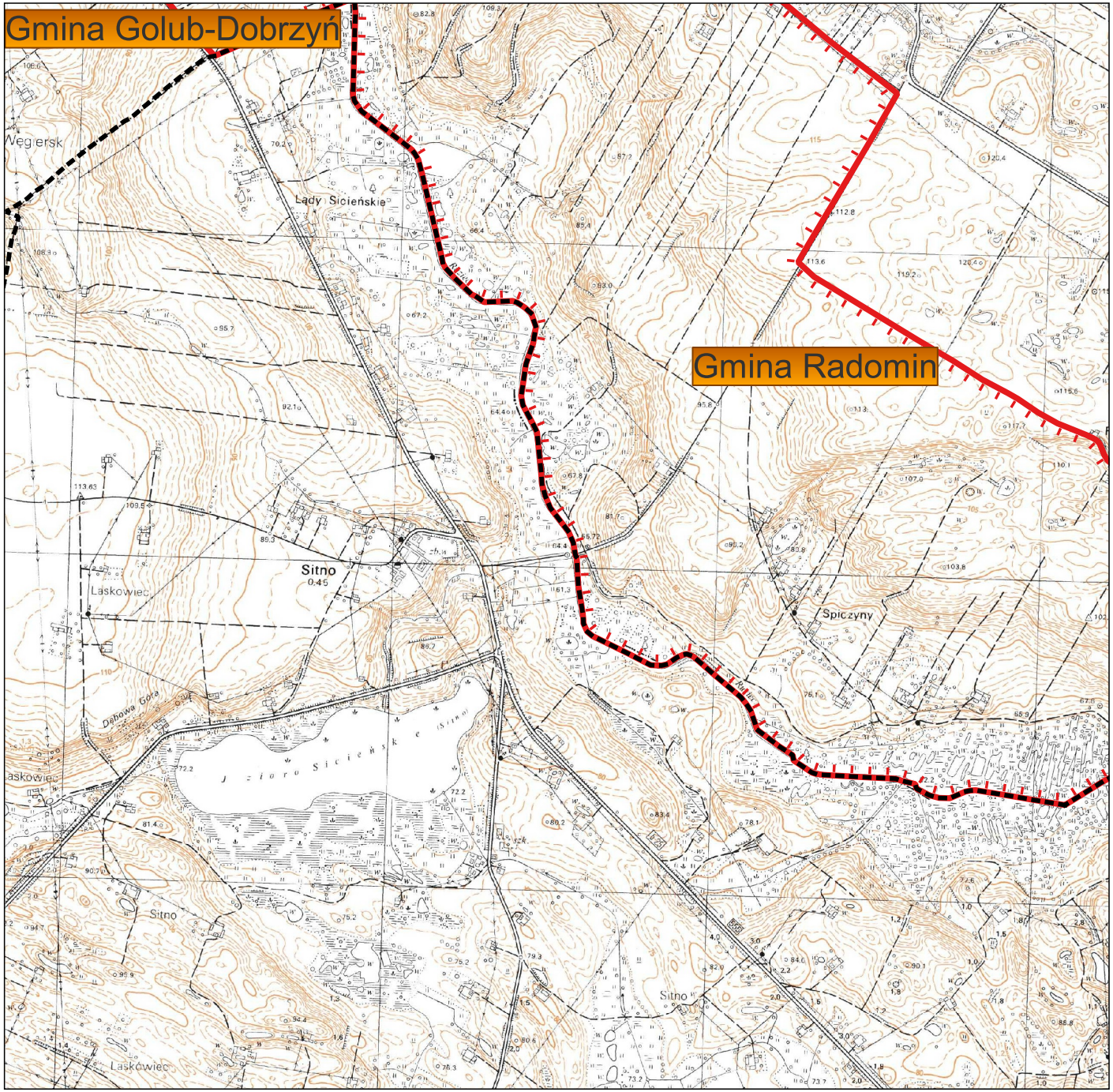

Mapa Obszaru Chronionego Krajobrazu Doliny Drwęcy

granica obszaru chronionego krajobrazu

granice gmin

obszar odstępstw od zakazów wraz z numerami

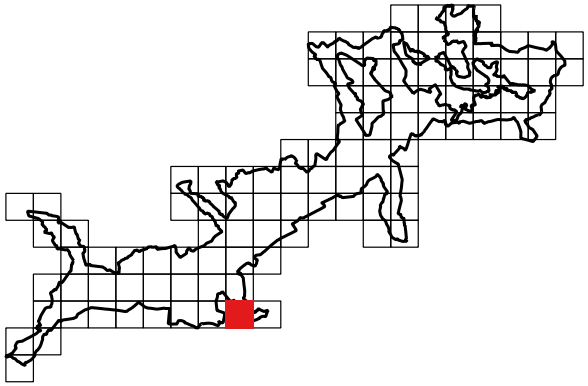

0 250 500 750 m

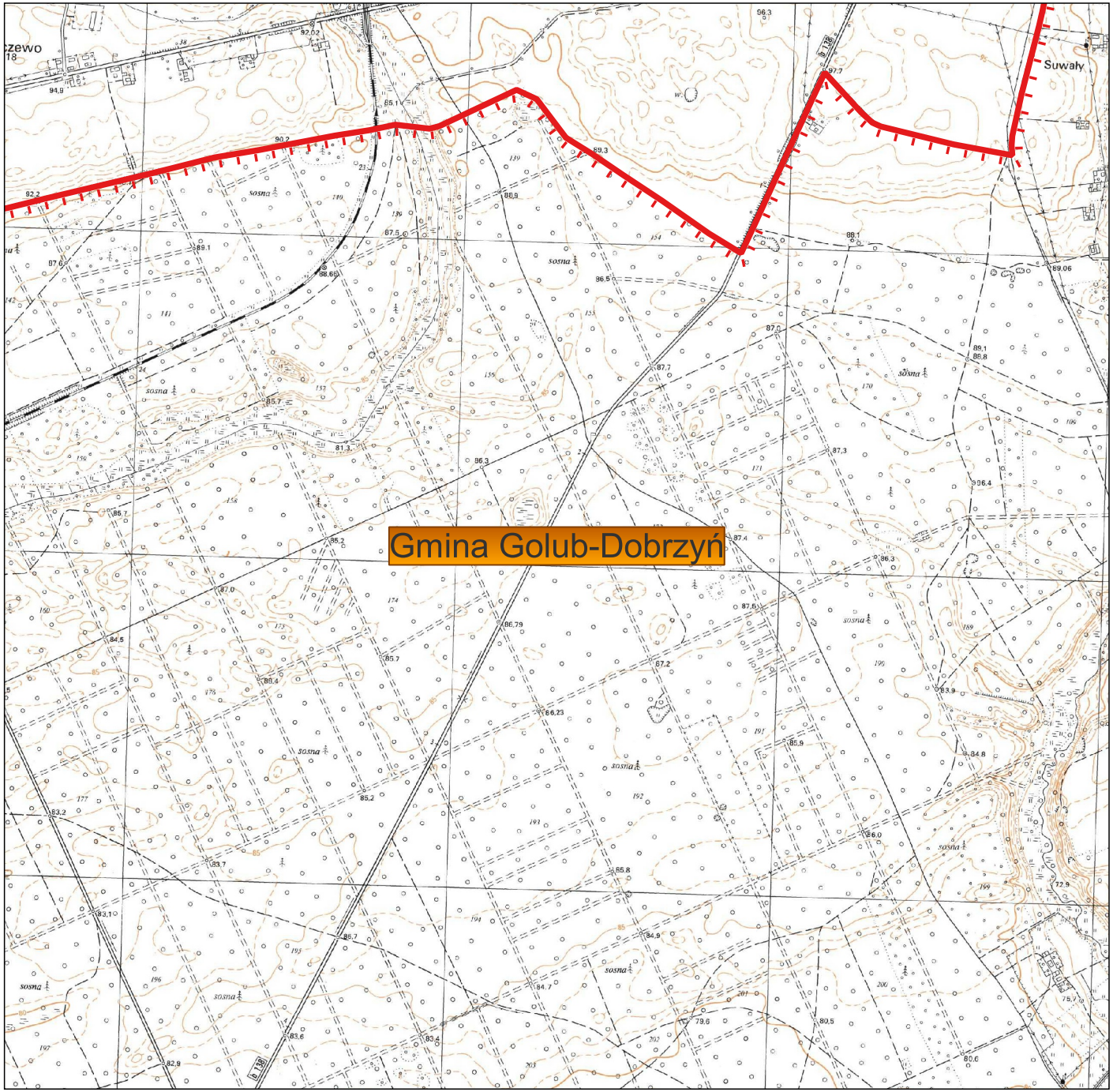

Mapa Obszaru Chronionego Krajobrazu Doliny Drwęcy

granica obszaru chronionego krajobrazu

granice gmin

obszar odstępstw od zakazów wraz z numerami

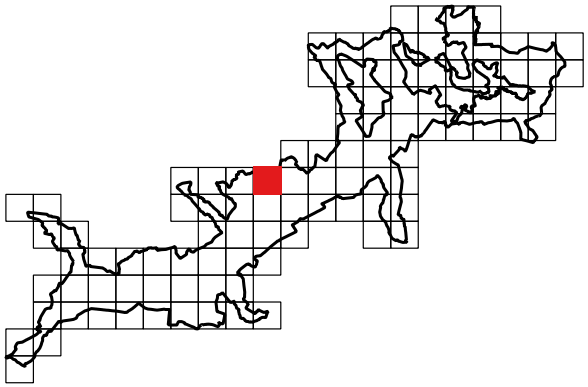

0 250 500 750 m

Mapa Obszaru Chronionego Krajobrazu Doliny Drwęcy

granica obszaru chronionego krajobrazu

granice gmin

obszar odstępstw od zakazów wraz z numerami

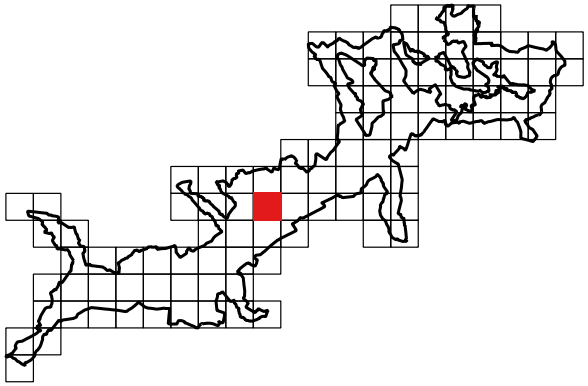

Gmina Golub-Dobrzyń

Gmina Radomin

7.1

Mokry Las

Kujawa

Konstancjewo

Sortyka

Hamer

0 250 500 750 m

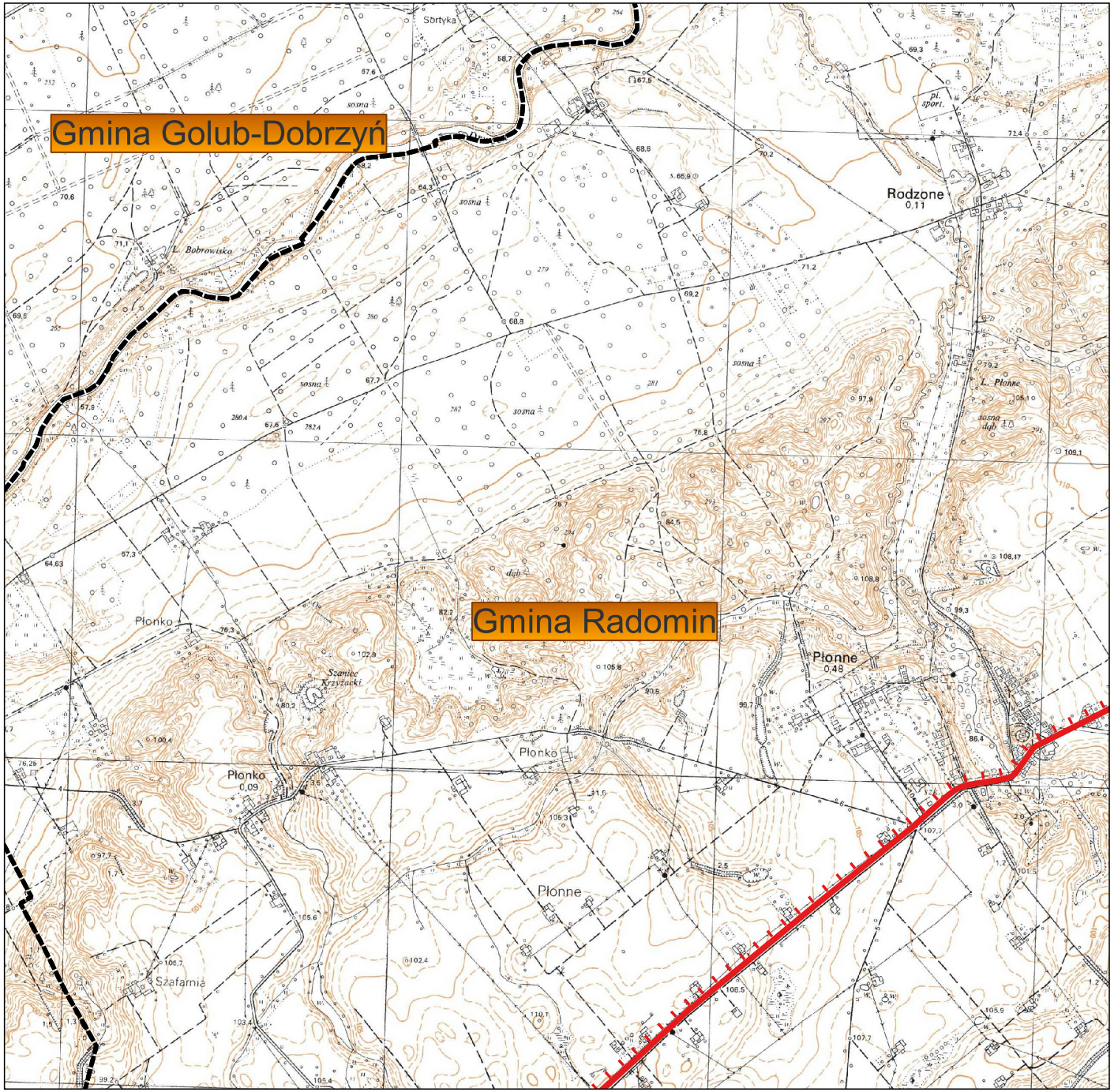

Mapa Obszaru Chronionego Krajobrazu Doliny Drwęcy

- granica obszaru chronionego krajobrazu
- granice gmin
- obszar odstępstw od zakazów wraz z numerami

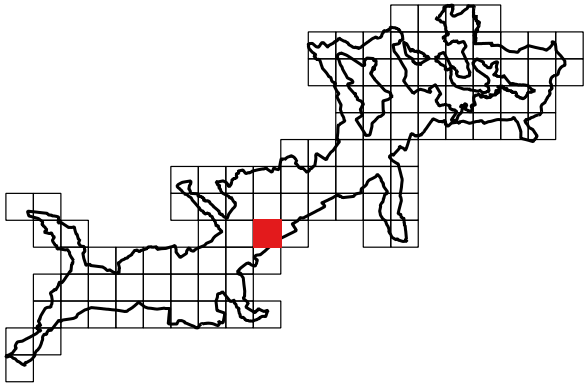

0 250 500 750 m

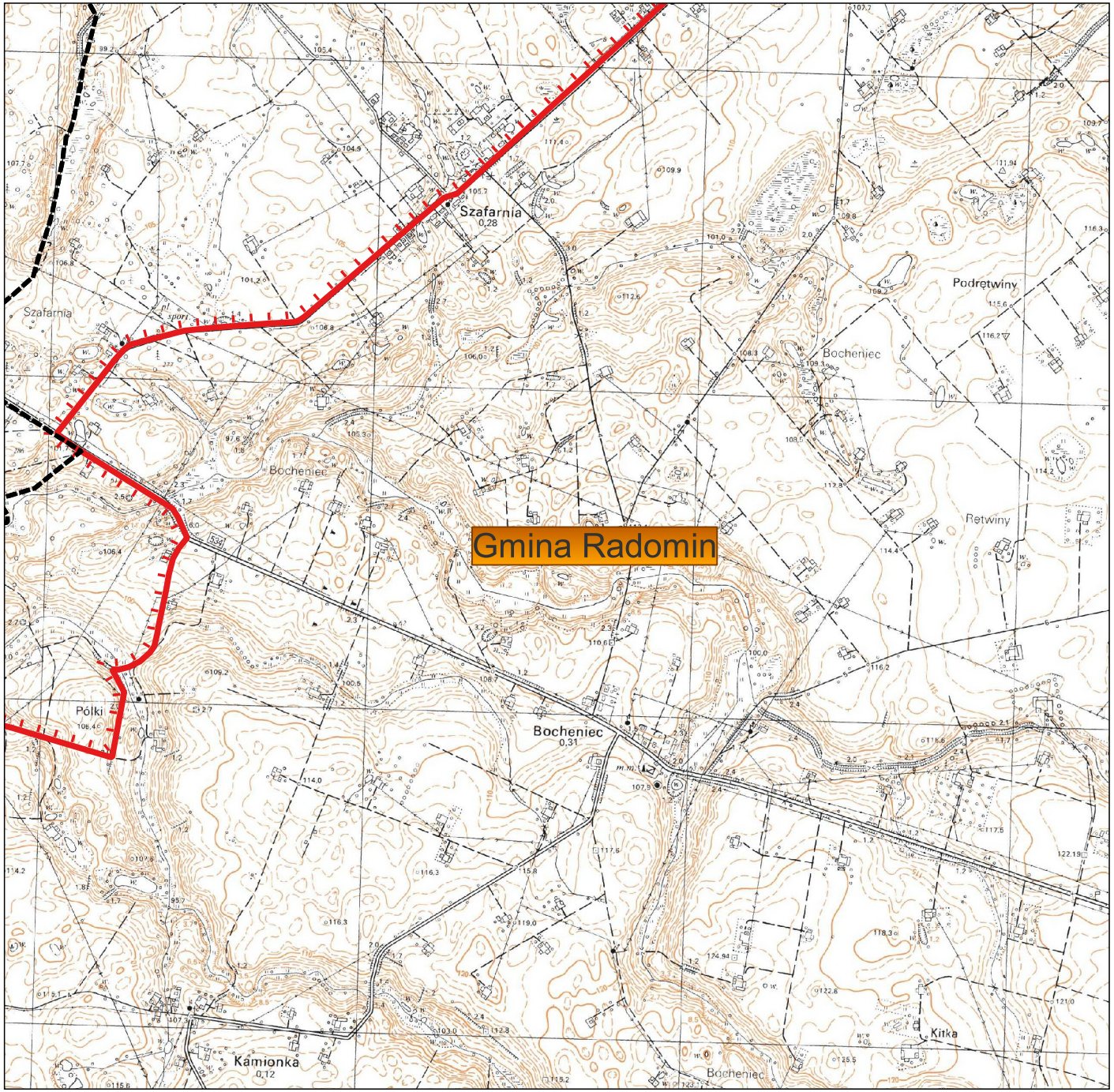

Mapa Obszaru Chronionego Krajobrazu Doliny Drwęcy

granica obszaru chronionego krajobrazu

granice gmin

obszar odstępstw od zakazów wraz z numerami

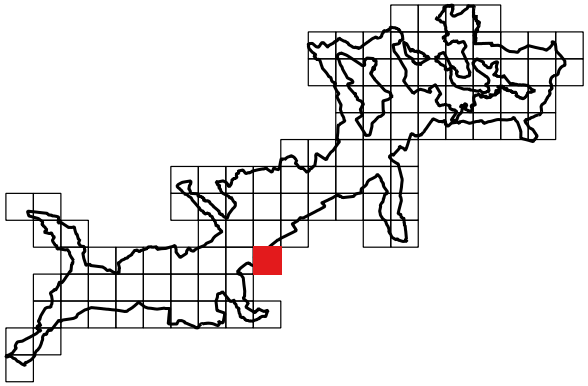

0 250 500 750 m

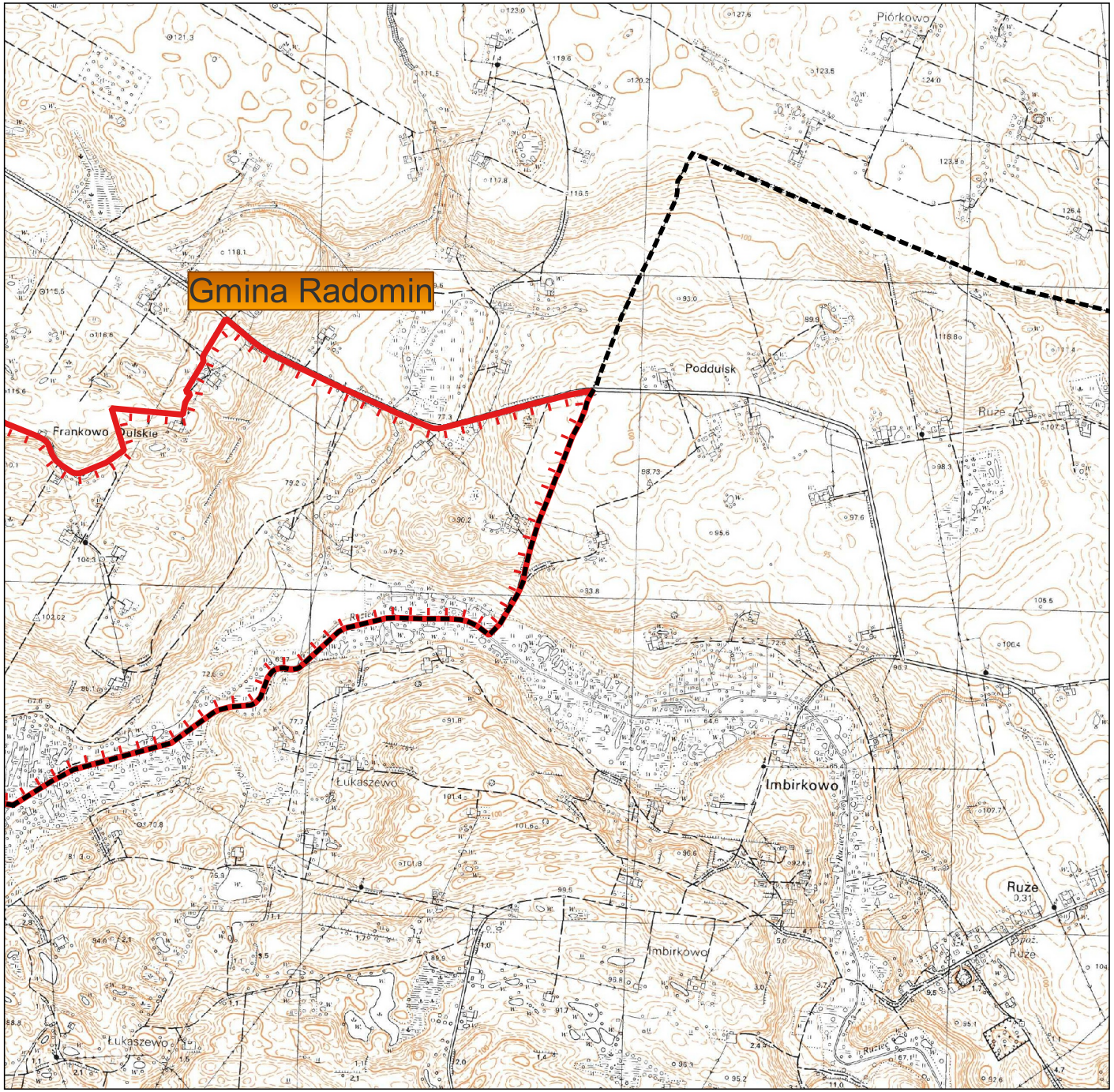

Mapa Obszaru Chronionego Krajobrazu Doliny Drwęcy

granica obszaru chronionego krajobrazu

granice gmin

obszar odstępstw od zakazów wraz z numerami

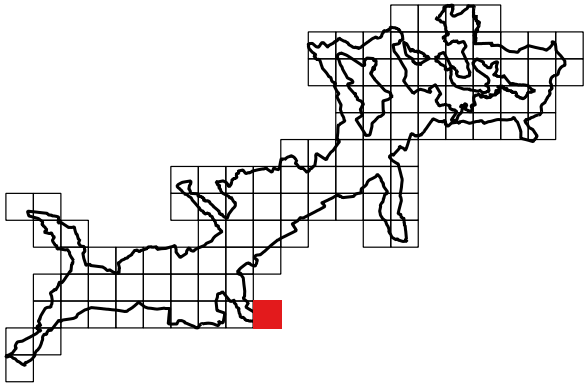

0 250 500 750 m

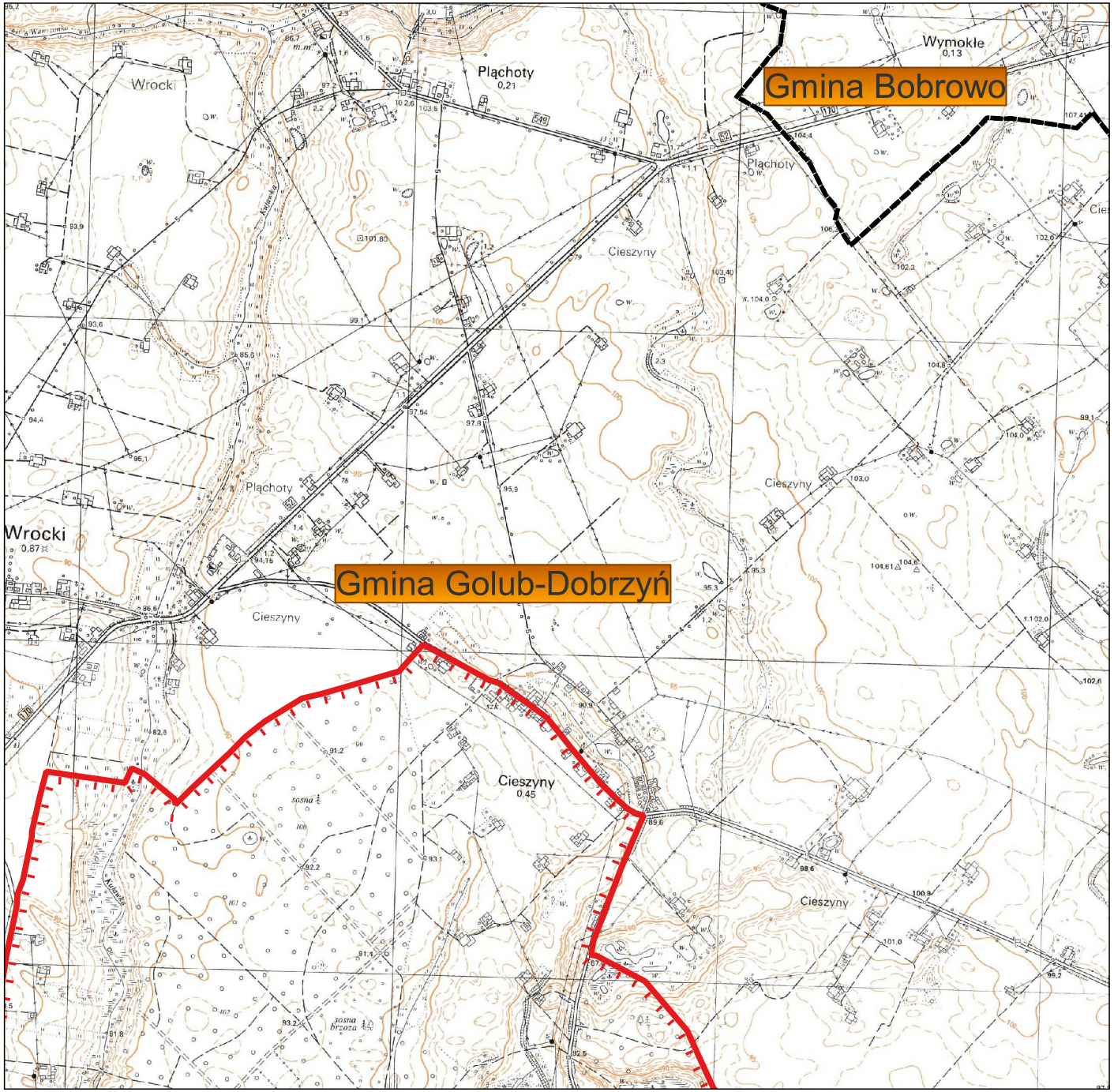

Mapa Obszaru Chronionego Krajobrazu Doliny Drwęcy

granica obszaru chronionego krajobrazu

granice gmin

obszar odstępstw od zakazów wraz z numerami

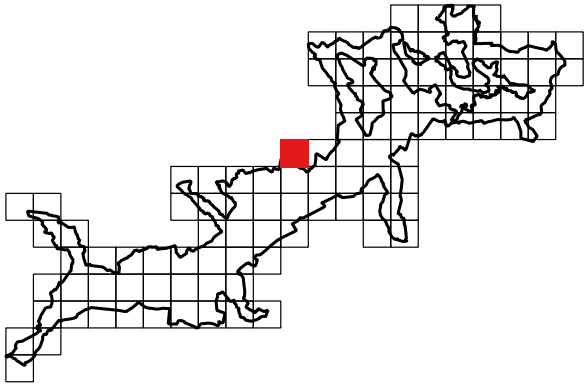

0 250 500 750 m

Mapa Obszaru Chronionego Krajobrazu Doliny Drwęcy

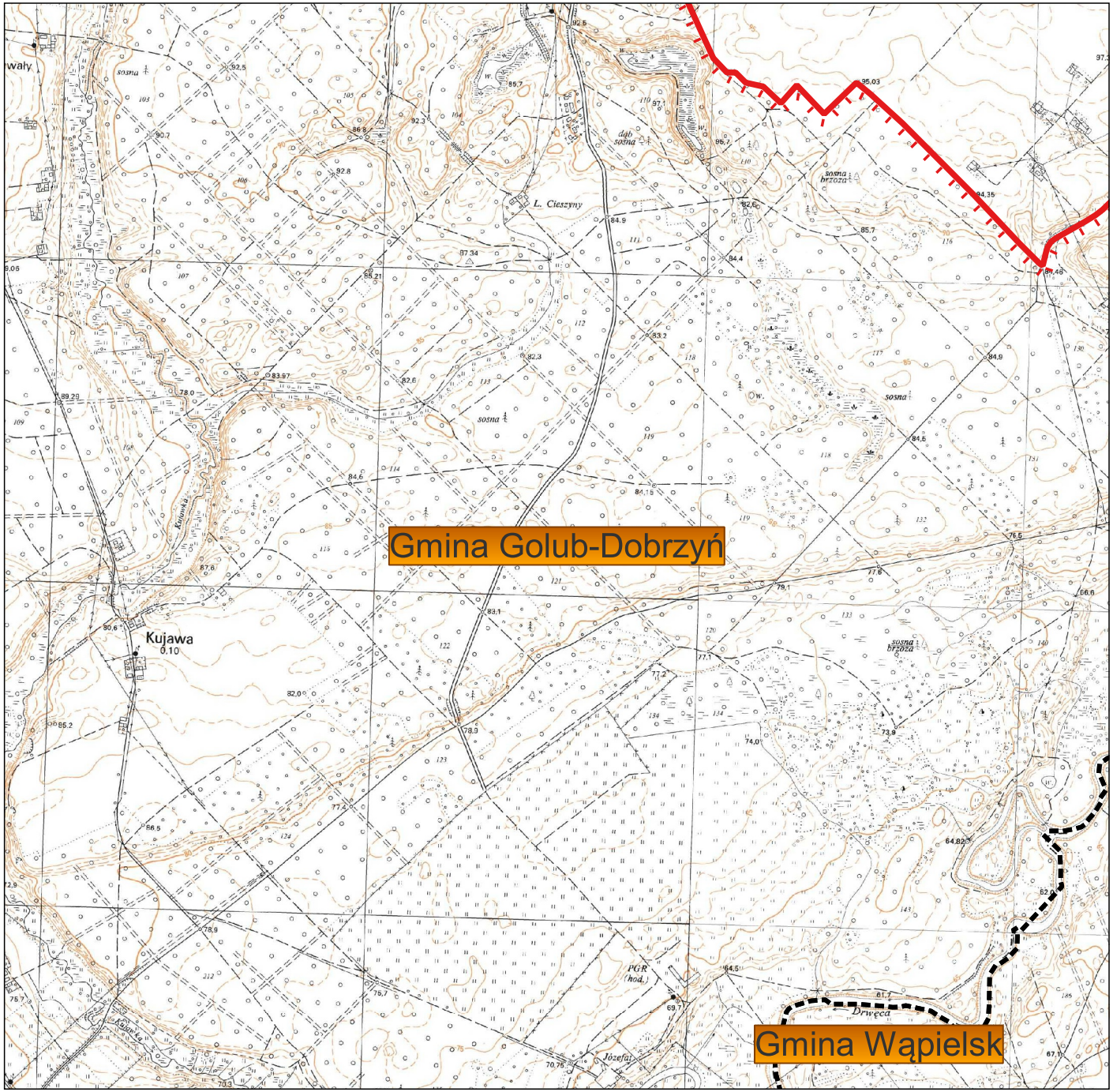

granica obszaru chronionego krajobrazu

granice gmin

obszar odstępstw od zakazów wraz z numerami

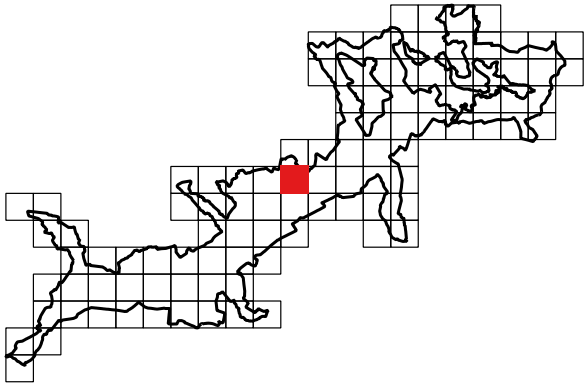

0 250 500 750 m

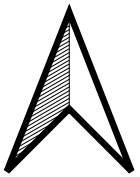

Mapa Obszaru Chronionego Krajobrazu Doliny Drwęcy

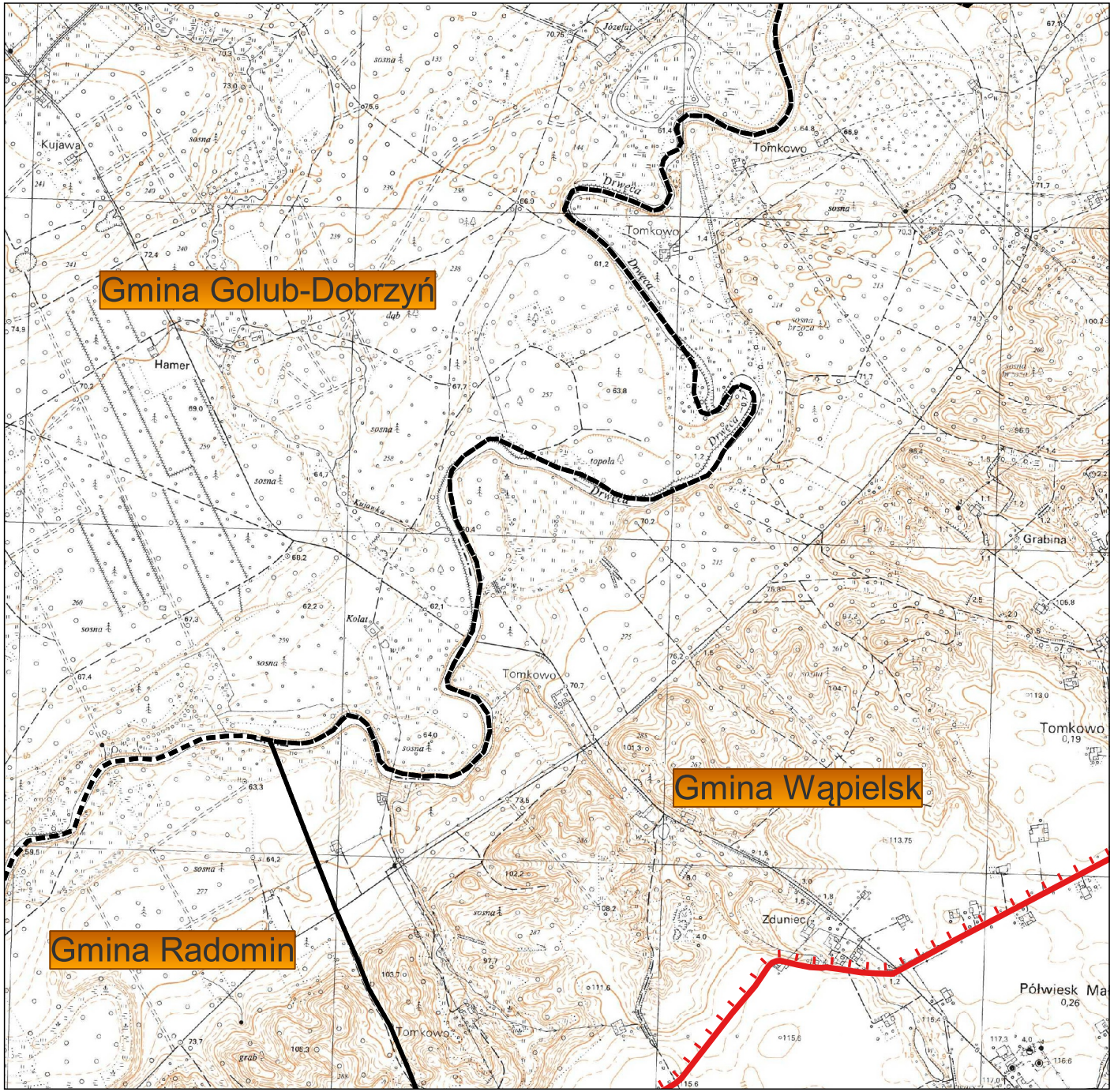

granica obszaru chronionego krajobrazu

granice gmin

obszar odstępstw od zakazów wraz z numerami

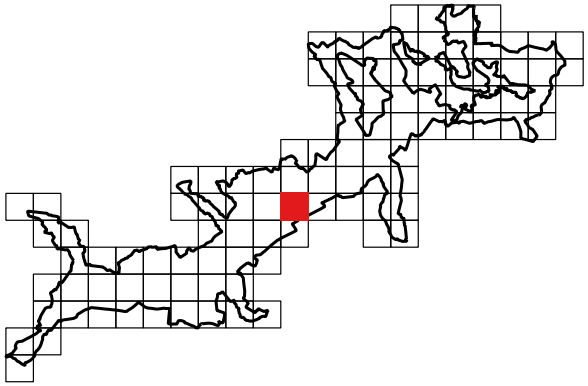

0 250 500 750 m

Mapa Obszaru Chronionego Krajobrazu Doliny Drwęcy

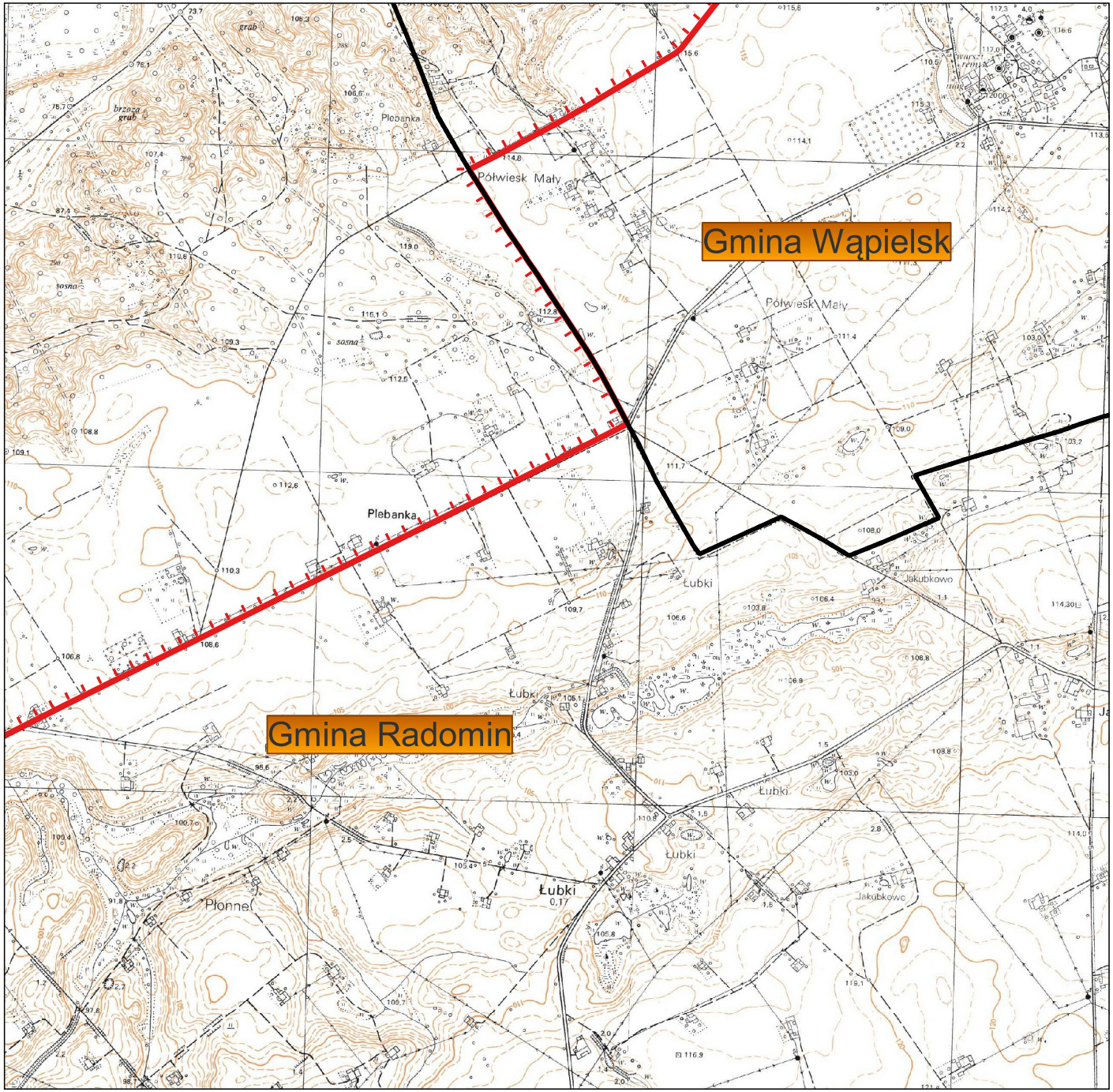

granica obszaru chronionego krajobrazu

granice gmin

obszar odstępstw od zakazów wraz z numerami

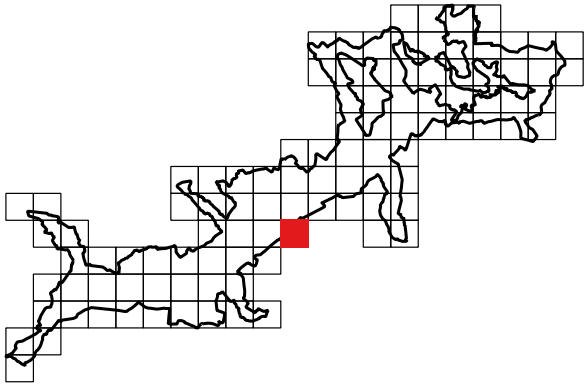

0 250 500 750 m

Mapa Obszaru Chronionego Krajobrazu Doliny Drwęcy

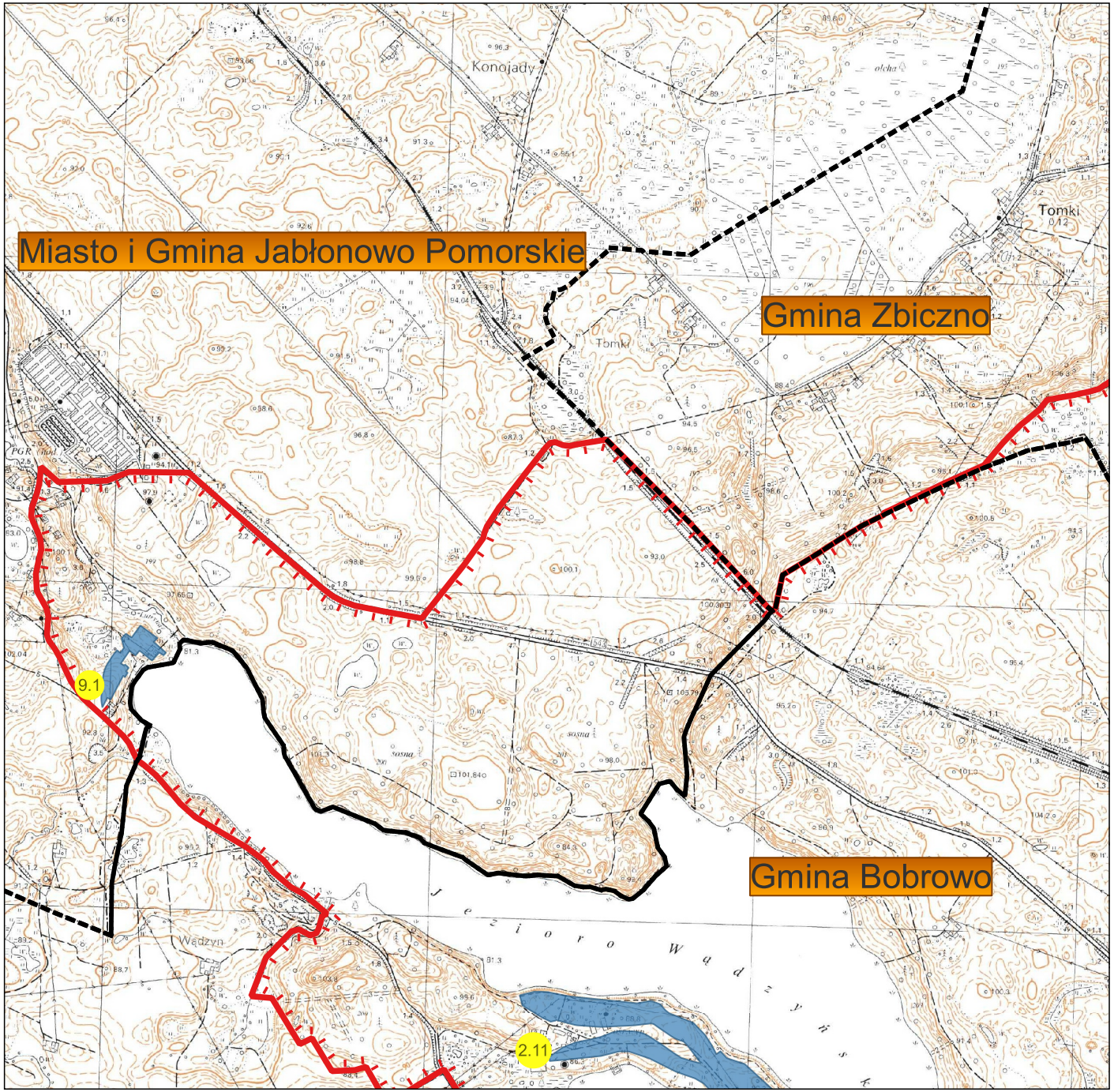

granica obszaru chronionego krajobrazu

granice gmin

obszar odstępstw od zakazów wraz z numerami

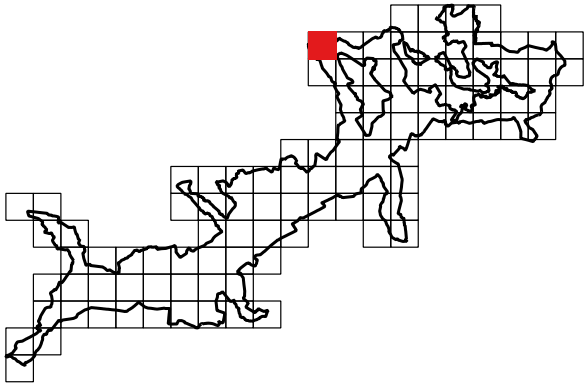

0 250 500 750 m

Mapa Obszaru Chronionego Krajobrazu Doliny Drwęcy

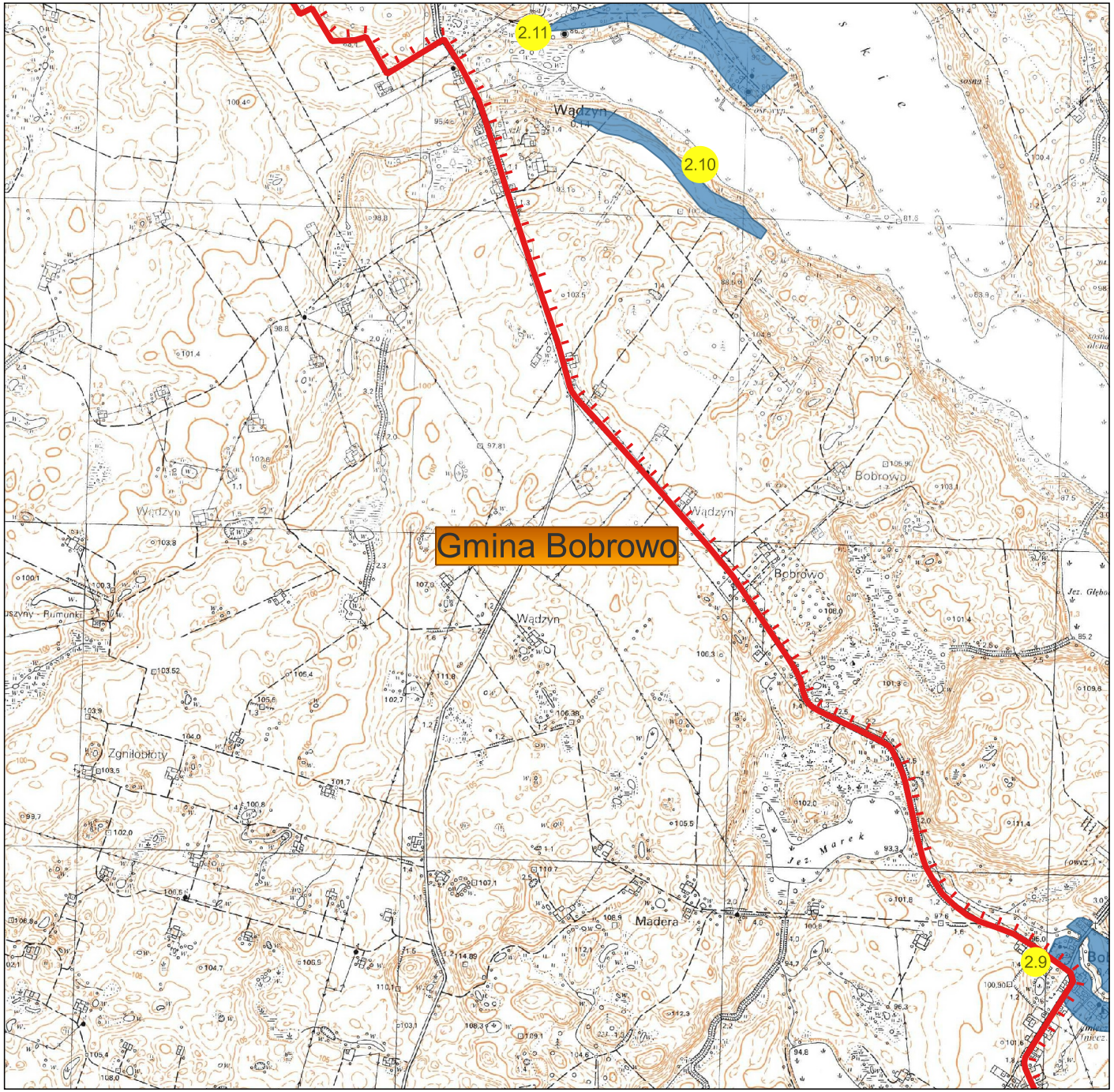

granica obszaru chronionego krajobrazu

granice gmin

obszar odstępstw od zakazów wraz z numerami

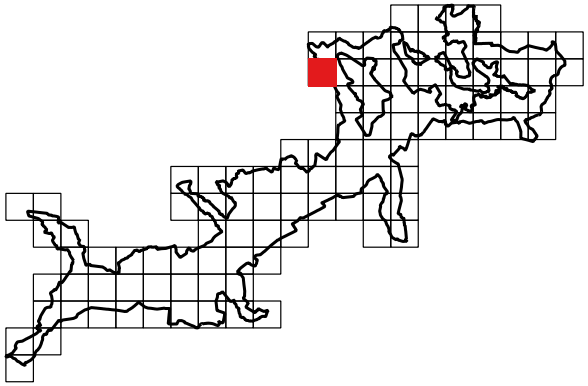

0 250 500 750 m

Mapa Obszaru Chronionego Krajobrazu Doliny Drwęcy

granica obszaru chronionego krajobrazu

granice gmin

obszar odstępstw od zakazów wraz z numerami

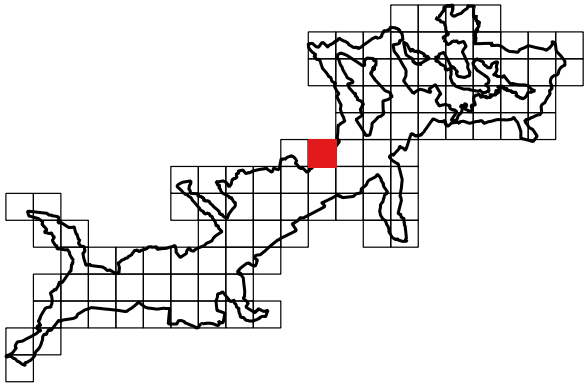

Gmina Bobrowo

Gmina Golub-Dobrzyń

Gmina Wąpielsk

G1

0 250 500 750 m

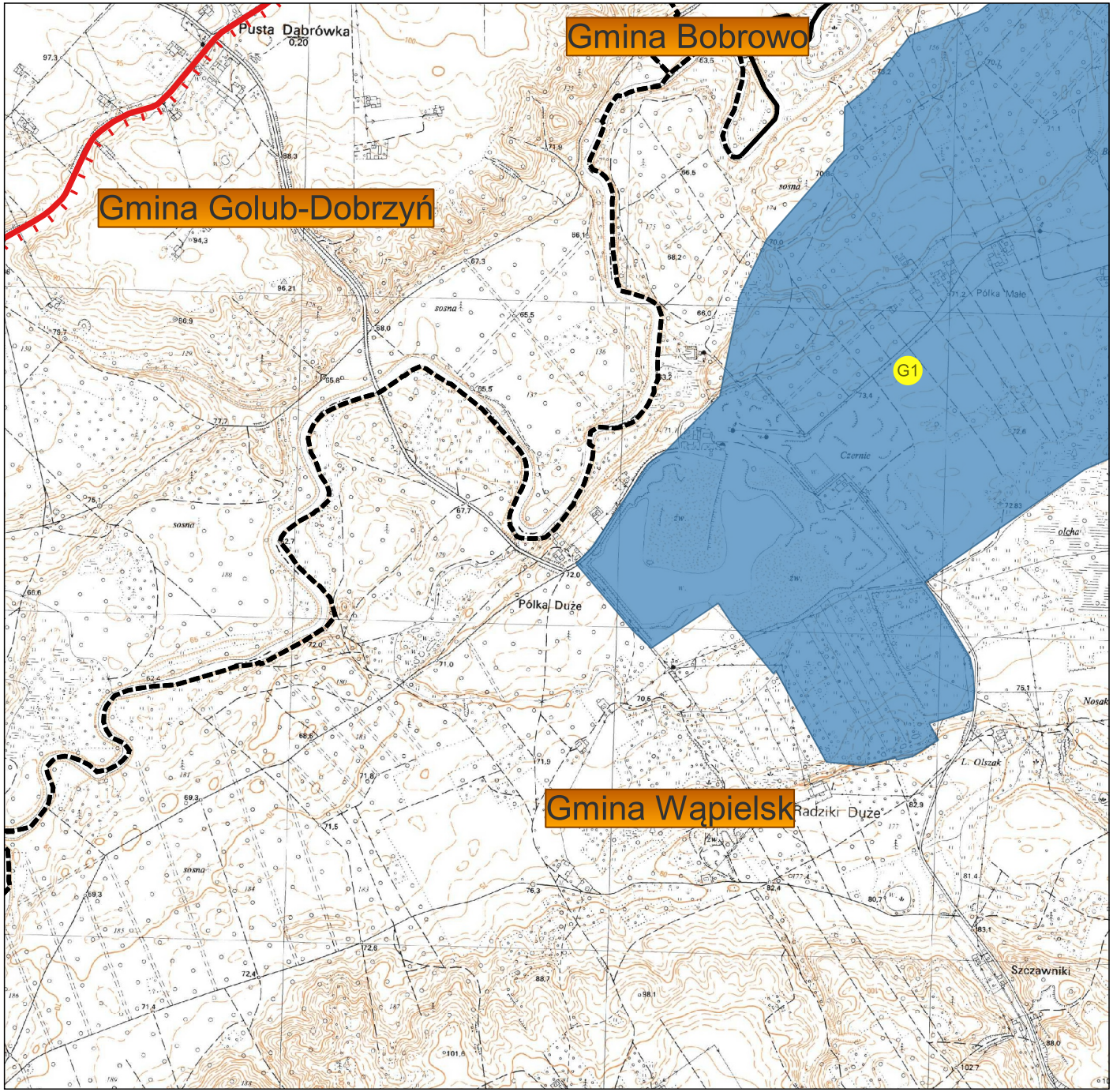

Mapa Obszaru Chronionego Krajobrazu Doliny Drwęcy

granica obszaru chronionego krajobrazu

granice gmin

obszar odstępstw od zakazów wraz z numerami

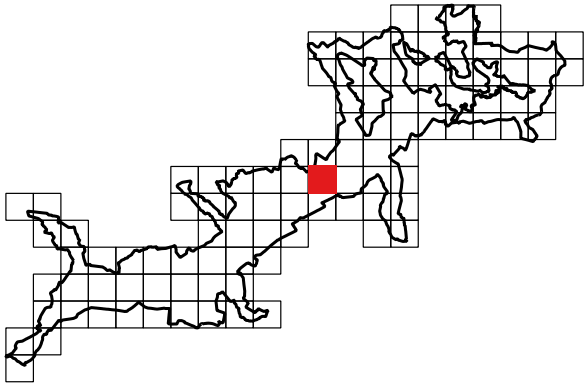

0 250 500 750 m

Mapa Obszaru Chronionego Krajobrazu Doliny Drwęcy

granica obszaru chronionego krajobrazu

granice gmin

obszar odstępstw od zakazów wraz z numerami

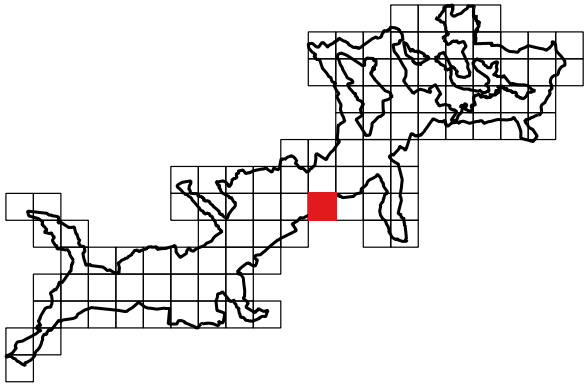

0 250 500 750 m

Mapa Obszaru Chronionego Krajobrazu Doliny Drwęcy

granica obszaru chronionego krajobrazu

granice gmin

obszar odstępstw od zakazów wraz z numerami

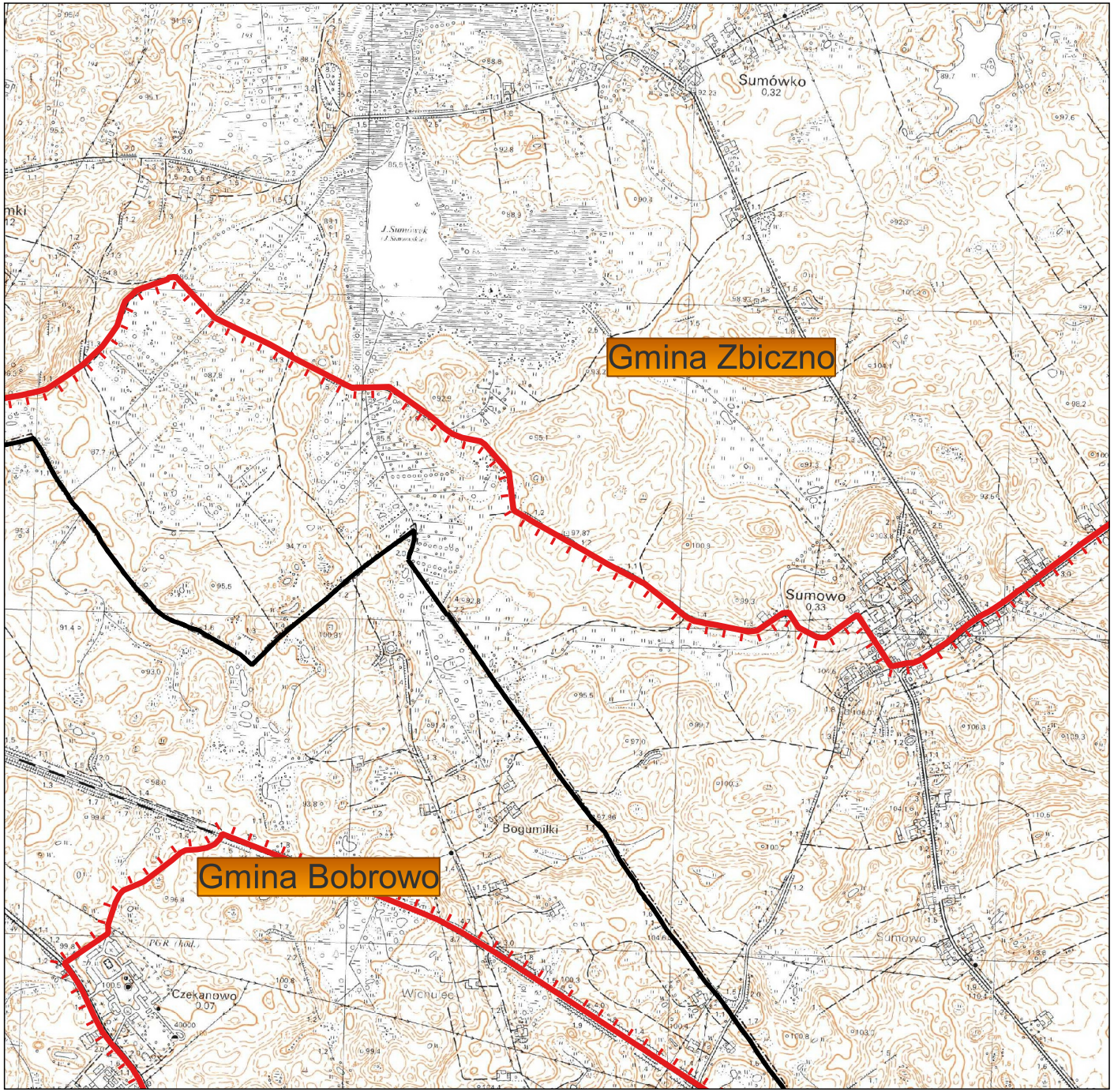

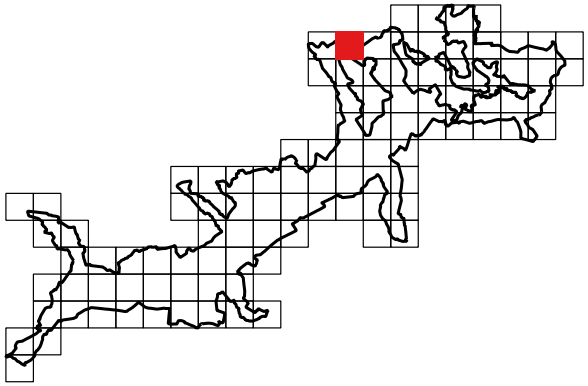

0 250 500 750 m

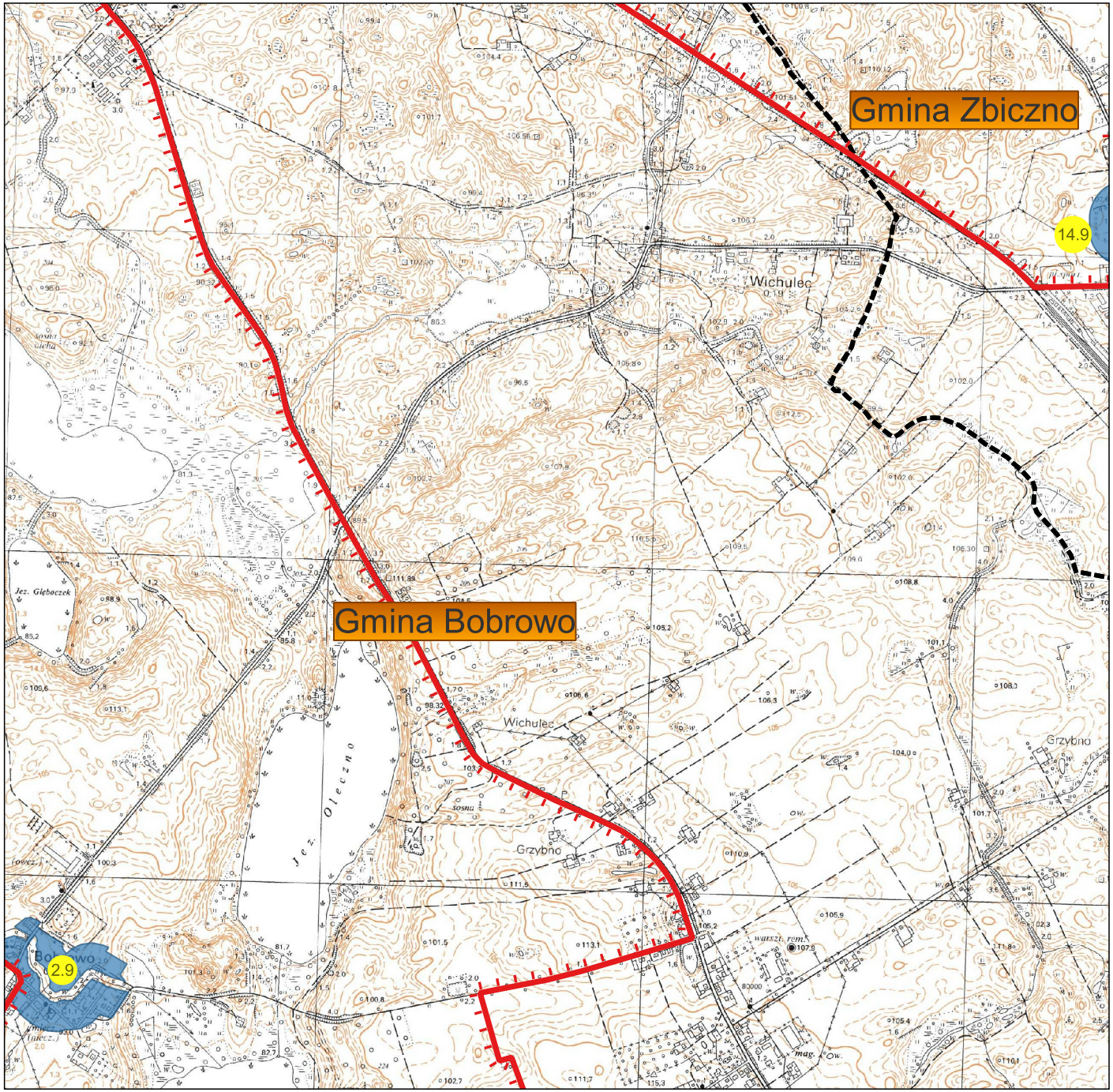

Mapa Obszaru Chronionego Krajobrazu Doliny Drwęcy

granica obszaru chronionego krajobrazu

granice gmin

obszar odstępstw od zakazów wraz z numerami

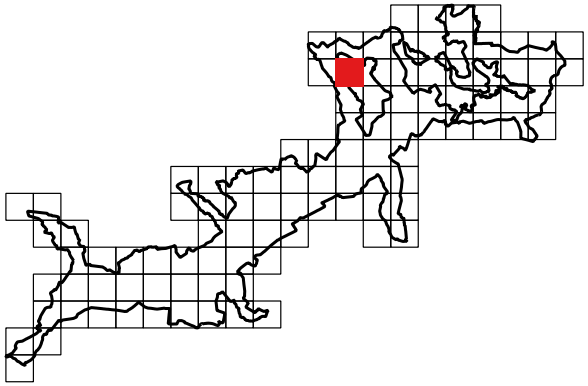

0 250 500 750 m

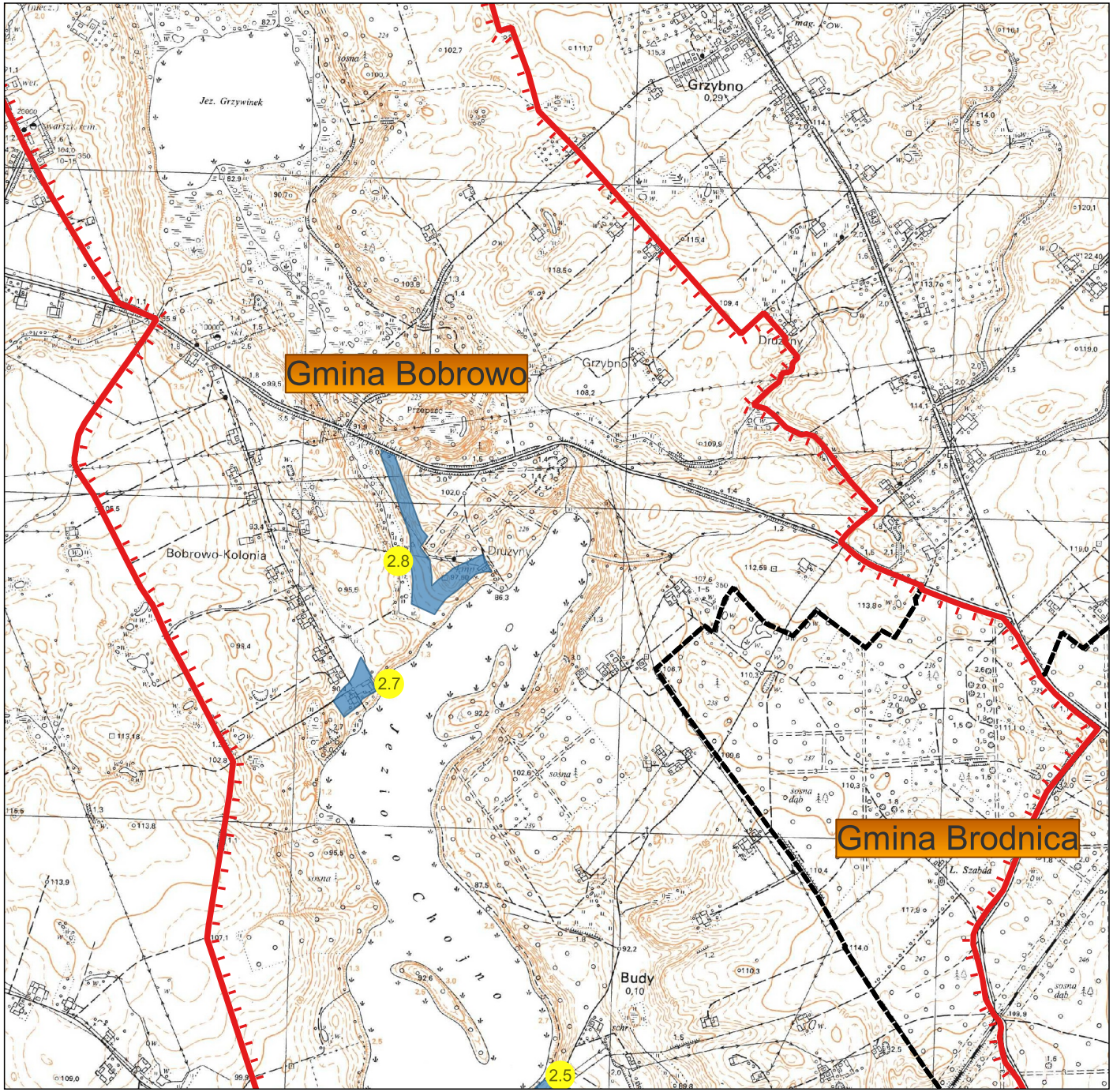

Mapa Obszaru Chronionego Krajobrazu Doliny Drwęcy

granica obszaru chronionego krajobrazu

granice gmin

obszar odstępstw od zakazów wraz z numerami

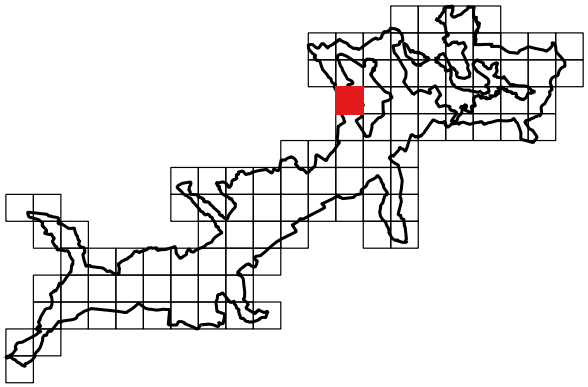

0 250 500 750 m

Mapa Obszaru Chronionego Krajobrazu Doliny Drwęcy

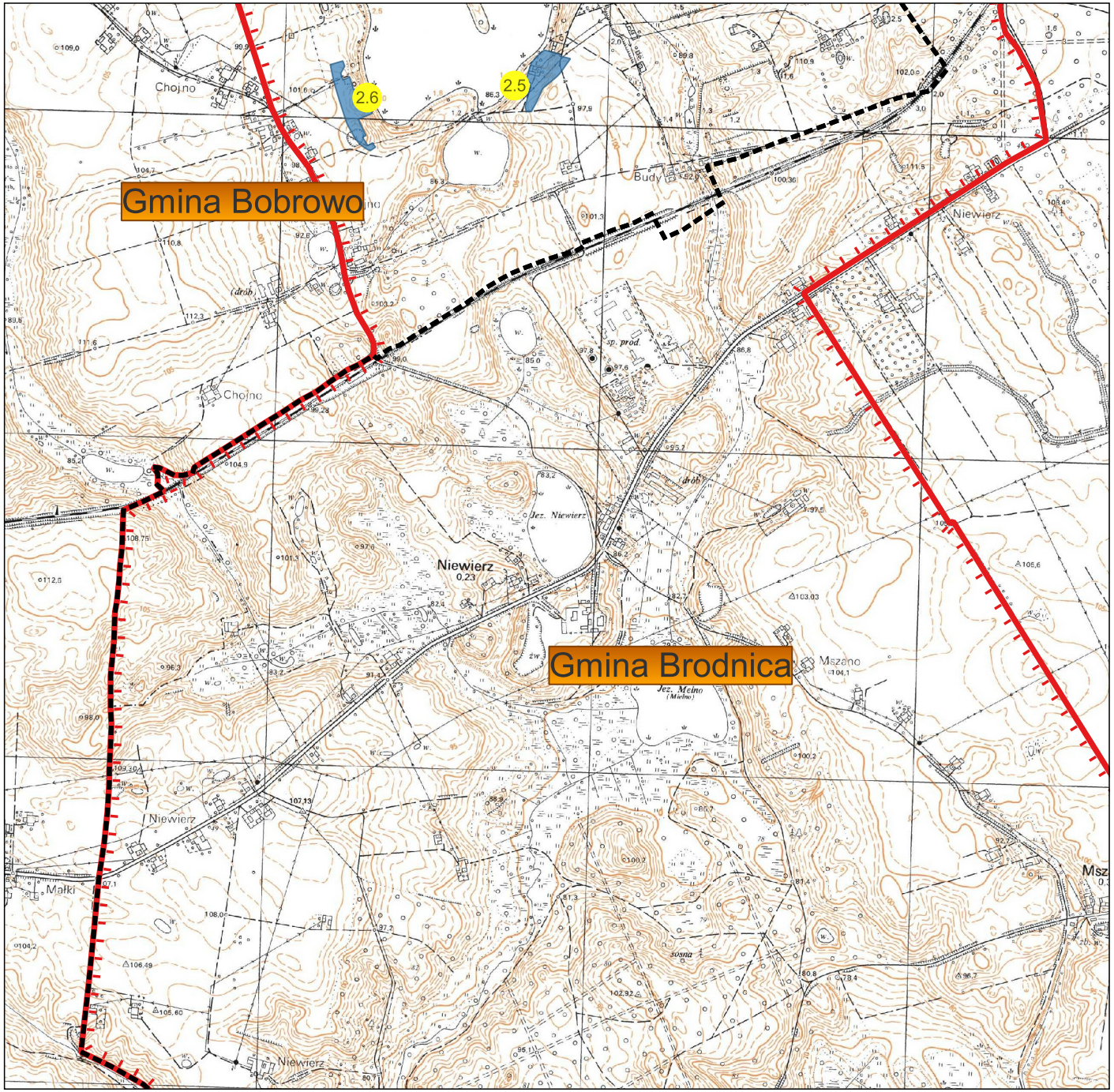

granica obszaru chronionego krajobrazu

granice gmin

obszar odstępstw od zakazów wraz z numerami

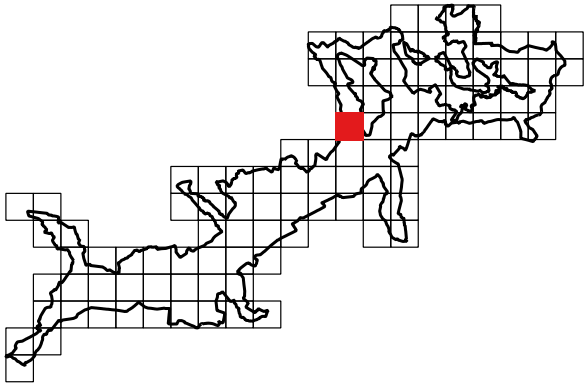

0 250 500 750 m

Mapa Obszaru Chronionego Krajobrazu Doliny Drwęcy

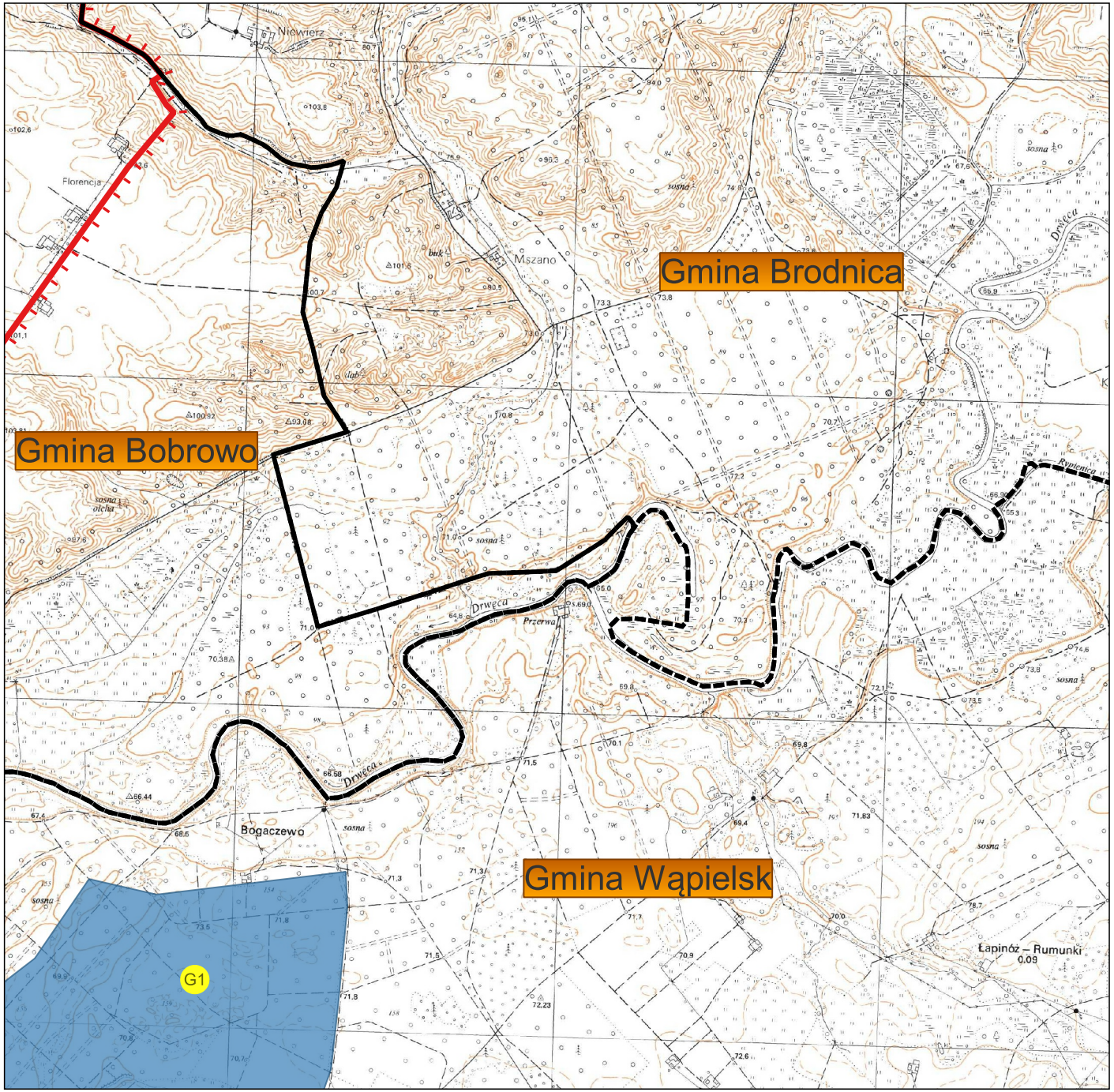

granica obszaru chronionego krajobrazu

granice gmin

obszar odstępstw od zakazów wraz z numerami

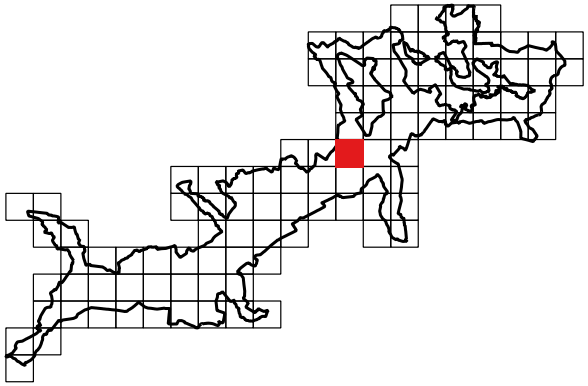

0 250 500 750 m

Mapa Obszaru Chronionego Krajobrazu Doliny Drwęcy

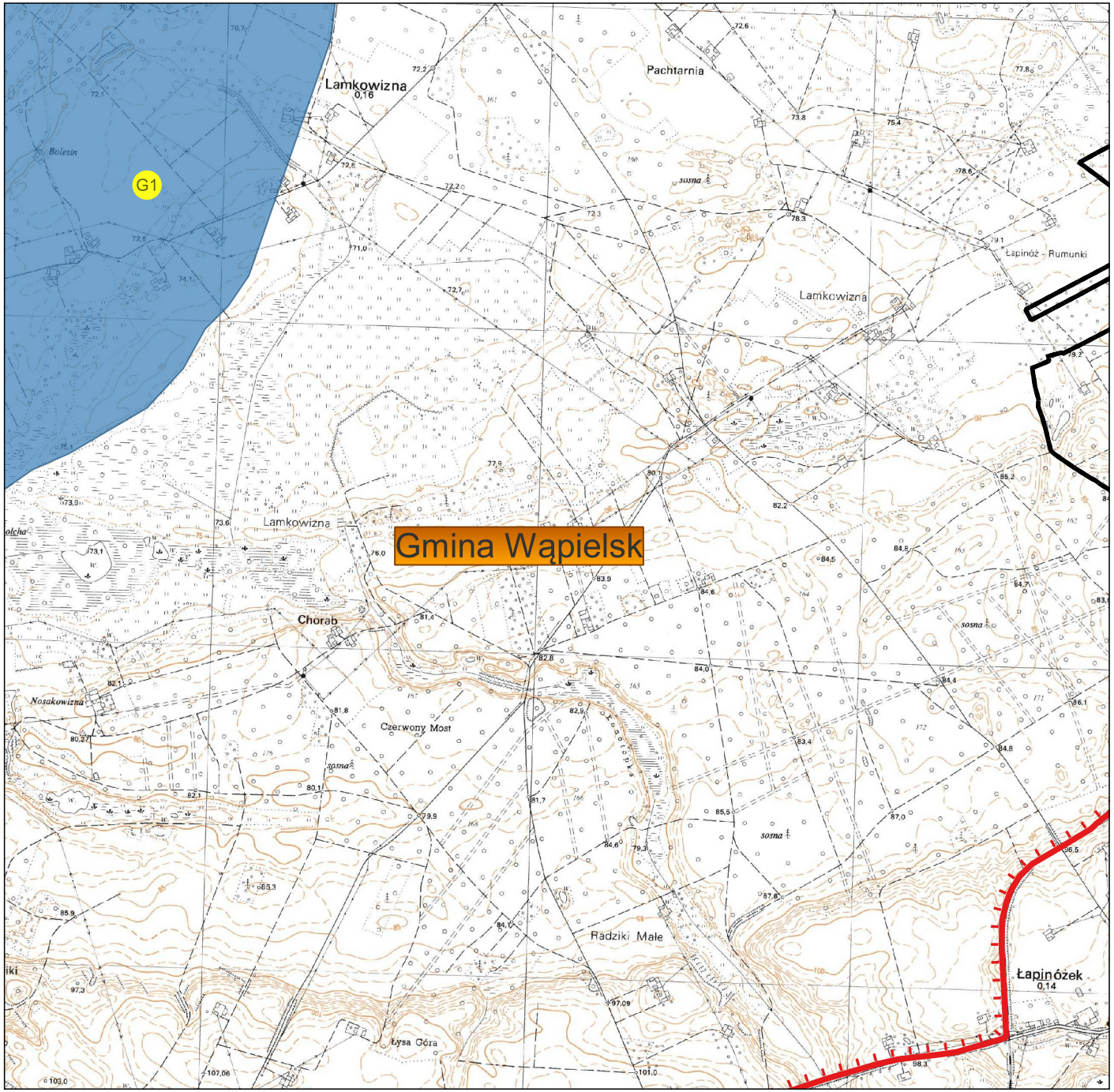

granica obszaru chronionego krajobrazu

granice gmin

obszar odstępstw od zakazów wraz z numerami

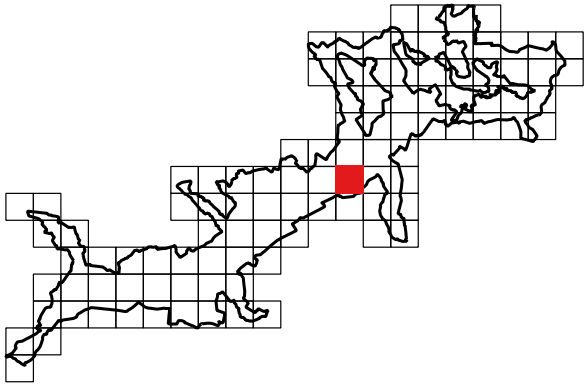

0 250 500 750 m

Mapa Obszaru Chronionego Krajobrazu Doliny Drwęcy

granica obszaru chronionego krajobrazu

granice gmin

obszar odstępstw od zakazów wraz z numerami

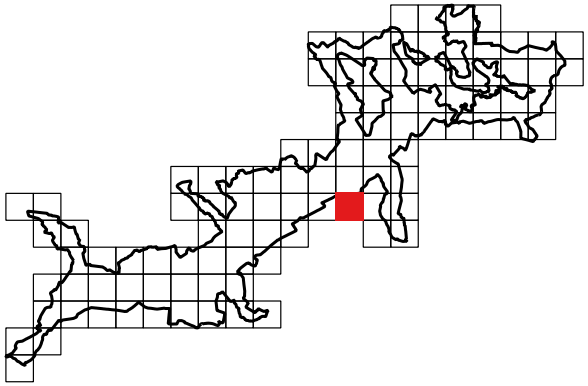

Gmina Wąpielsk

0 250 500 750 m

Mapa Obszaru Chronionego Krajobrazu Doliny Drwęcy

granica obszaru chronionego krajobrazu

granice gmin

obszar odstępstw od zakazów wraz z numerami

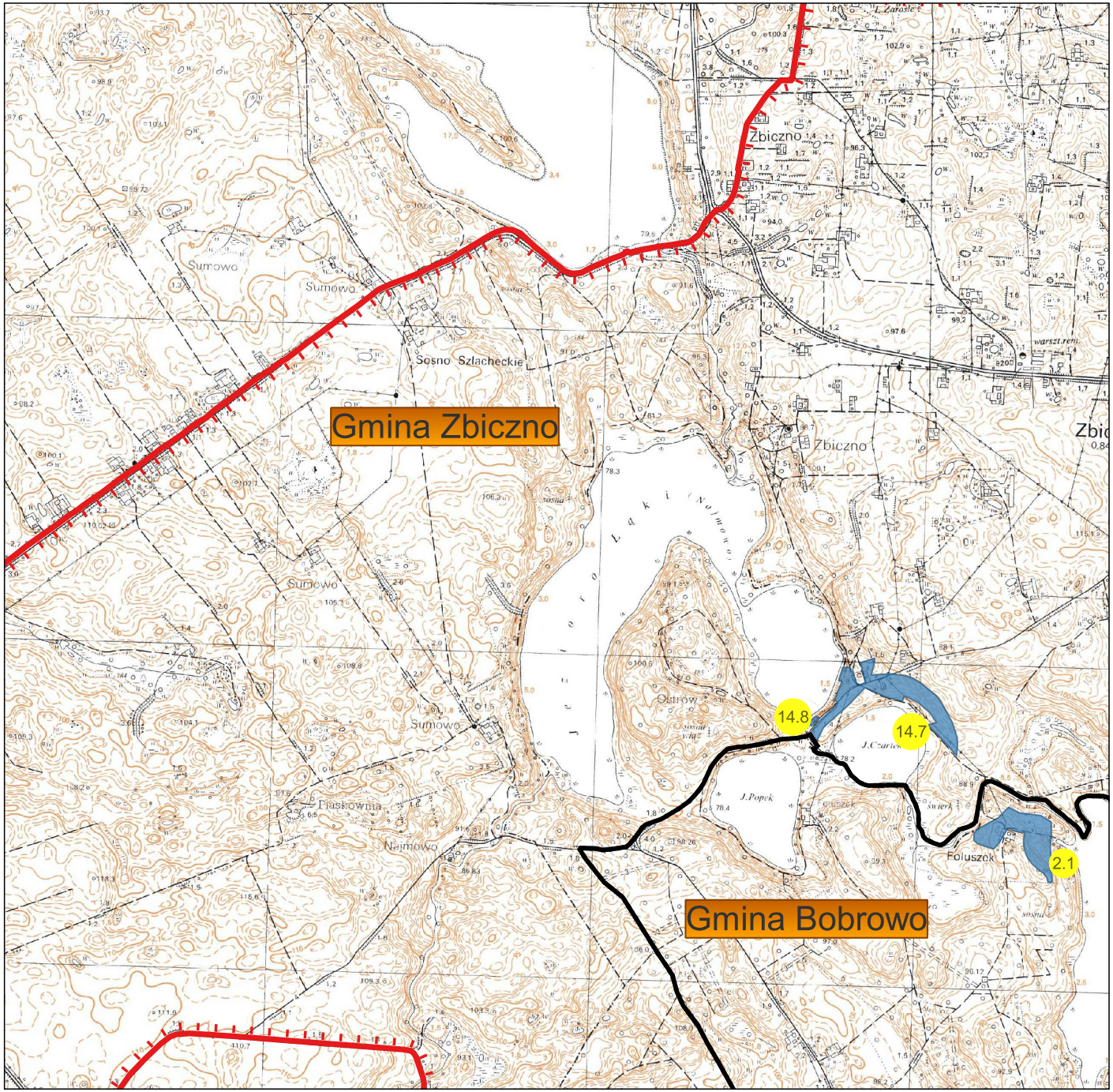

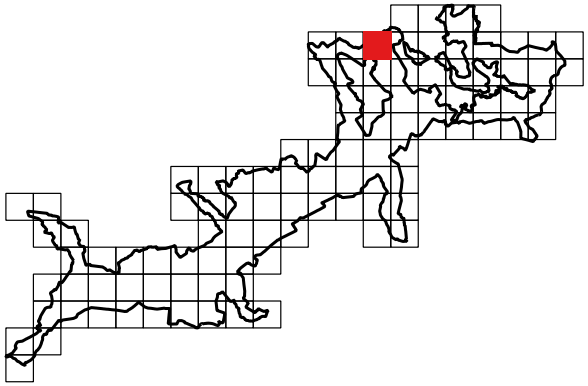

0 250 500 750 m

Mapa Obszaru Chronionego Krajobrazu Doliny Drwęcy

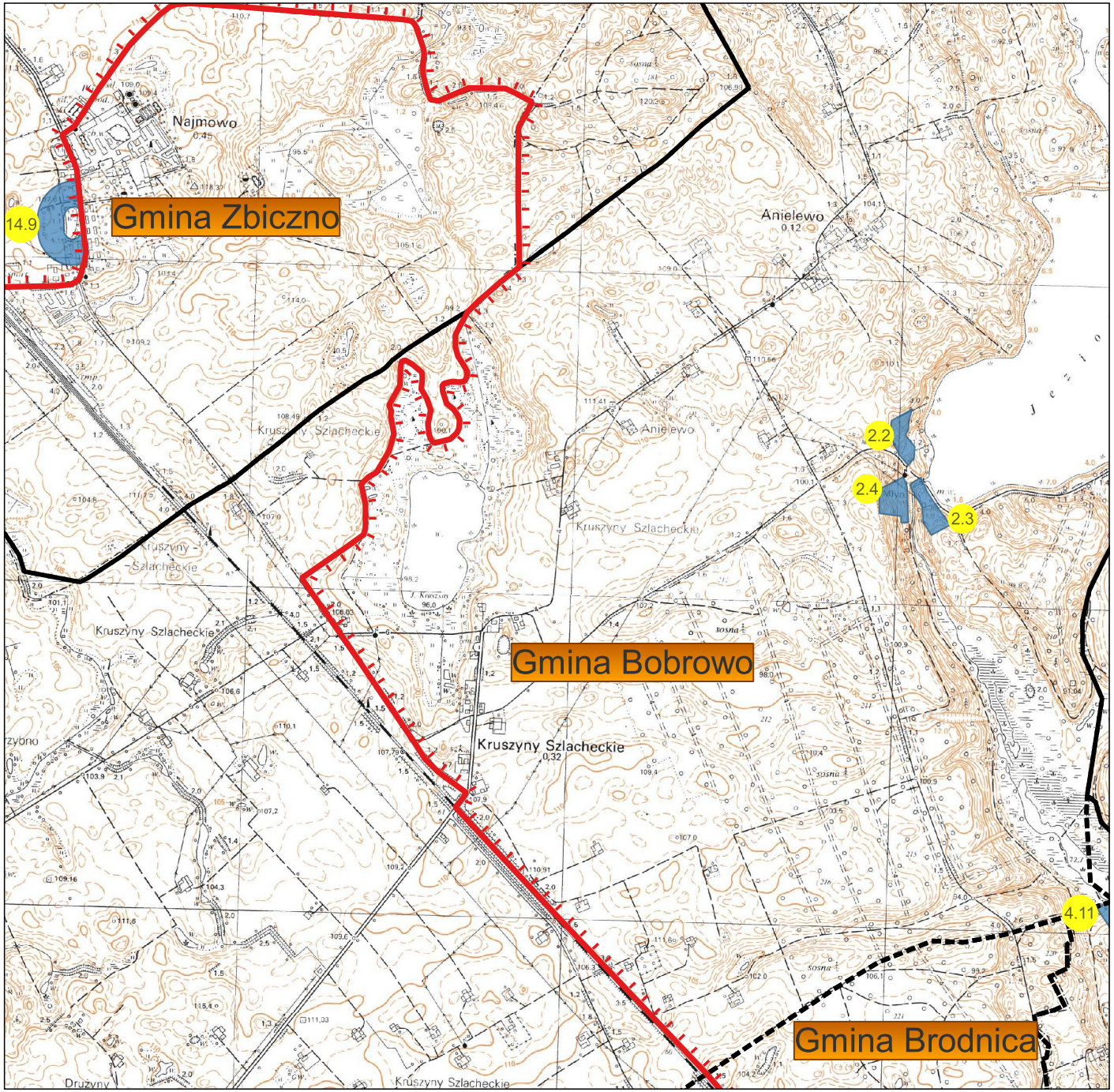

granica obszaru chronionego krajobrazu

granice gmin

obszar odstępstw od zakazów wraz z numerami

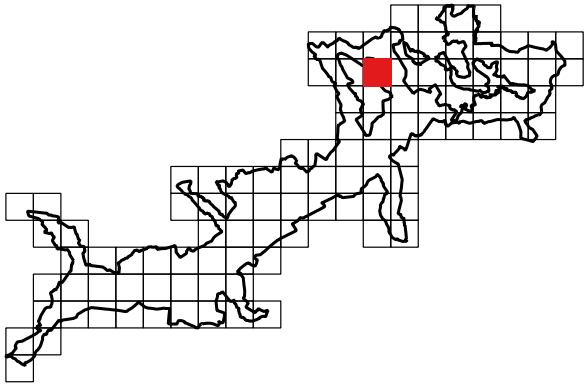

0 250 500 750 m

Mapa Obszaru Chronionego Krajobrazu Doliny Drwęcy

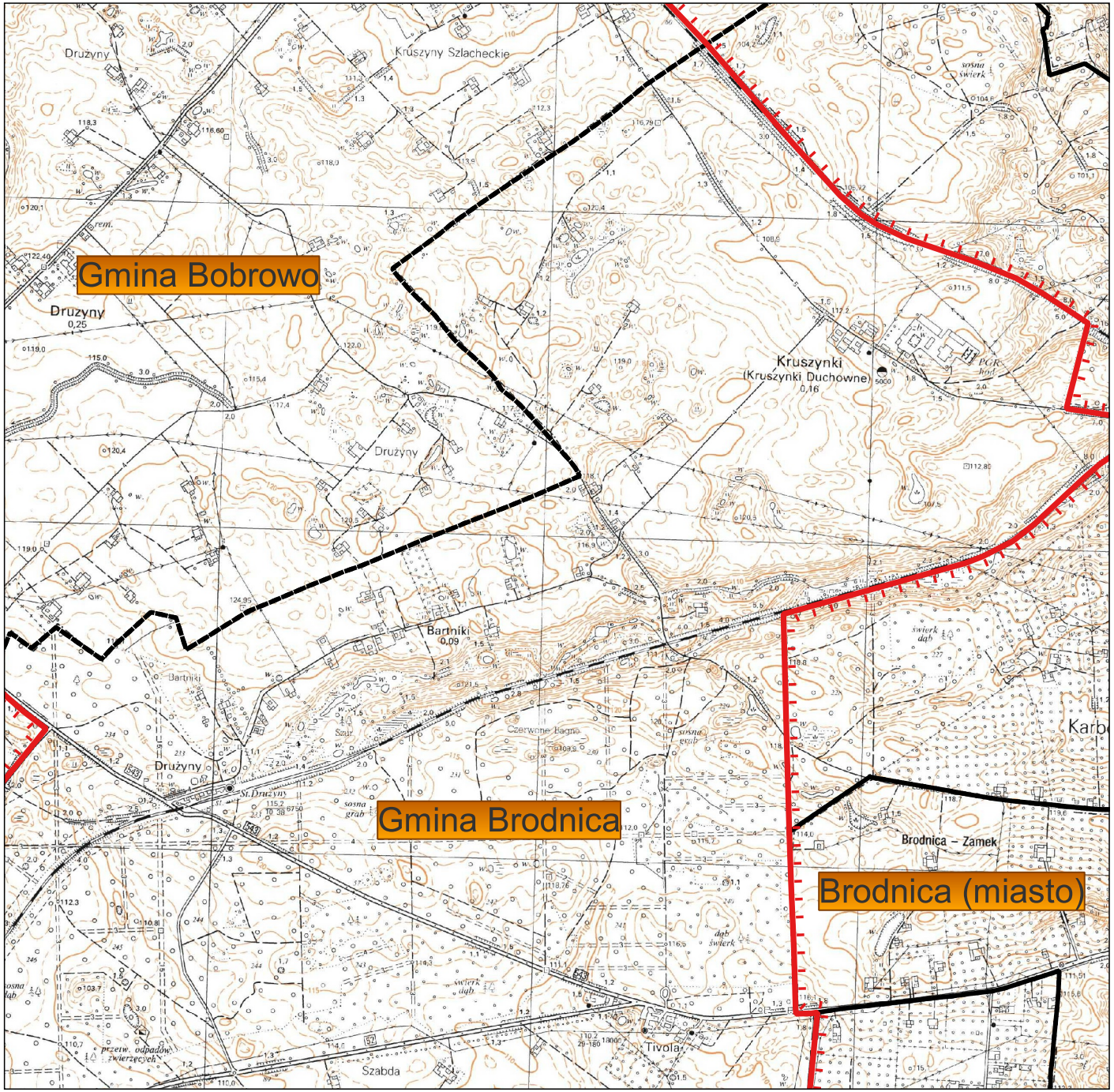

granica obszaru chronionego krajobrazu

granice gmin

obszar odstępstw od zakazów wraz z numerami

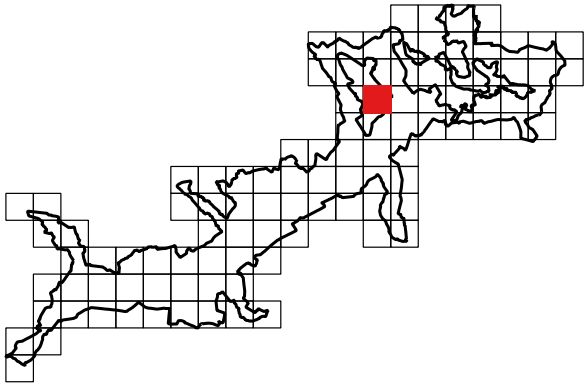

0 250 500 750 m

Mapa Obszaru Chronionego Krajobrazu Doliny Drwęcy

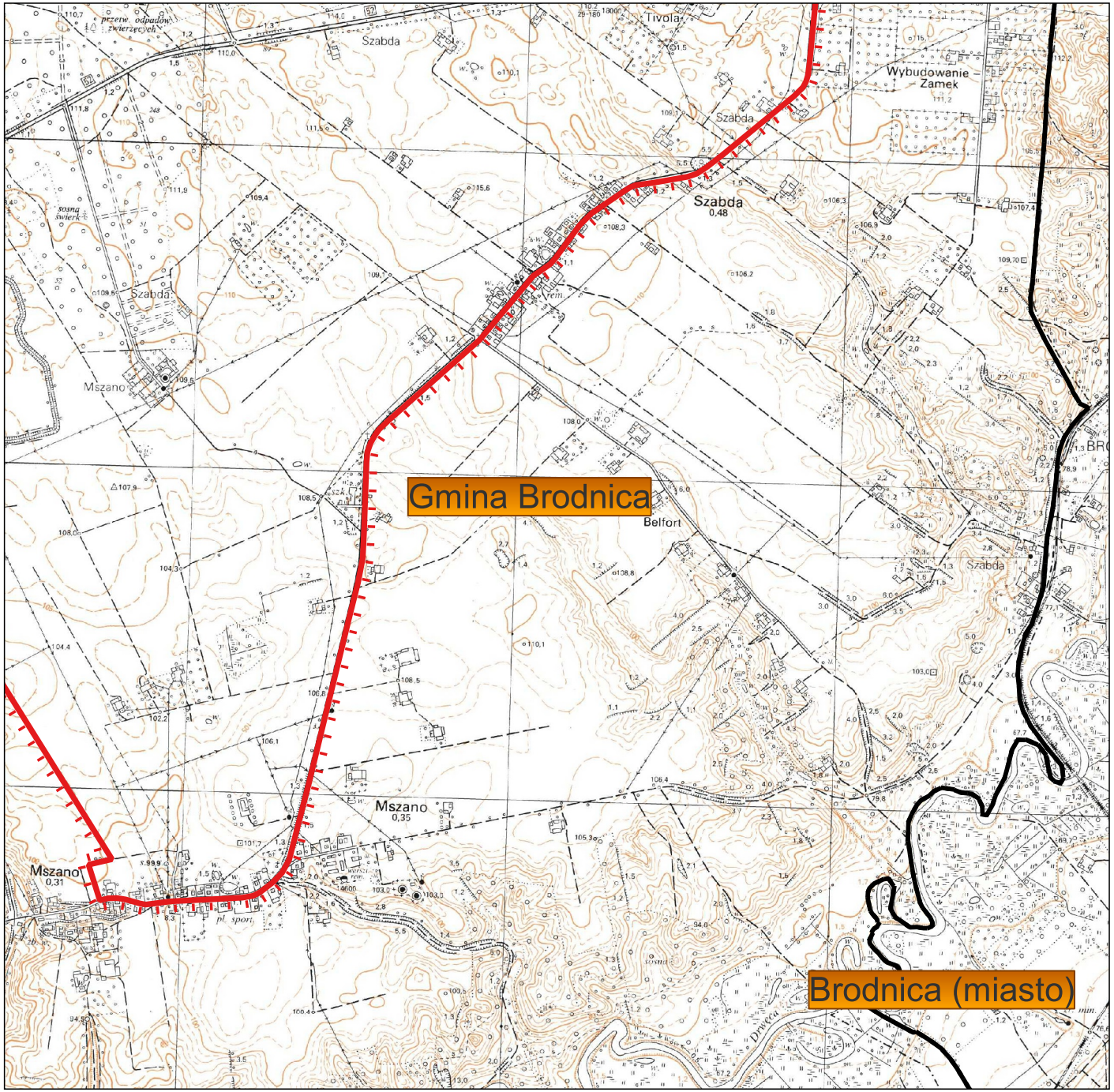

granica obszaru chronionego krajobrazu

granice gmin

obszar odstępstw od zakazów wraz z numerami

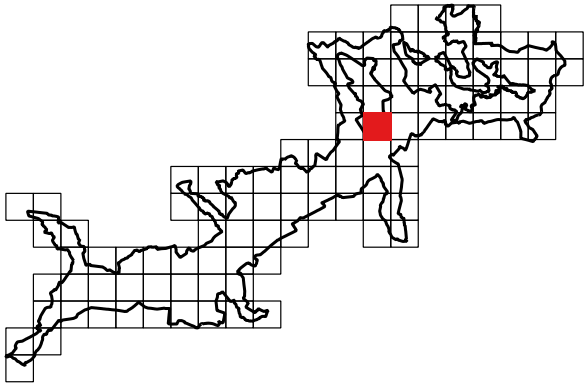

0 250 500 750 m

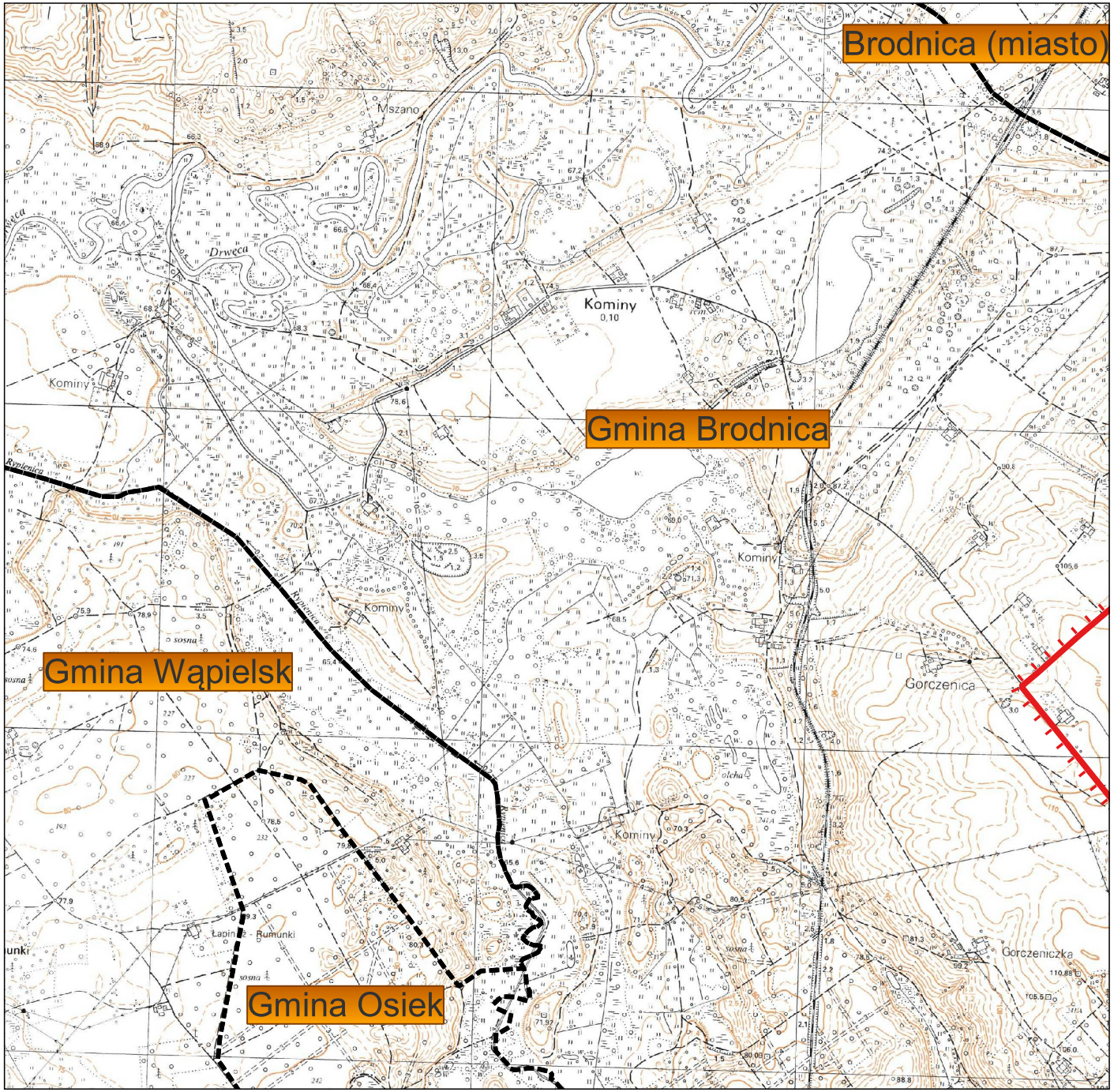

Mapa Obszaru Chronionego Krajobrazu Doliny Drwęcy

granica obszaru chronionego krajobrazu

granice gmin

obszar odstępstw od zakazów wraz z numerami

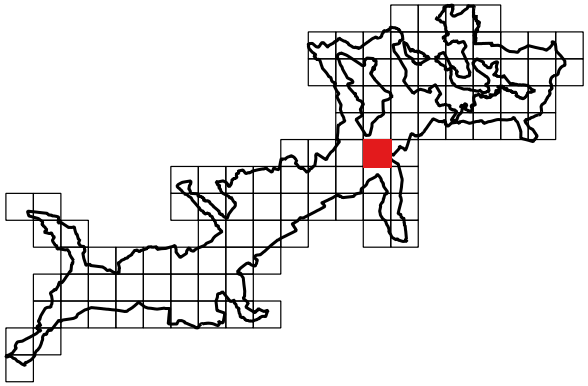

0 250 500 750 m

Mapa Obszaru Chronionego Krajobrazu Doliny Drwęcy

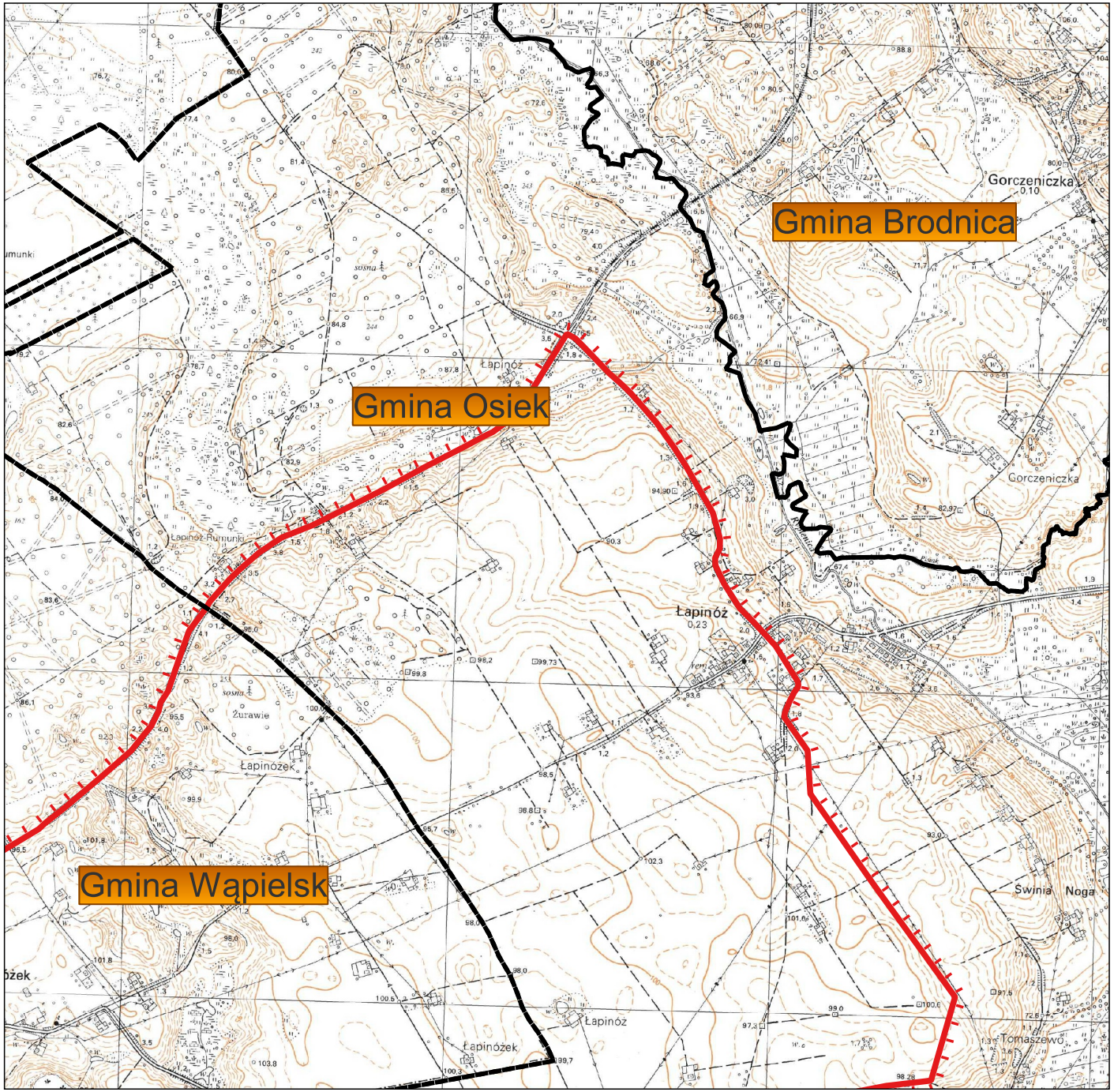

granica obszaru chronionego krajobrazu

granice gmin

obszar odstępstw od zakazów wraz z numerami

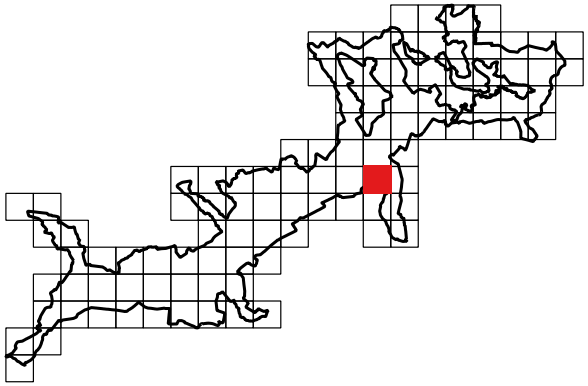

0 250 500 750 m

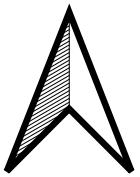

Mapa Obszaru Chronionego Krajobrazu Doliny Drwęcy

granica obszaru chronionego krajobrazu

granice gmin

obszar odstępstw od zakazów wraz z numerami

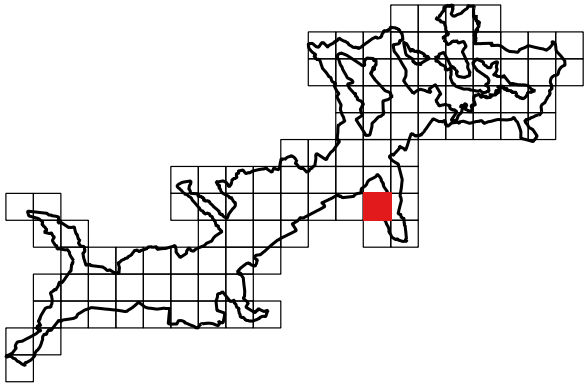

Gmina Osiek

Gmina Wąpielsk

0 250 500 750 m

Mapa Obszaru Chronionego Krajobrazu Doliny Drwęcy

granica obszaru chronionego krajobrazu

granice gmin

obszar odstępstw od zakazów wraz z numerami

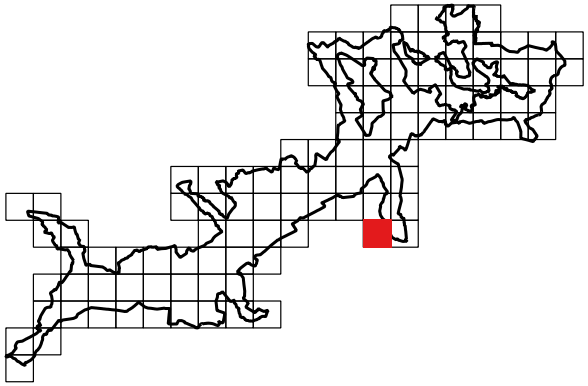

Gmina Wąpielsk

Gmina Osiek

Kiełpiny

Długie

Warpalice Stare

Warpalice Nowe

Tomaszewo

Jętek

Strzygi

0 250 500 750 m

Mapa Obszaru Chronionego Krajobrazu Doliny Drwęcy

granica obszaru chronionego krajobrazu

granice gmin

obszar odstępstw od zakazów wraz z numerami

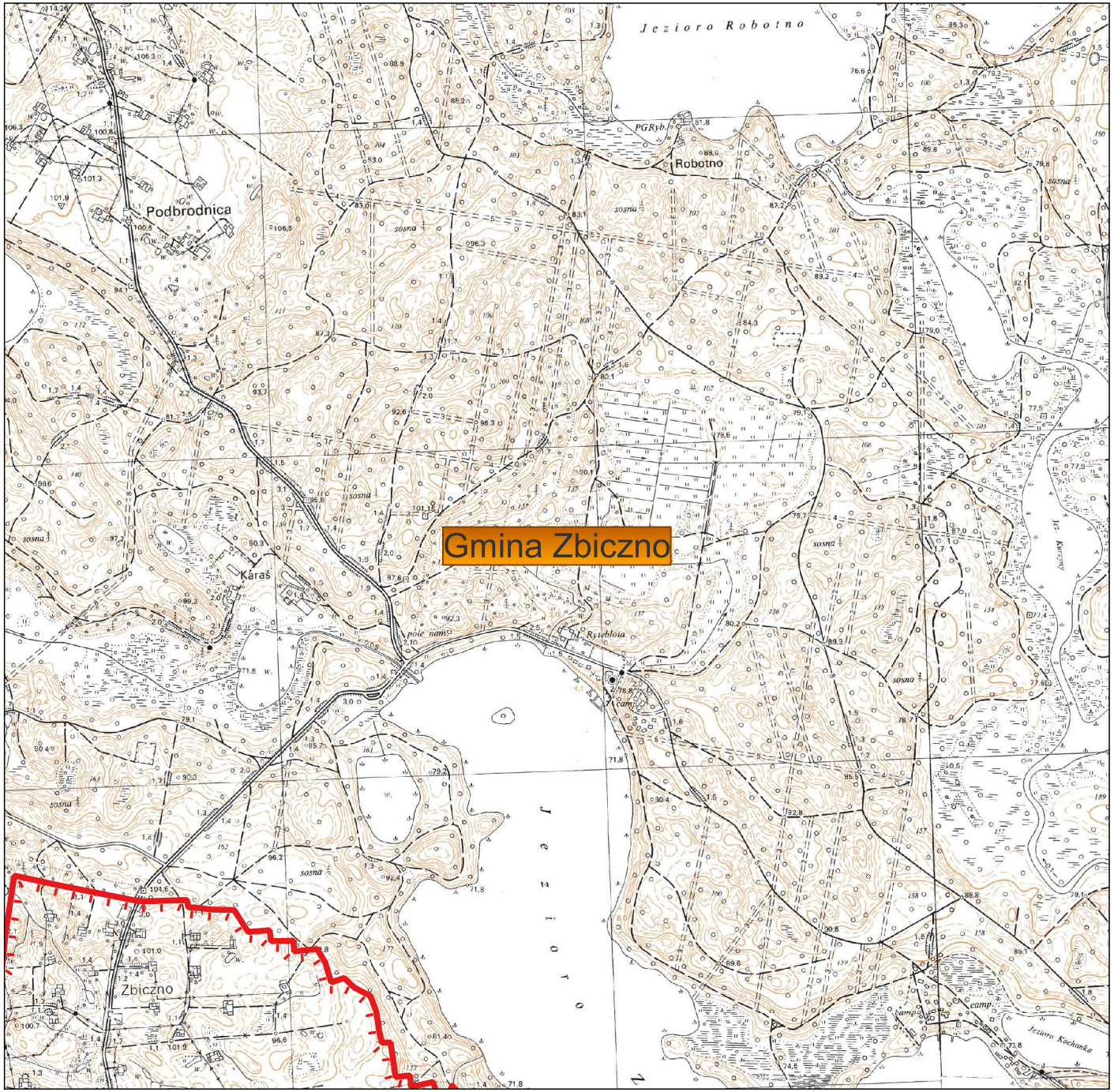

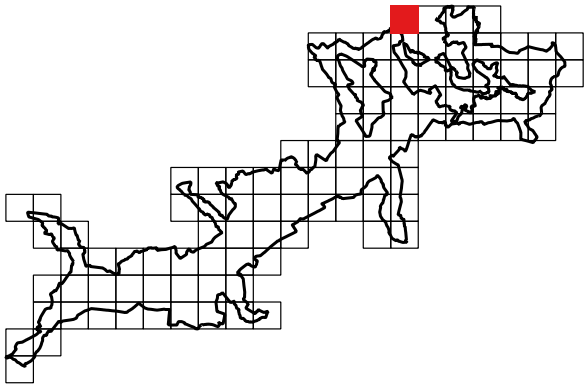

0 250 500 750 m

Mapa Obszaru Chronionego Krajobrazu Doliny Drwęcy

granica obszaru chronionego krajobrazu

granice gmin

obszar odstępstw od zakazów wraz z numerami

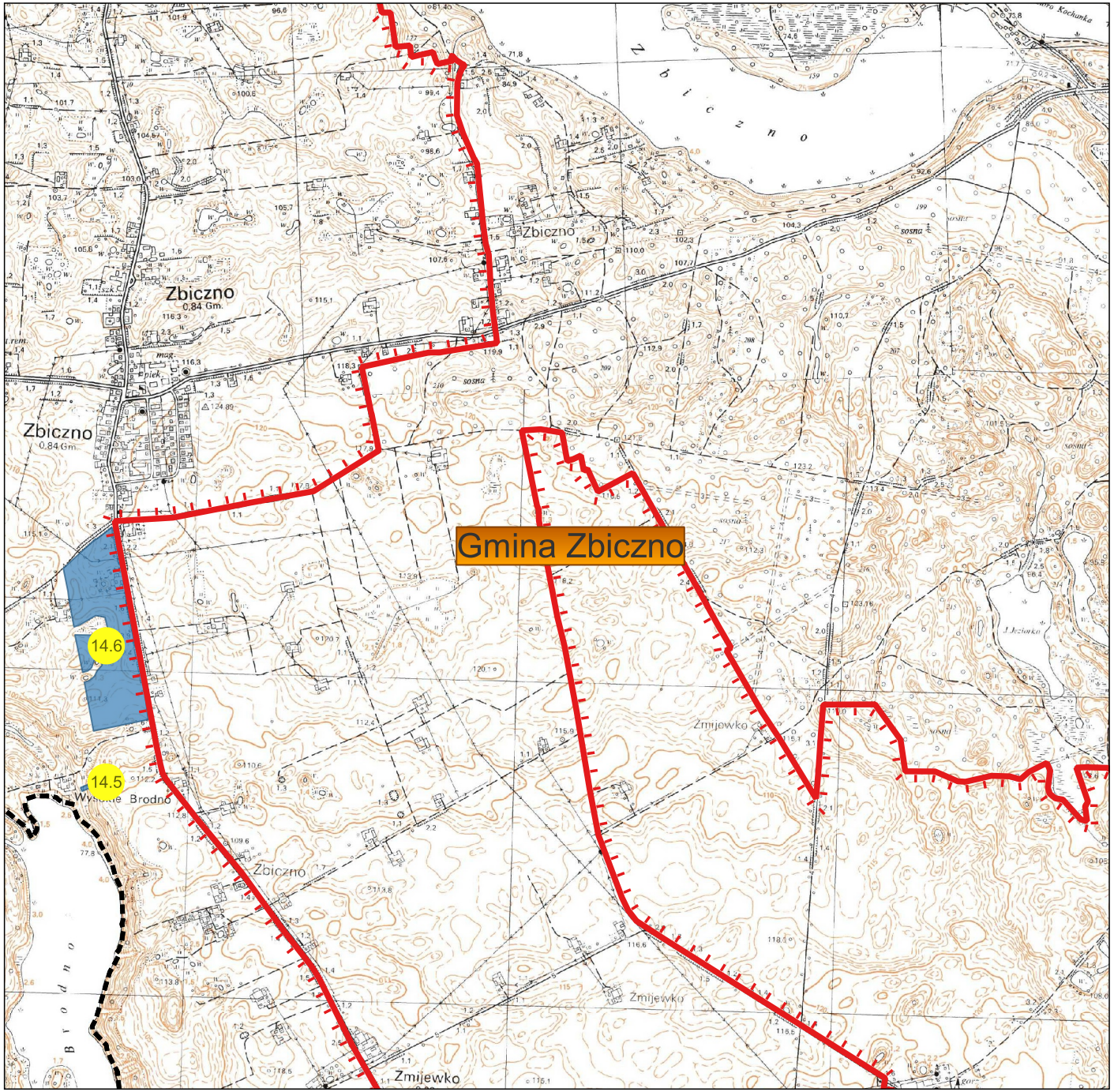

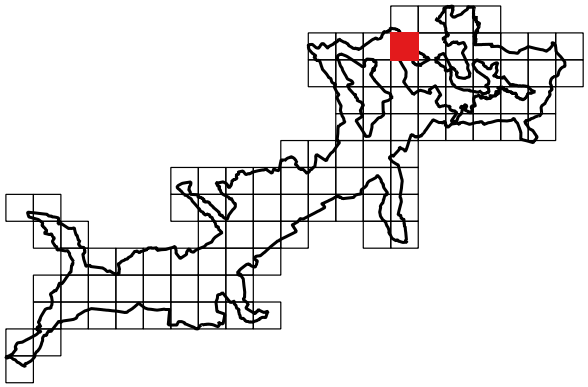

0 250 500 750 m

Mapa Obszaru Chronionego Krajobrazu Doliny Drwęcy

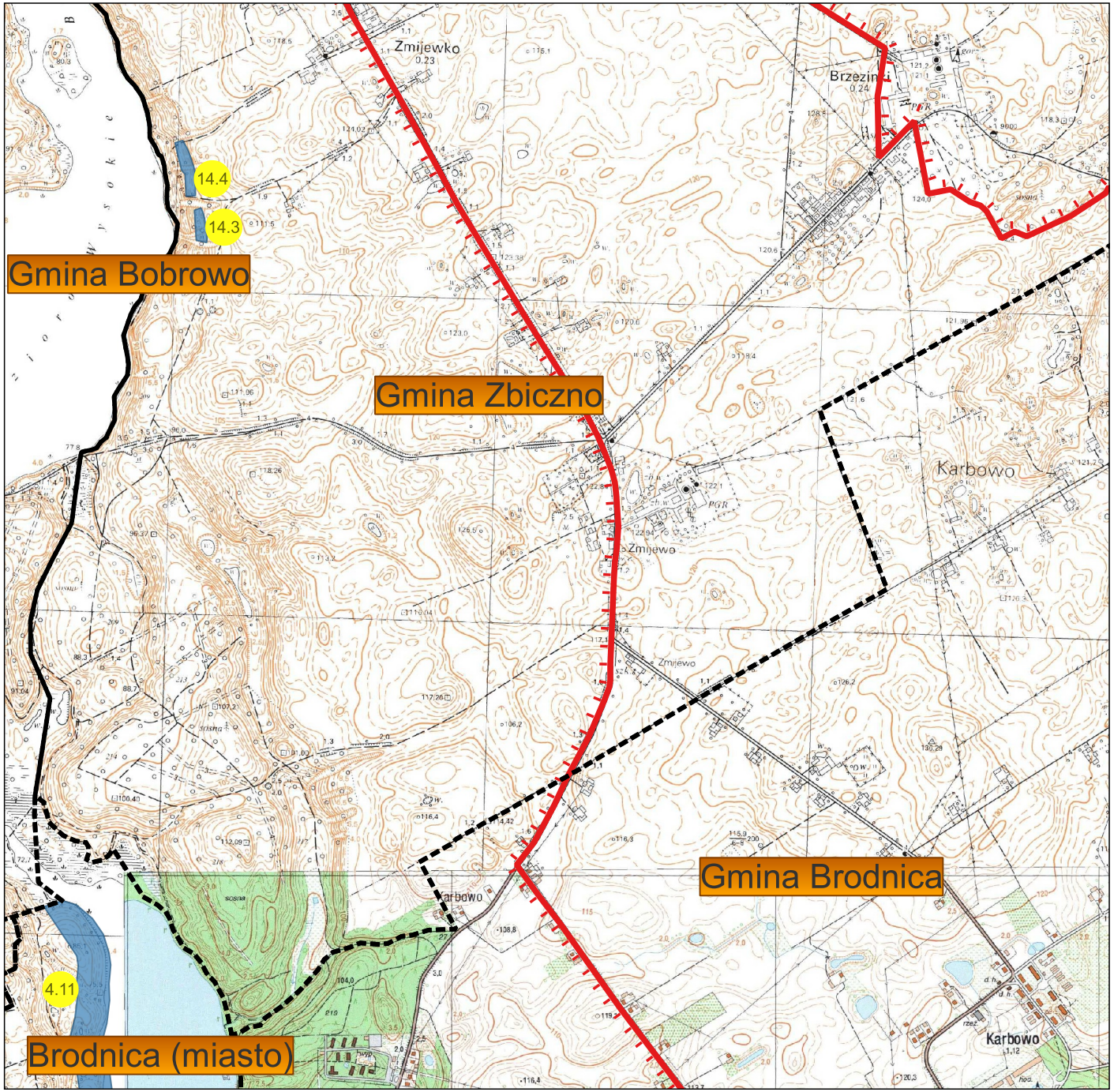

granica obszaru chronionego krajobrazu

granice gmin

obszar odstępstw od zakazów wraz z numerami

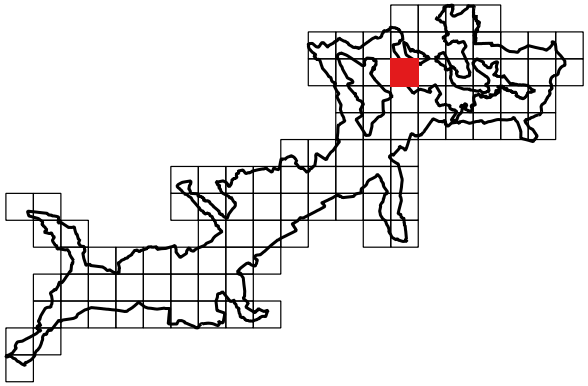

0 250 500 750 m

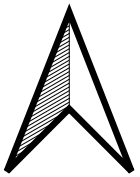

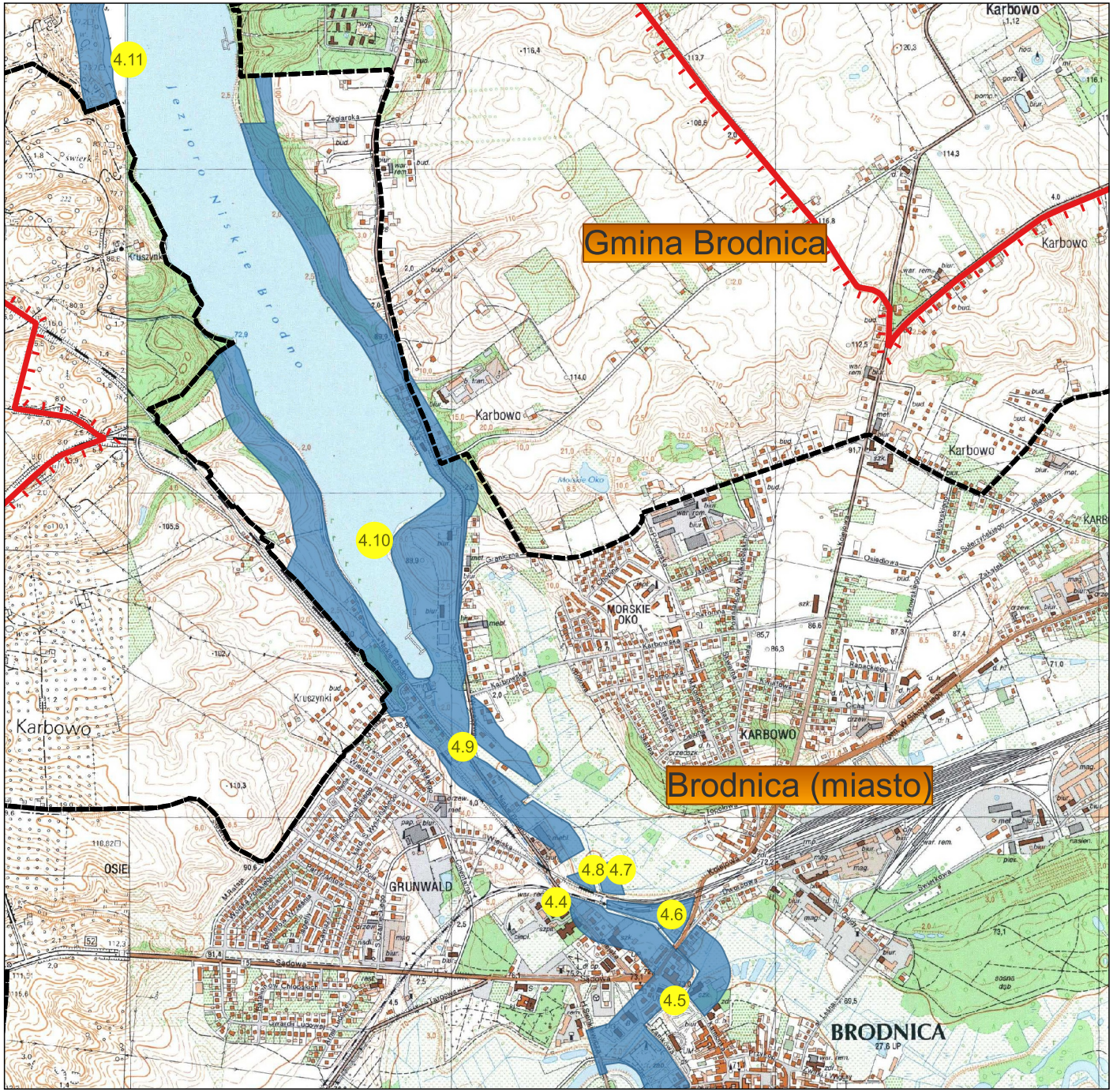

Mapa Obszaru Chronionego Krajobrazu Doliny Drwęcy

granica obszaru chronionego krajobrazu

granice gmin

obszar odstępstw od zakazów wraz z numerami

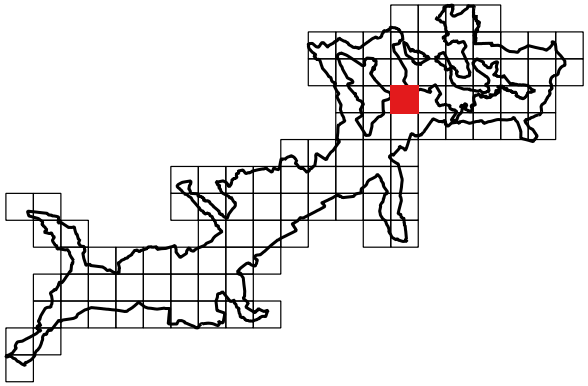

0 250 500 750 m

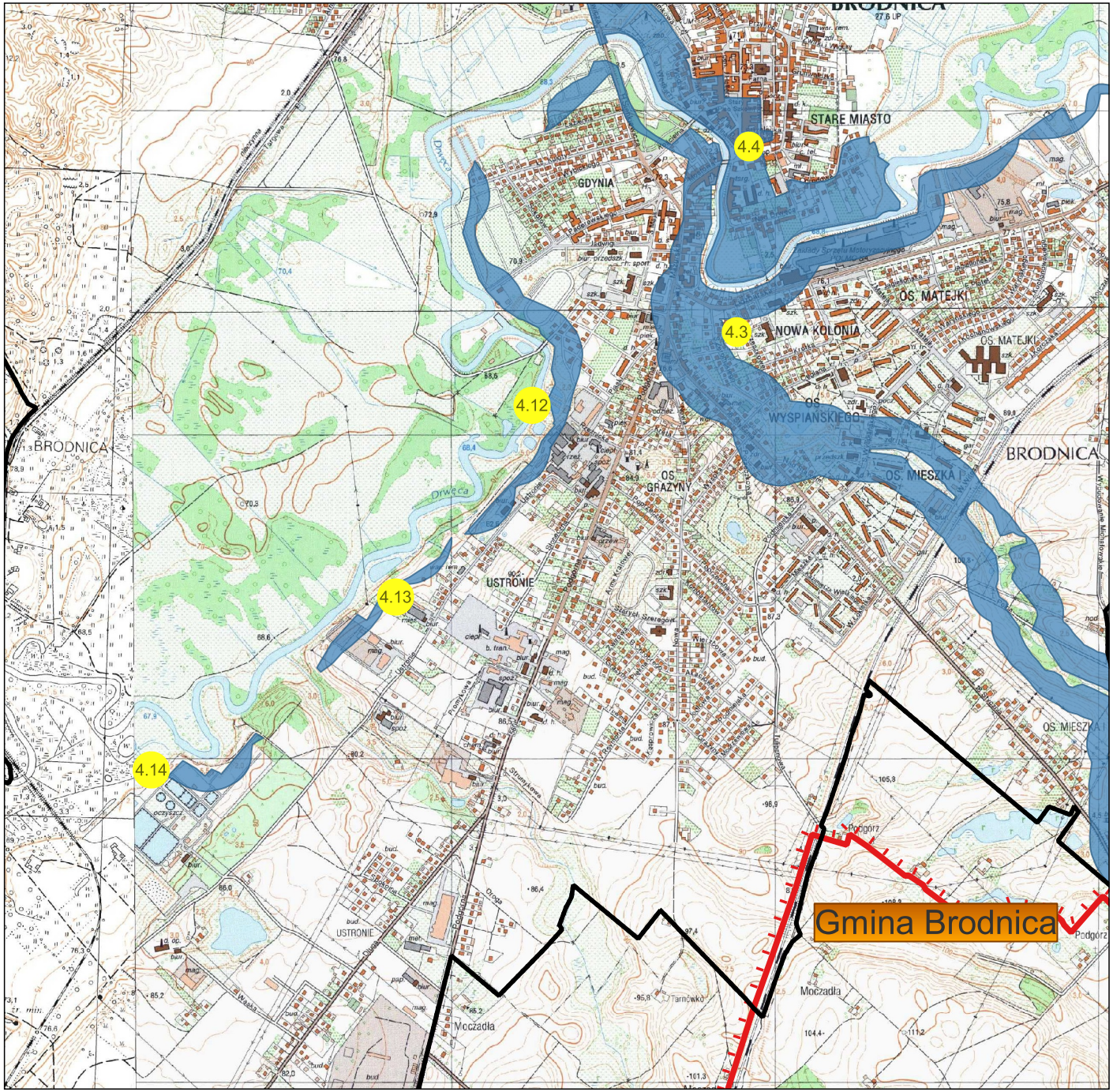

Mapa Obszaru Chronionego Krajobrazu Doliny Drwęcy

granica obszaru chronionego krajobrazu

granice gmin

obszar odstępstw od zakazów wraz z numerami

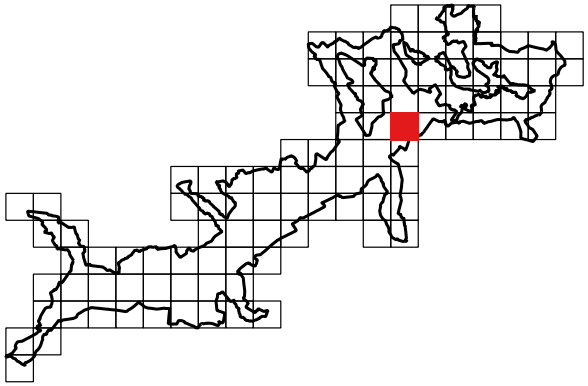

0 250 500 750 m

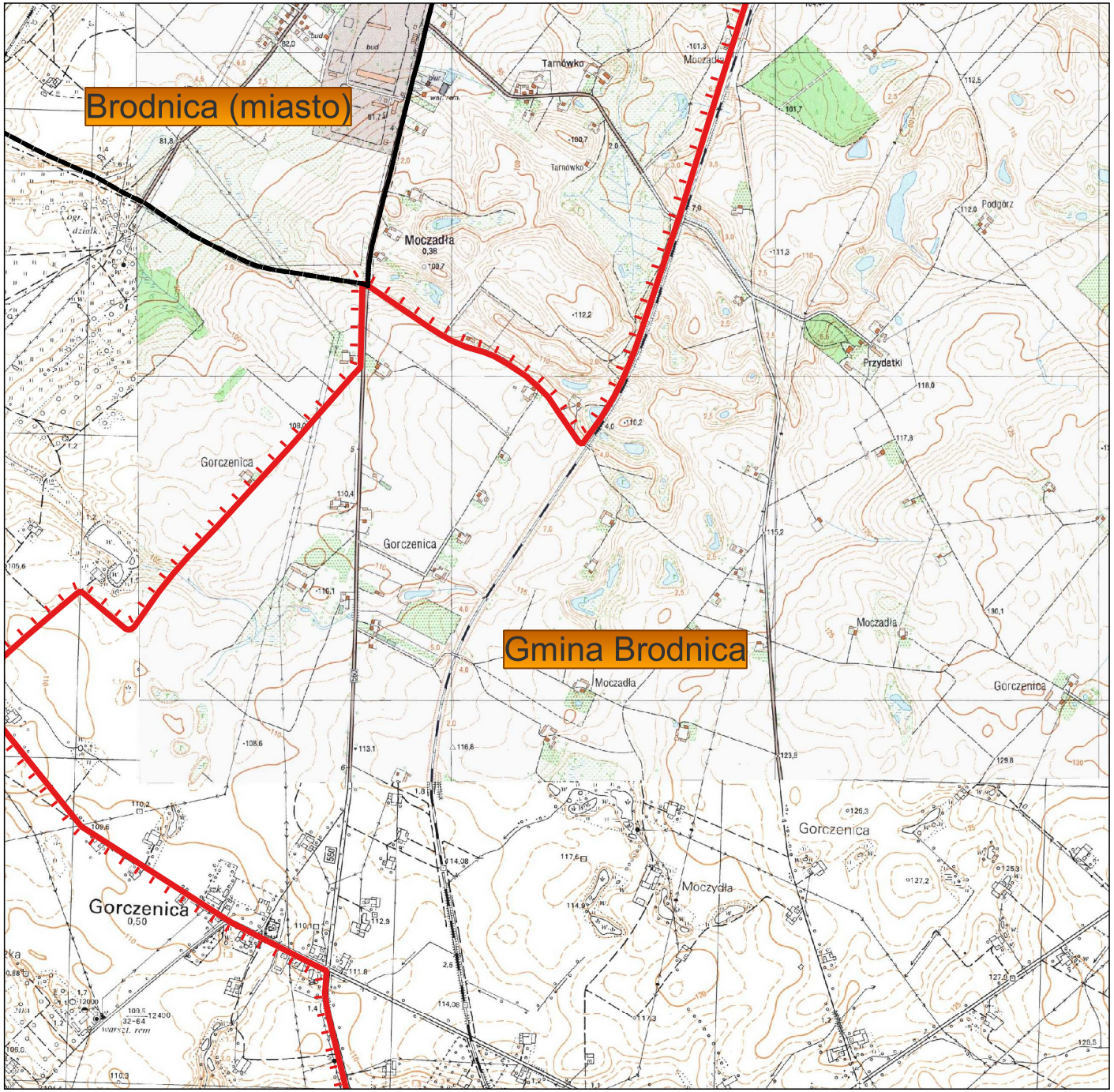

Mapa Obszaru Chronionego Krajobrazu Doliny Drwęcy

granica obszaru chronionego krajobrazu

granice gmin

obszar odstępstw od zakazów wraz z numerami

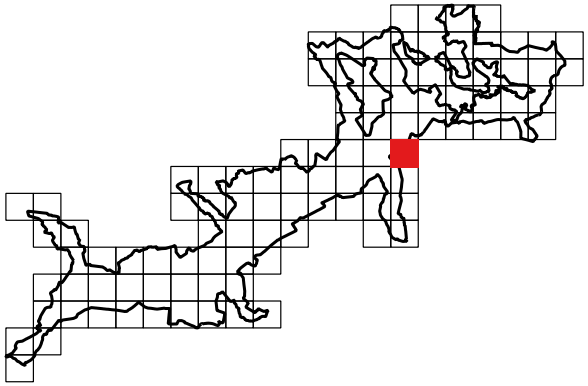

0 250 500 750 m

Mapa Obszaru Chronionego Krajobrazu Doliny Drwęcy

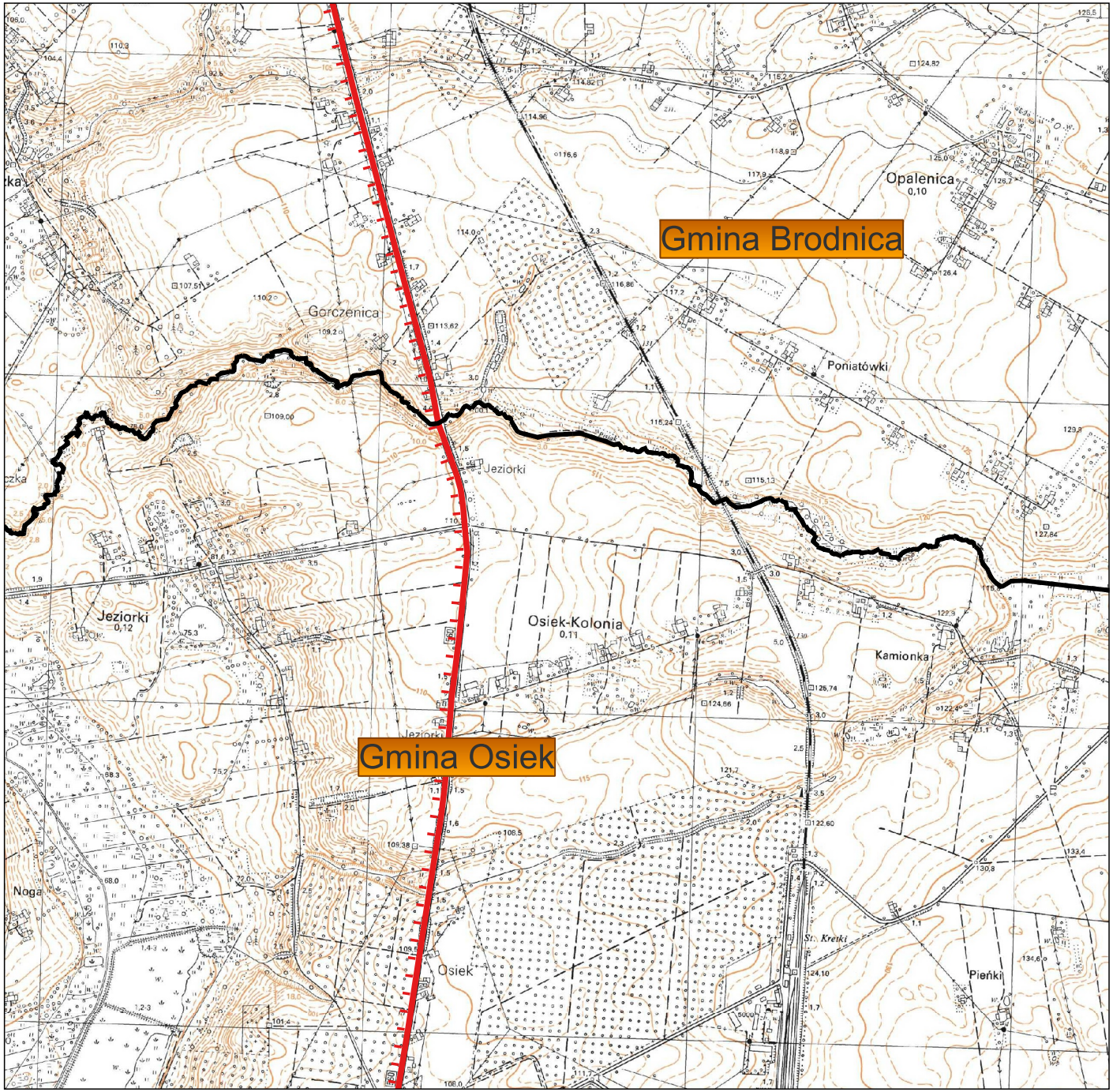

granica obszaru chronionego krajobrazu

granice gmin

obszar odstępstw od zakazów wraz z numerami

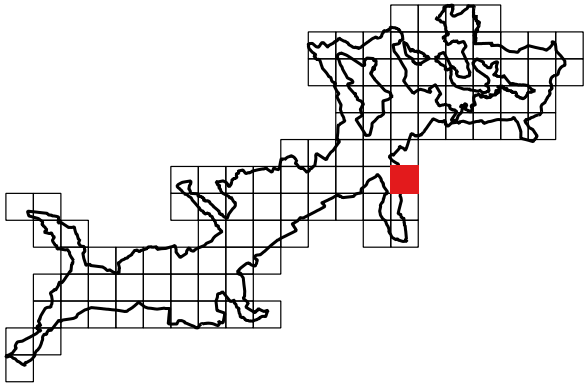

0 250 500 750 m

Mapa Obszaru Chronionego Krajobrazu Doliny Drwęcy

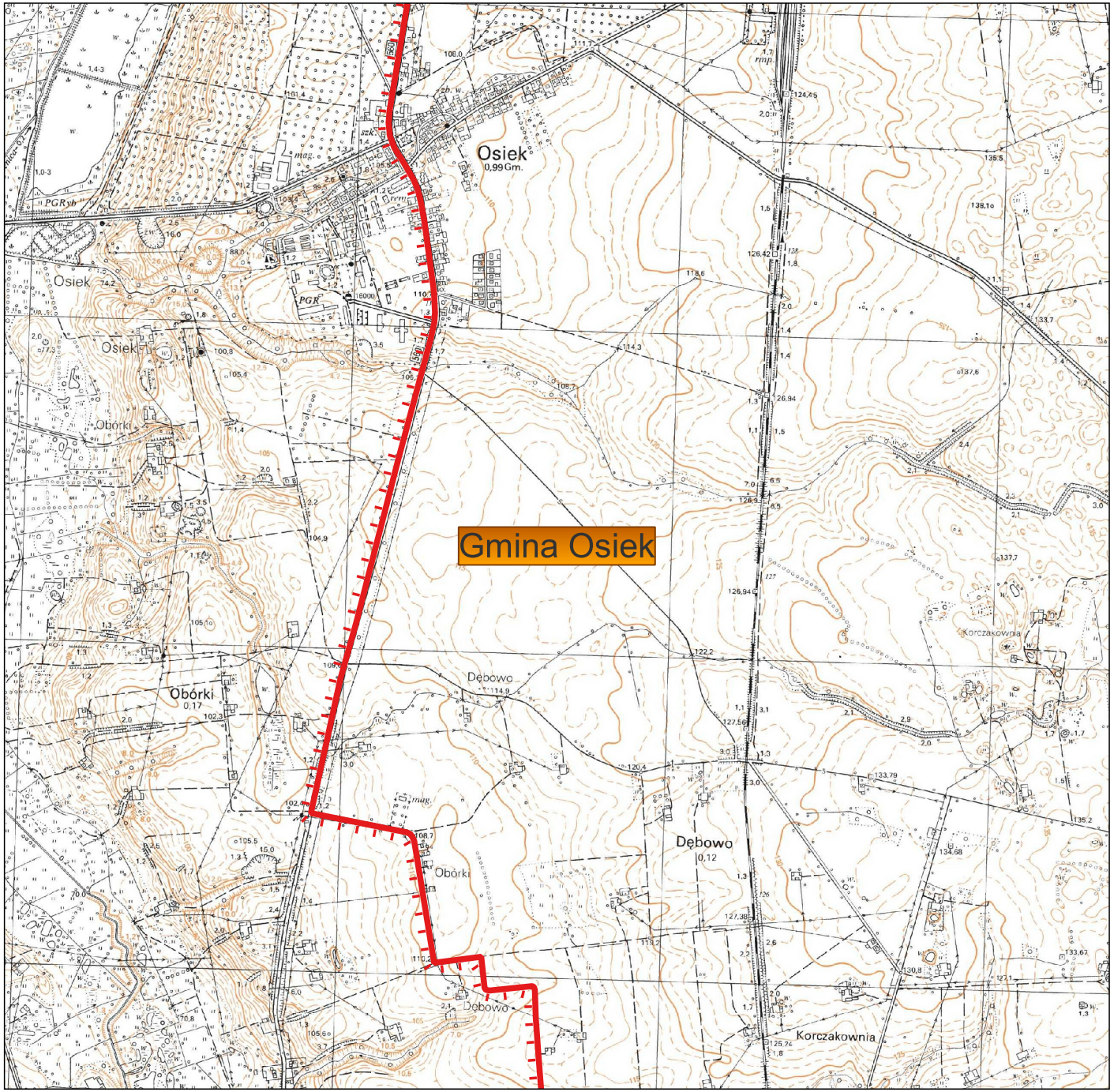

granica obszaru chronionego krajobrazu

granice gmin

obszar odstępstw od zakazów wraz z numerami

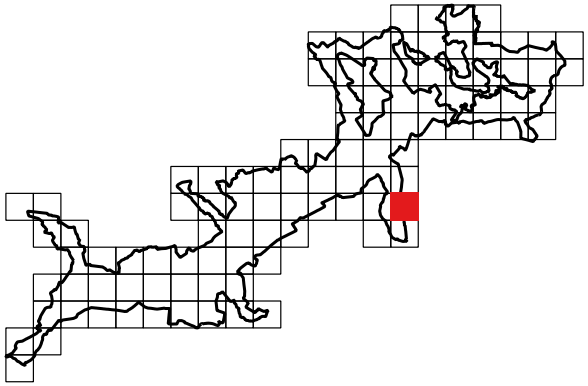

0 250 500 750 m

Mapa Obszaru Chronionego Krajobrazu Doliny Drwęcy

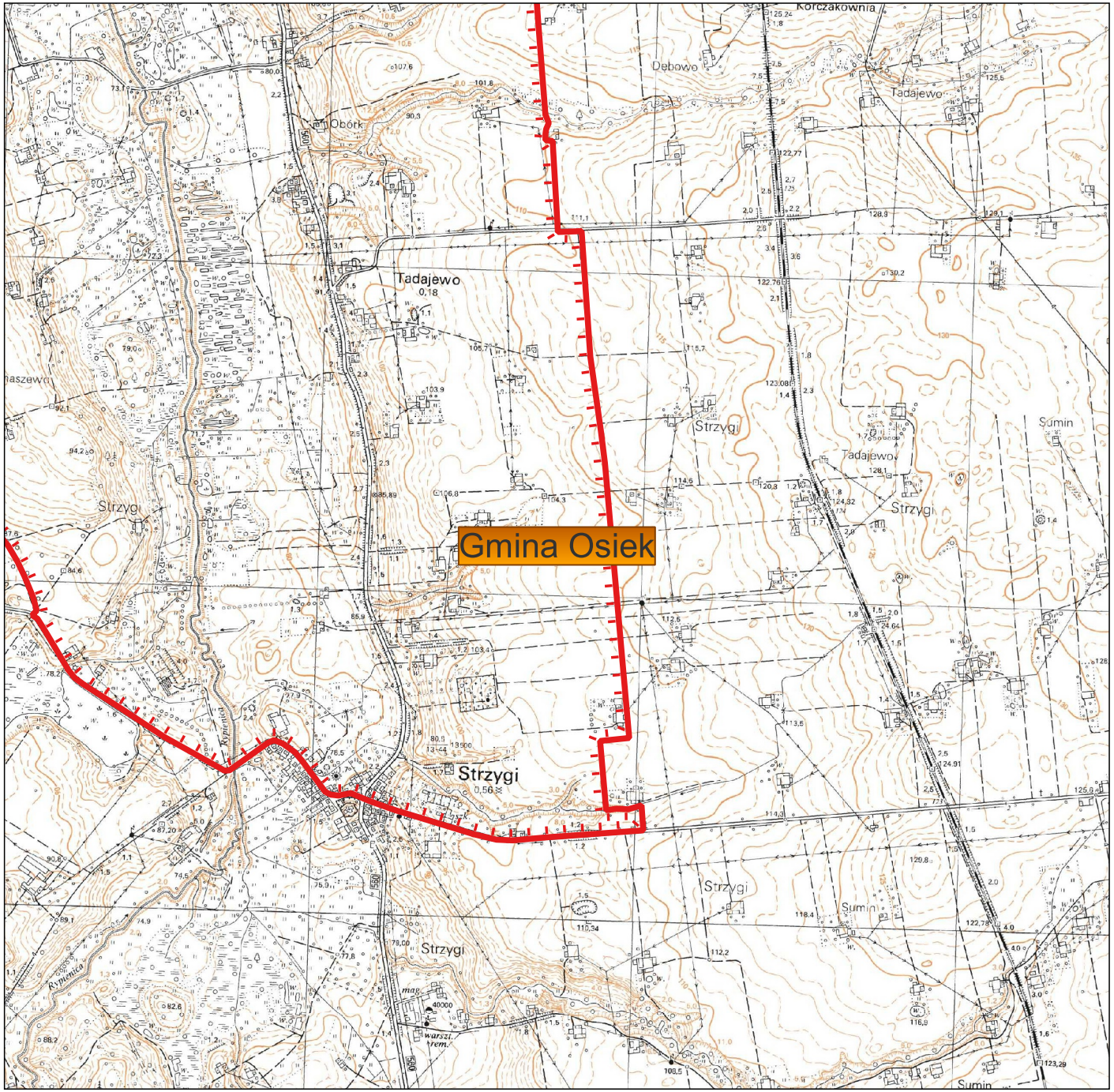

granica obszaru chronionego krajobrazu

granice gmin

obszar odstępstw od zakazów wraz z numerami

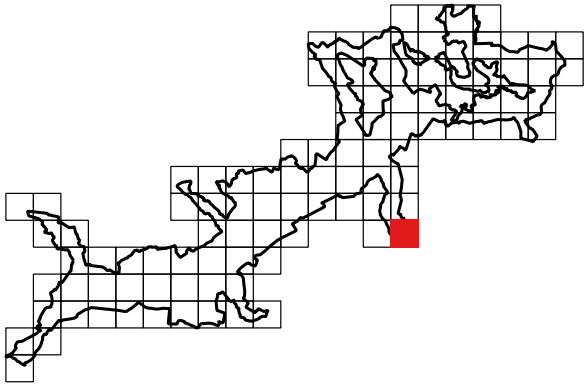

0 250 500 750 m

Mapa Obszaru Chronionego Krajobrazu Doliny Drwęcy

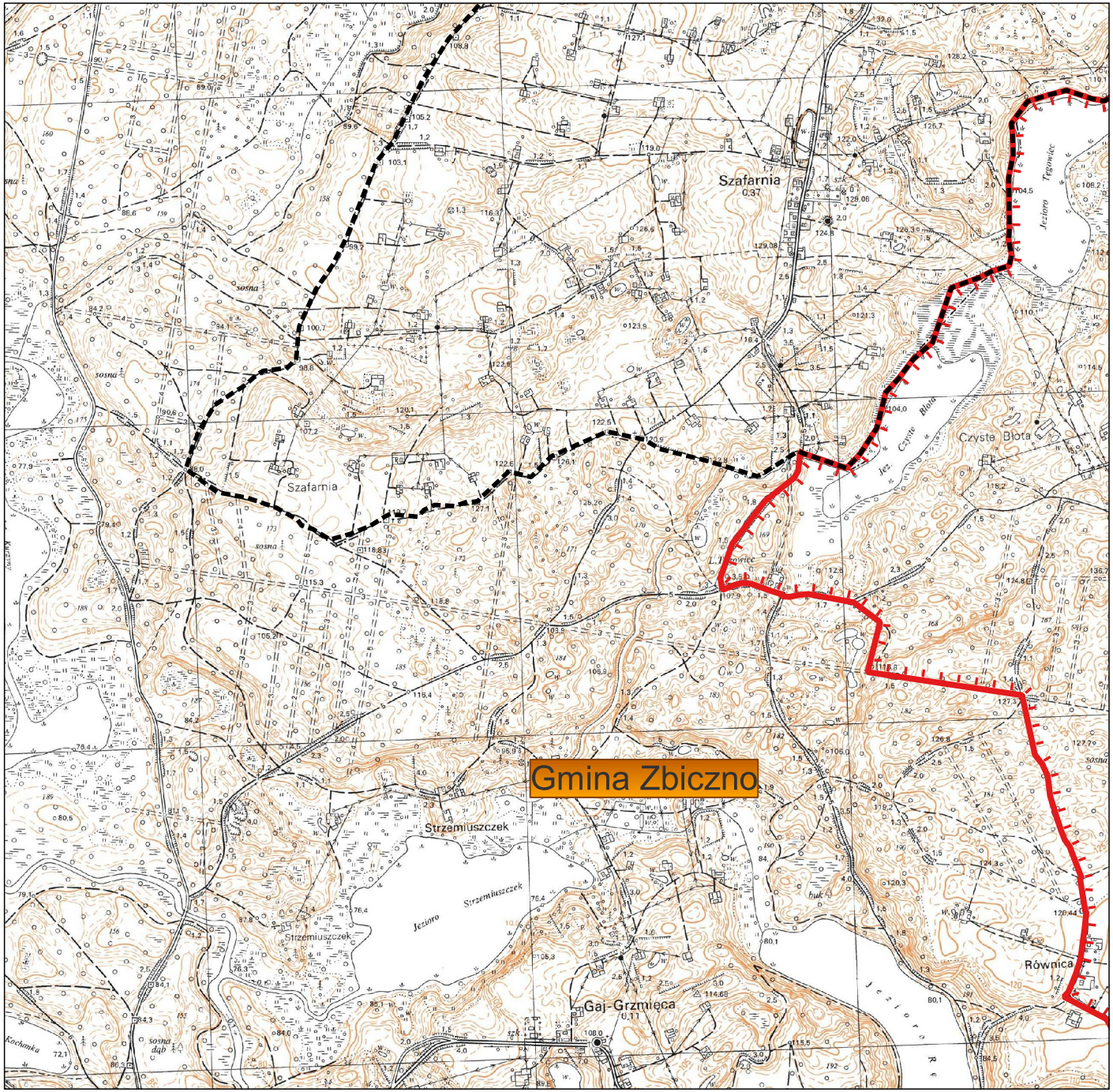

granica obszaru chronionego krajobrazu

granice gmin

obszar odstępstw od zakazów wraz z numerami

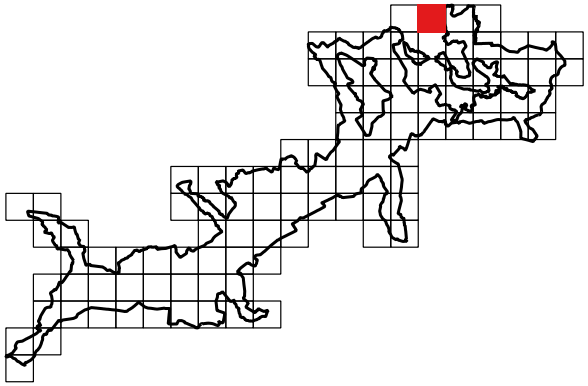

0 250 500 750 m

Mapa Obszaru Chronionego Krajobrazu Doliny Drwęcy

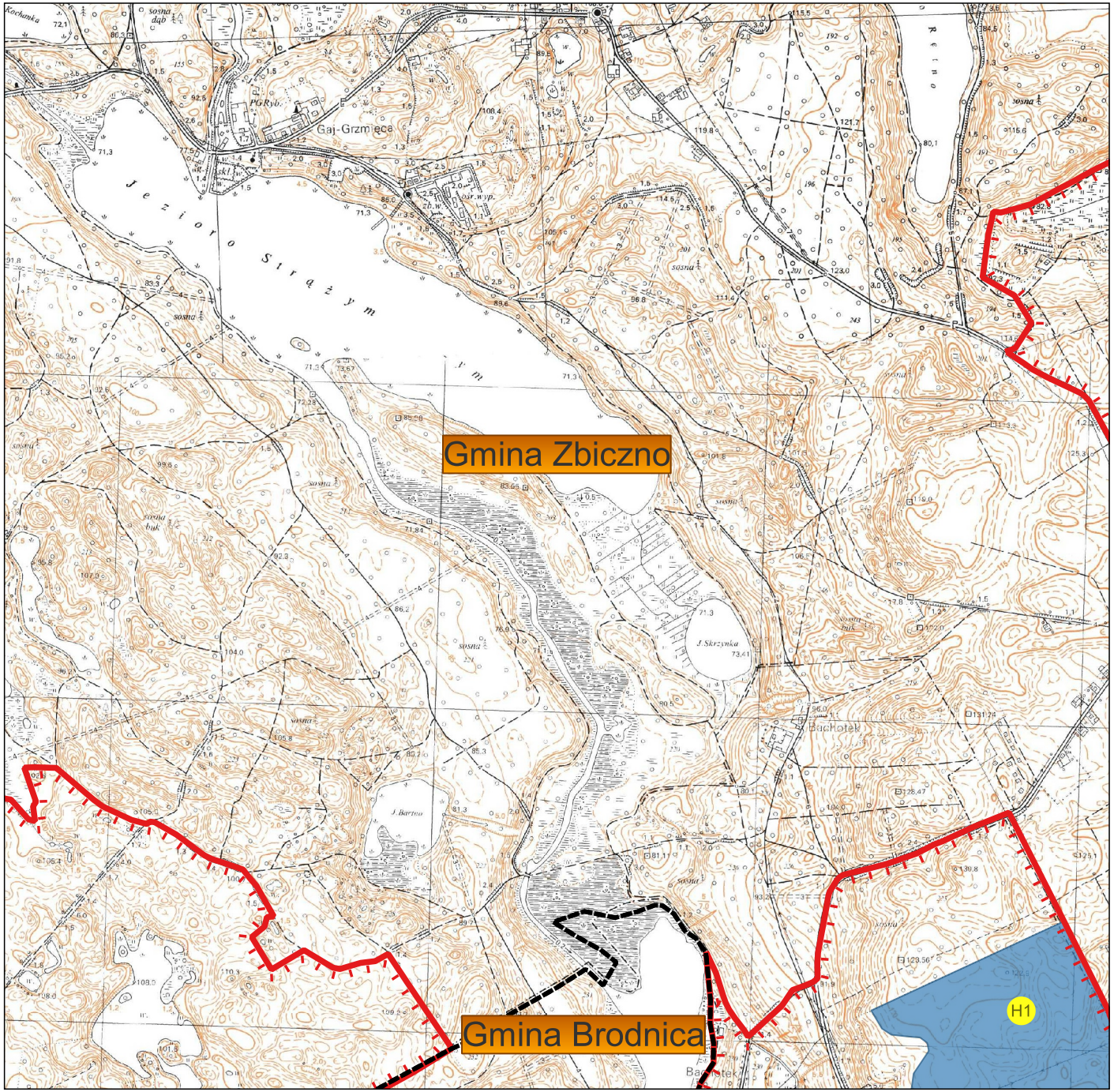

granica obszaru chronionego krajobrazu

granice gmin

obszar odstępstw od zakazów wraz z numerami

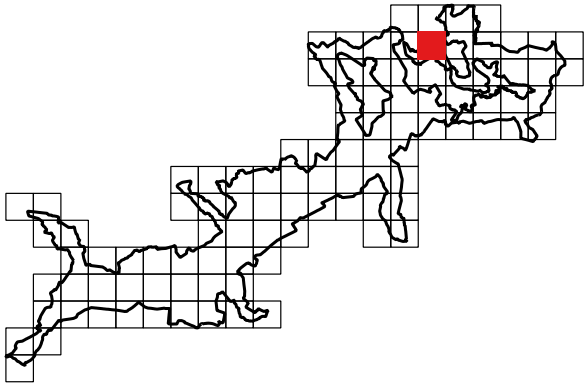

0 250 500 750 m

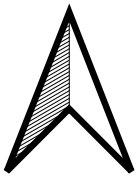

Mapa Obszaru Chronionego Krajobrazu Doliny Drwęcy

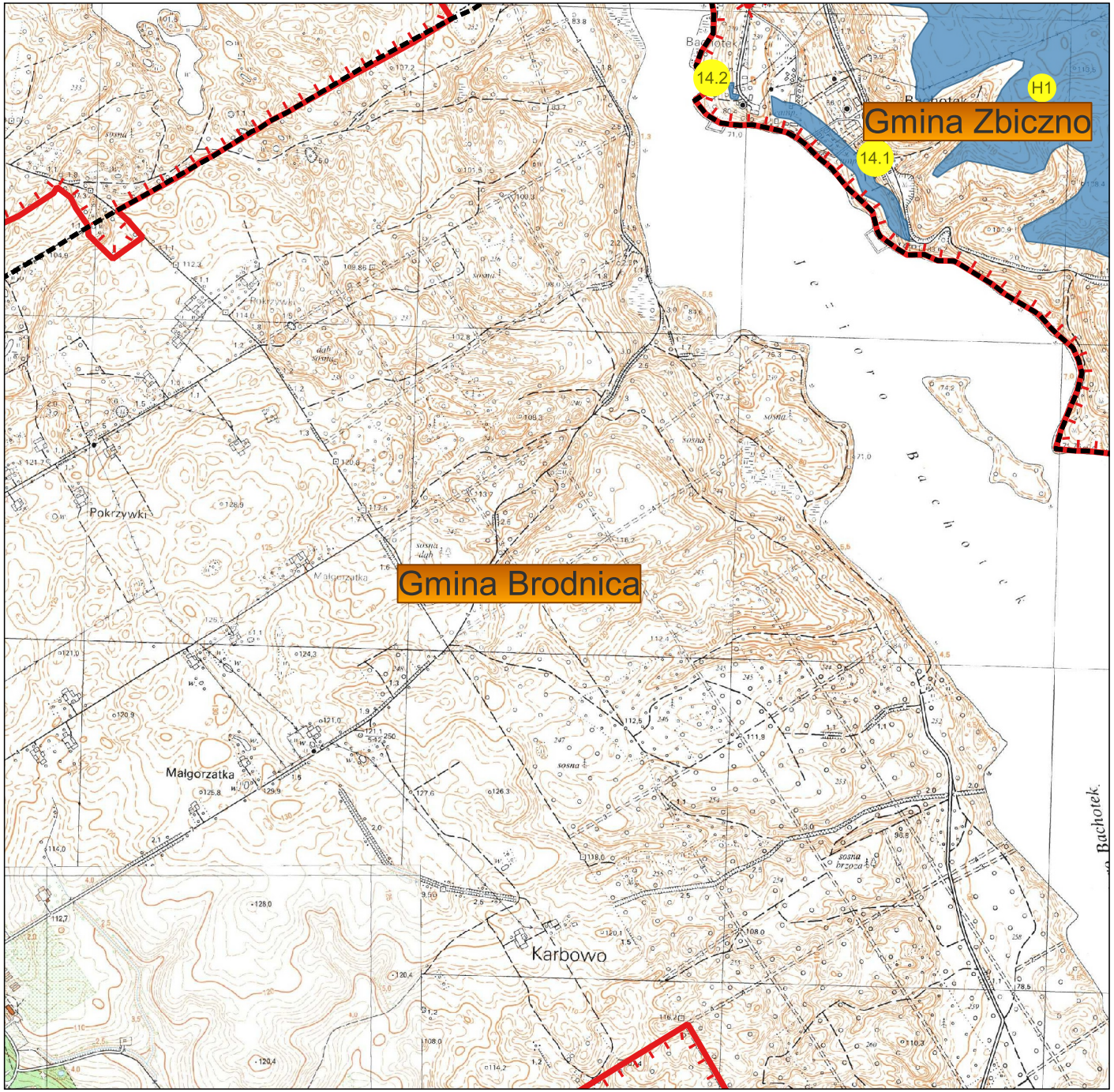

granica obszaru chronionego krajobrazu

granice gmin

obszar odstępstw od zakazów wraz z numerami

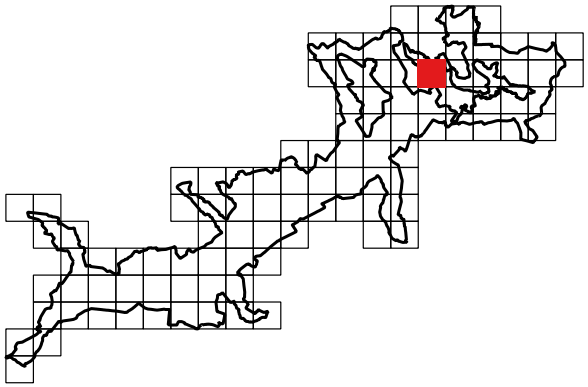

0 250 500 750 m

Mapa Obszaru Chronionego Krajobrazu Doliny Drwęcy

granica obszaru chronionego krajobrazu

granice gmin

obszar odstępstw od zakazów wraz z numerami

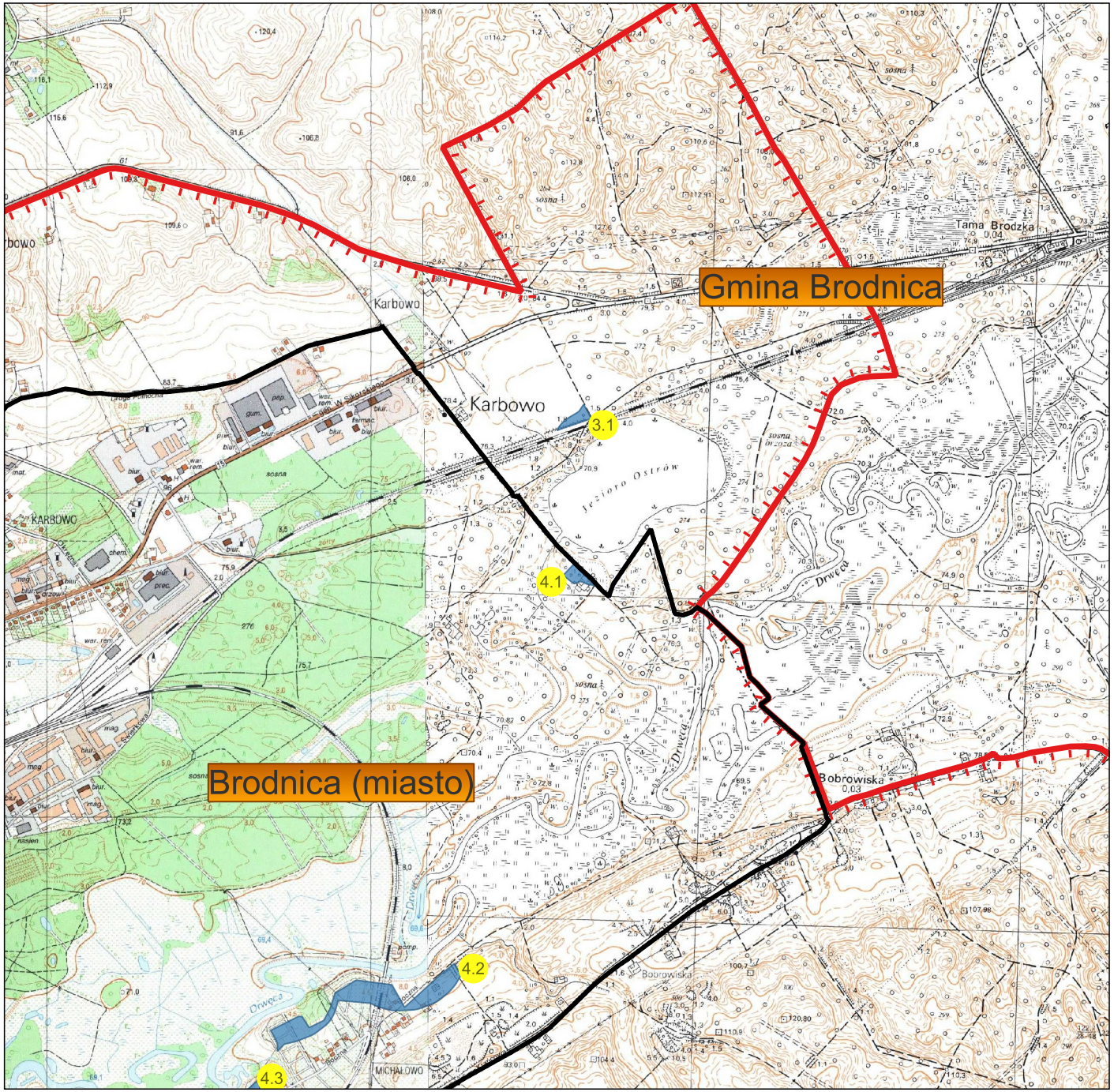

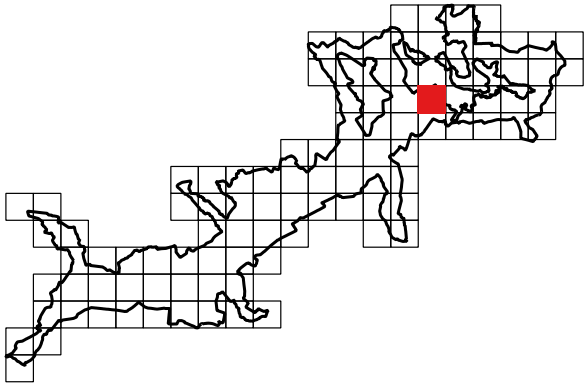

0 250 500 750 m

Mapa Obszaru Chronionego Krajobrazu Doliny Drwęcy

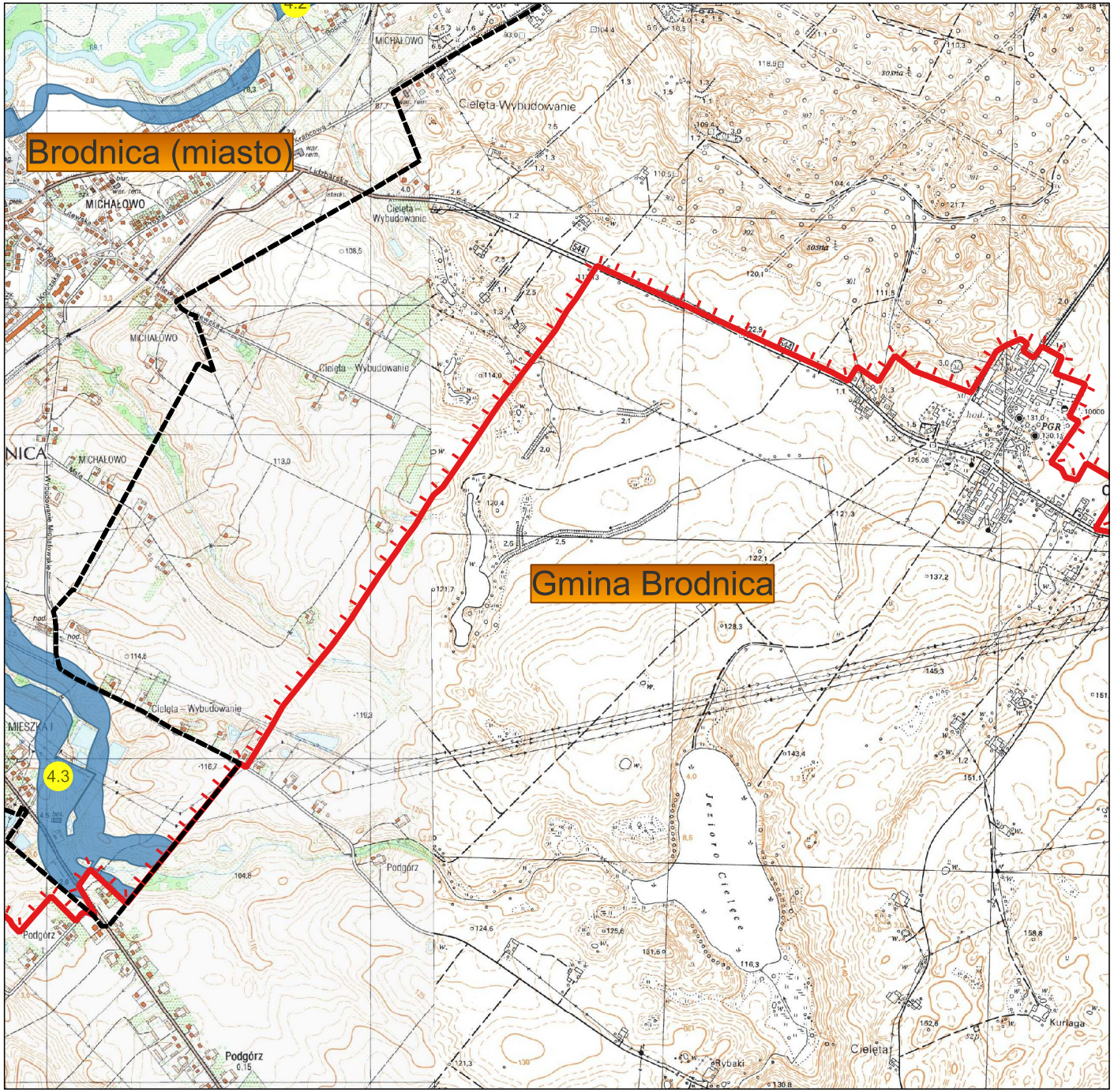

granica obszaru chronionego krajobrazu

granice gmin

obszar odstępstw od zakazów wraz z numerami

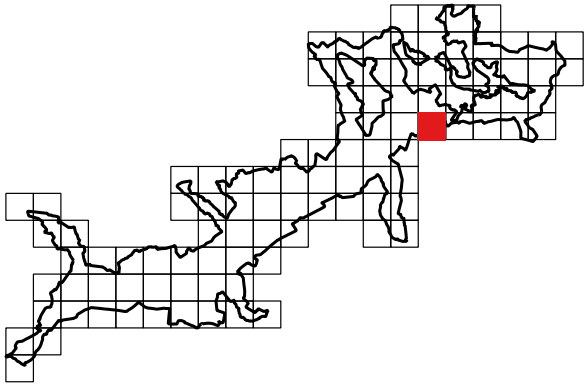

0 250 500 750 m

Mapa Obszaru Chronionego Krajobrazu Doliny Drwęcy

granica obszaru chronionego krajobrazu

granice gmin

obszar odstępstw od zakazów wraz z numerami

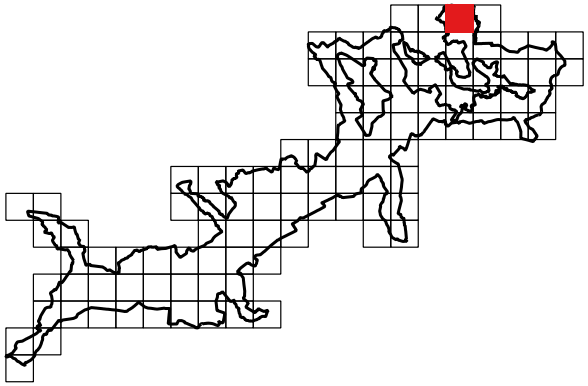

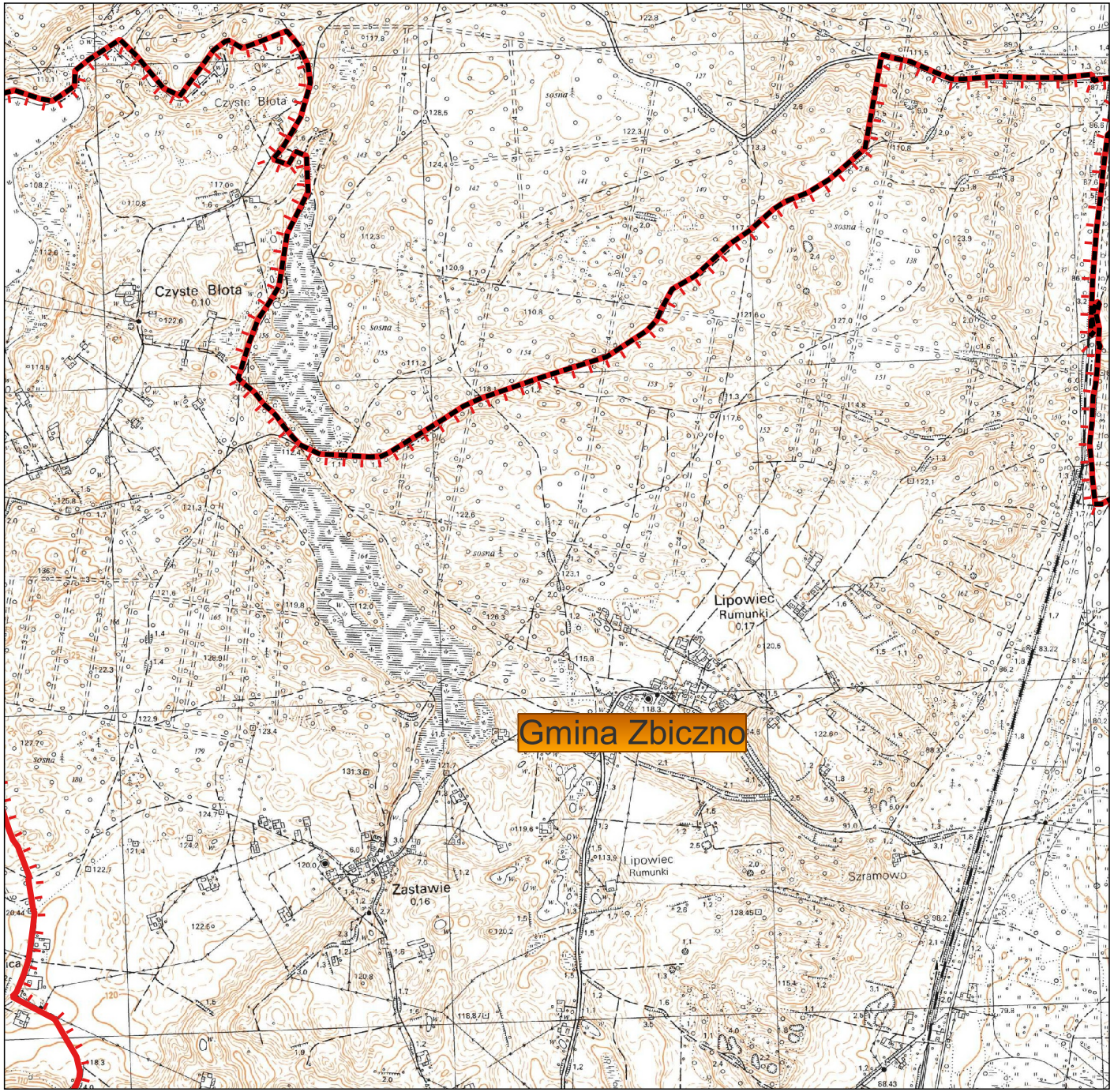

0 250 500 750 m

Mapa Obszaru Chronionego Krajobrazu Doliny Drwęcy

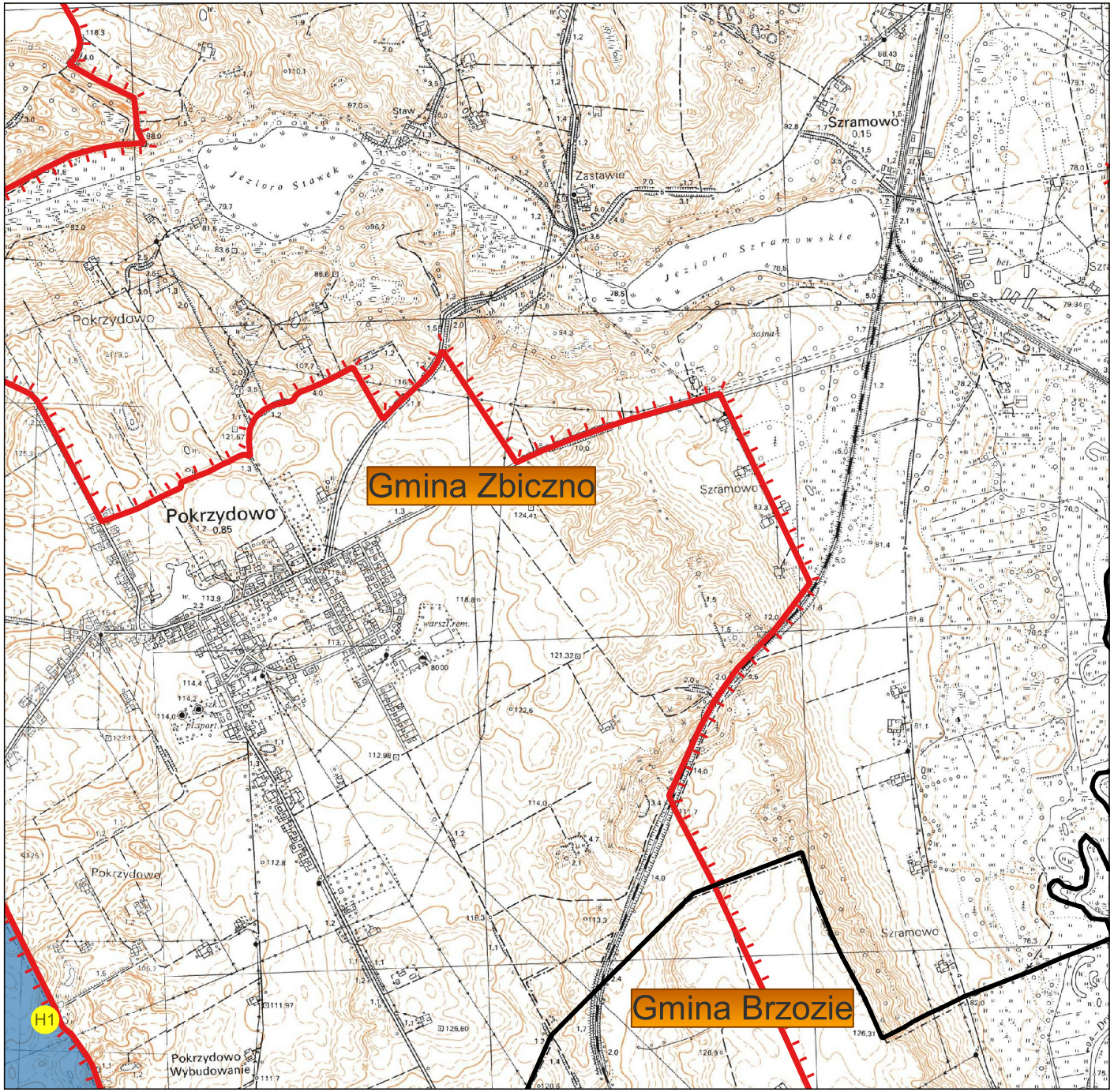

granica obszaru chronionego krajobrazu

granice gmin

obszar odstępstw od zakazów wraz z numerami

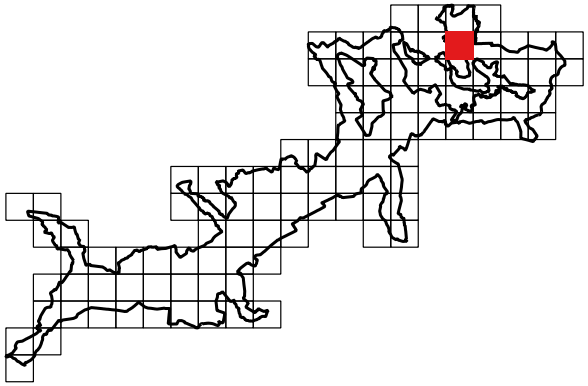

0 250 500 750 m

Mapa Obszaru Chronionego Krajobrazu Doliny Drwęcy

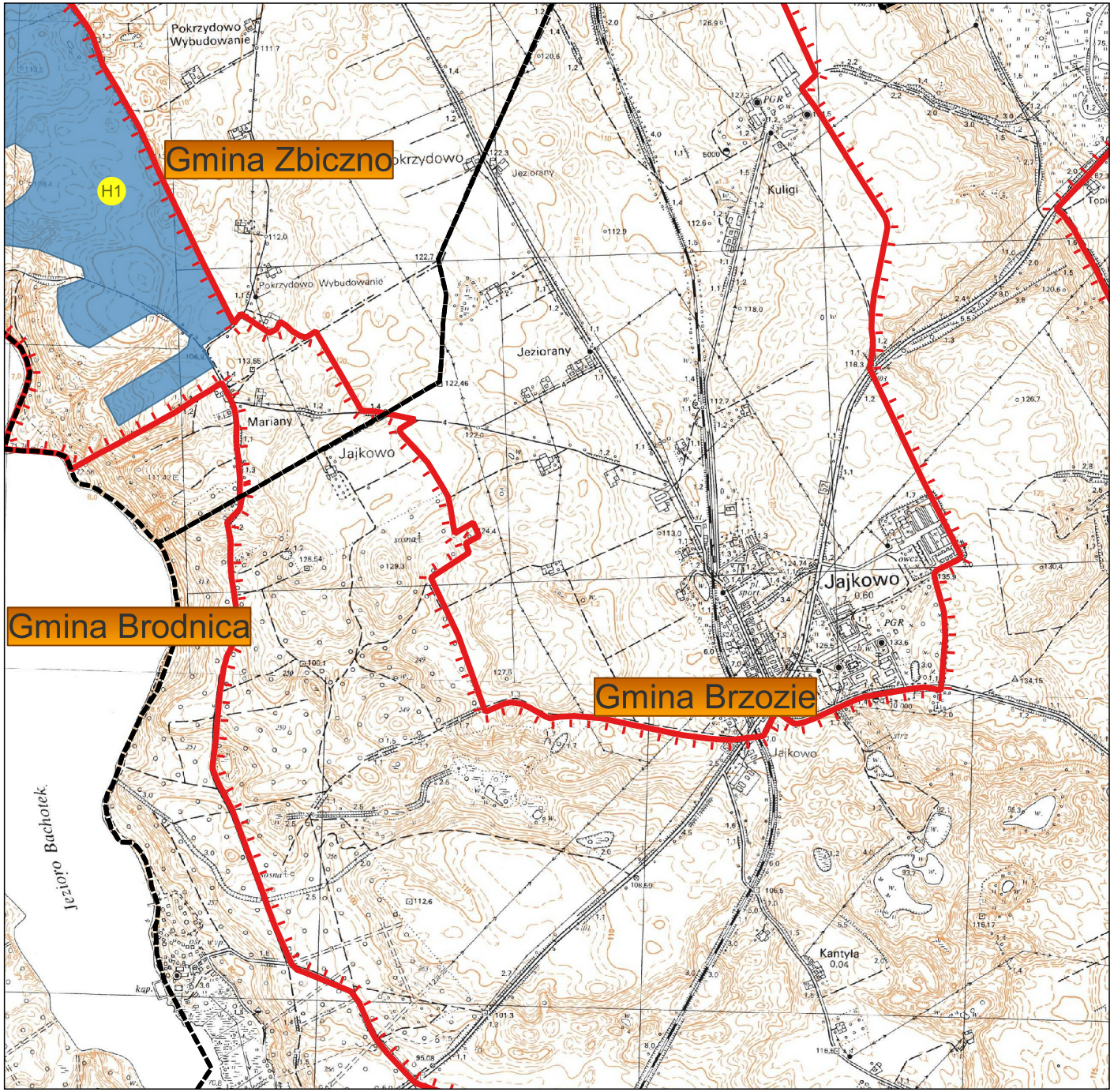

granica obszaru chronionego krajobrazu

granice gmin

obszar odstępstw od zakazów wraz z numerami

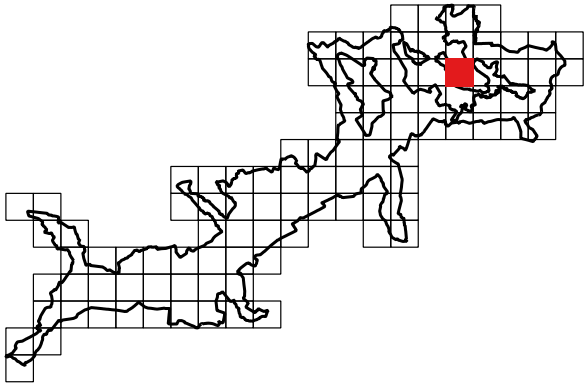

0 250 500 750 m

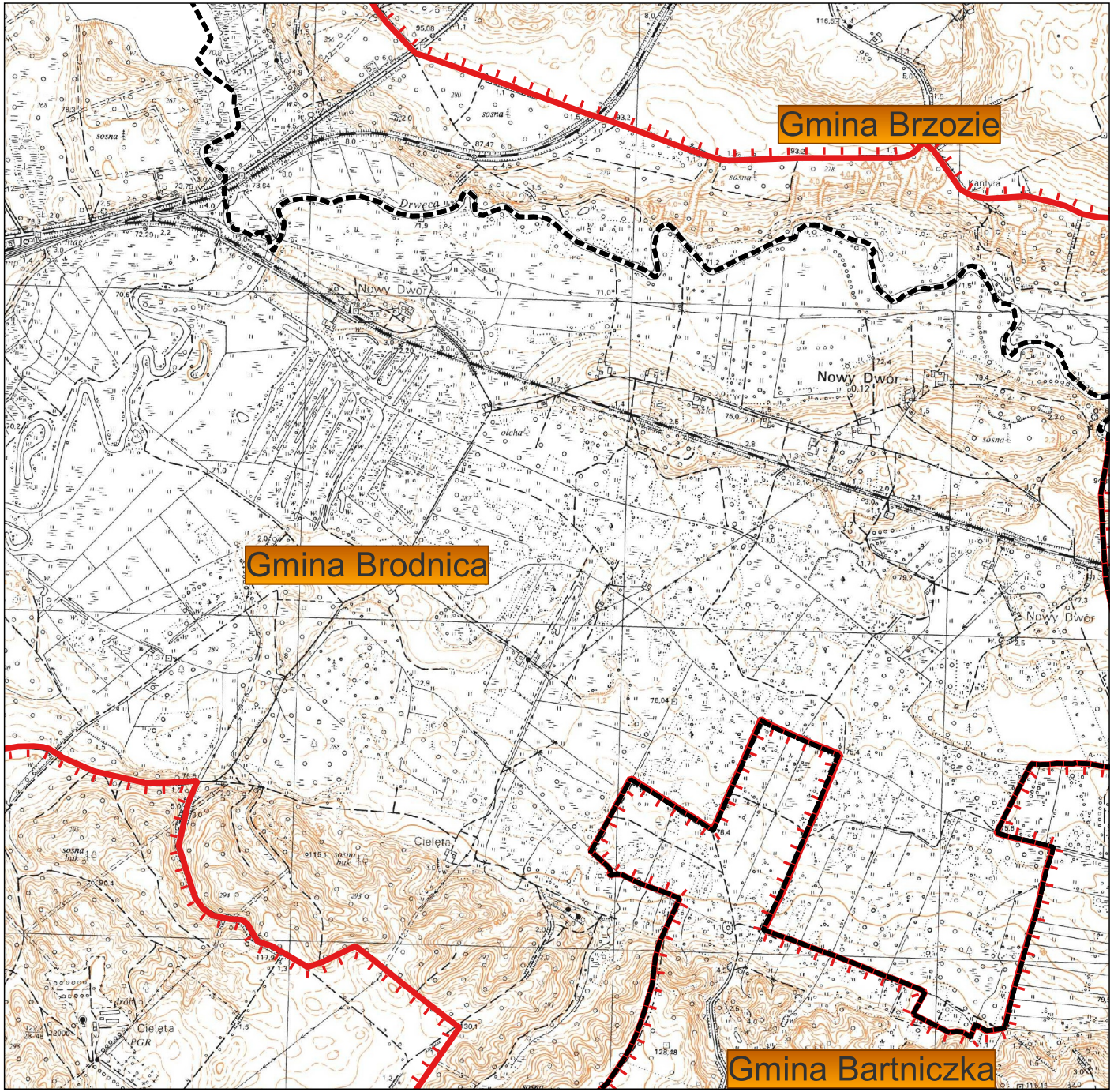

Mapa Obszaru Chronionego Krajobrazu Doliny Drwęcy

granica obszaru chronionego krajobrazu

granice gmin

obszar odstępstw od zakazów wraz z numerami

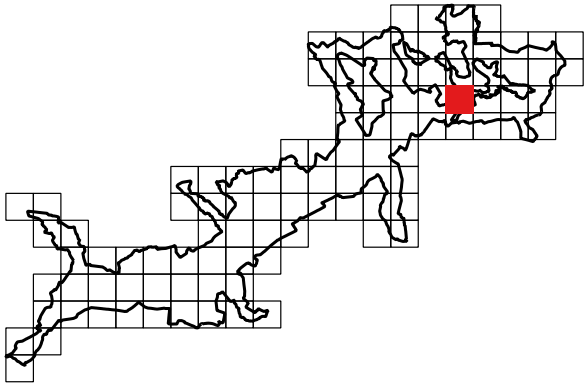

0 250 500 750 m

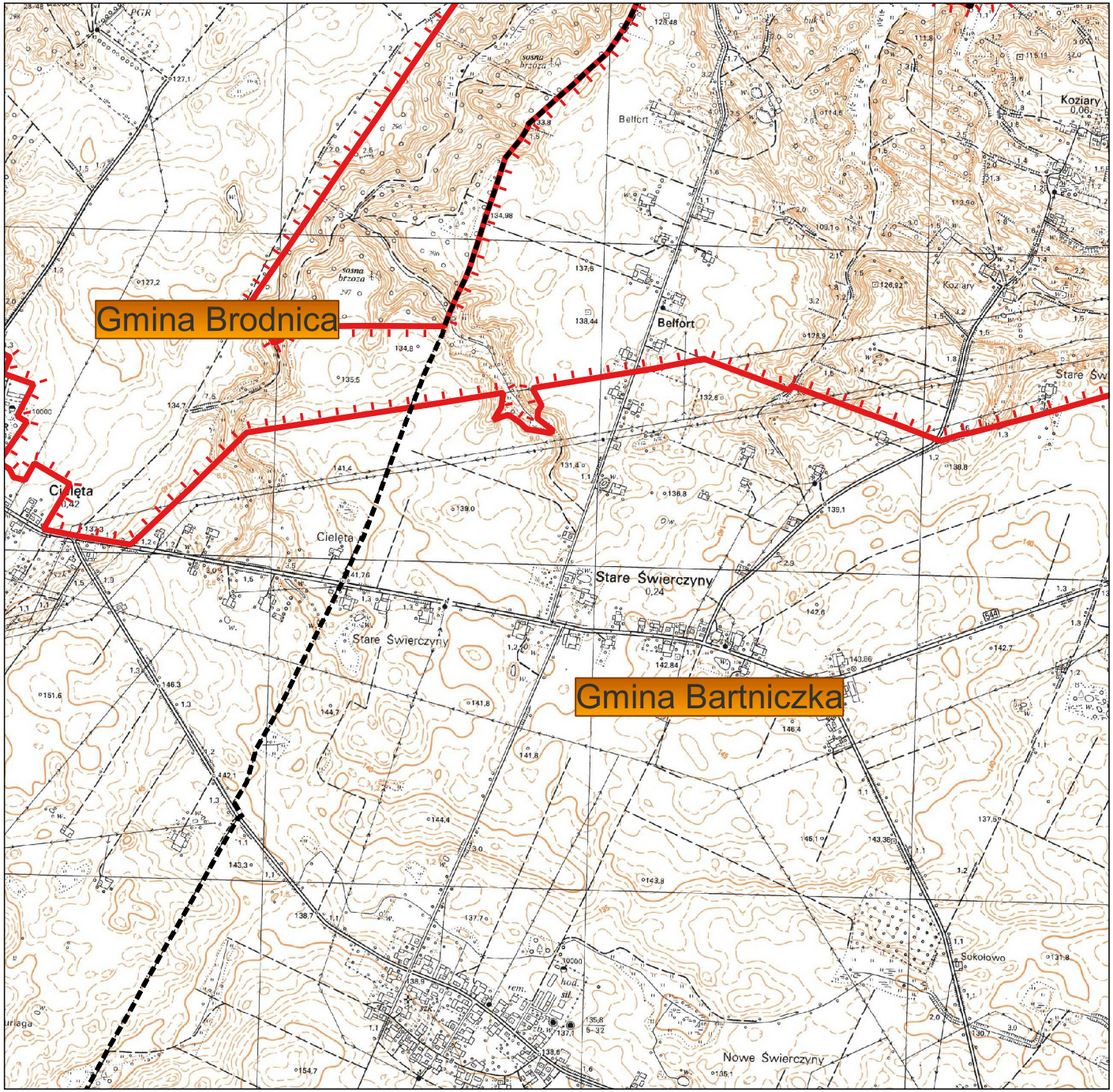

Mapa Obszaru Chronionego Krajobrazu Doliny Drwęcy

granica obszaru chronionego krajobrazu

granice gmin

obszar odstępstw od zakazów wraz z numerami

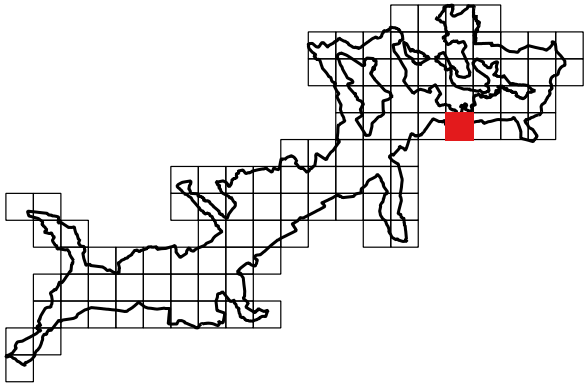

0 250 500 750 m

Mapa Obszaru Chronionego Krajobrazu Doliny Drwęcy

granica obszaru chronionego krajobrazu

granice gmin

obszar odstępstw od zakazów wraz z numerami

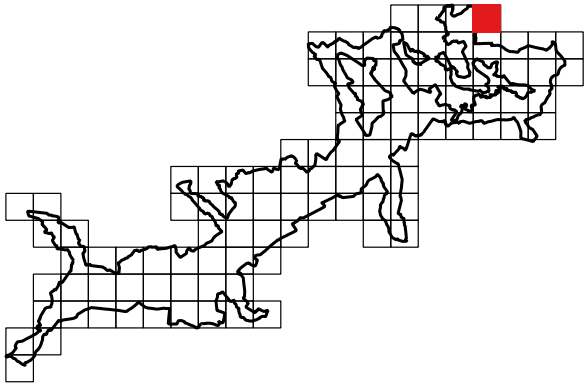

Gmina Zbiczno

Nielbark

Brzozie Lubawskie

Szramowo

0 250 500 750 m

Mapa Obszaru Chronionego Krajobrazu Doliny Drwęcy

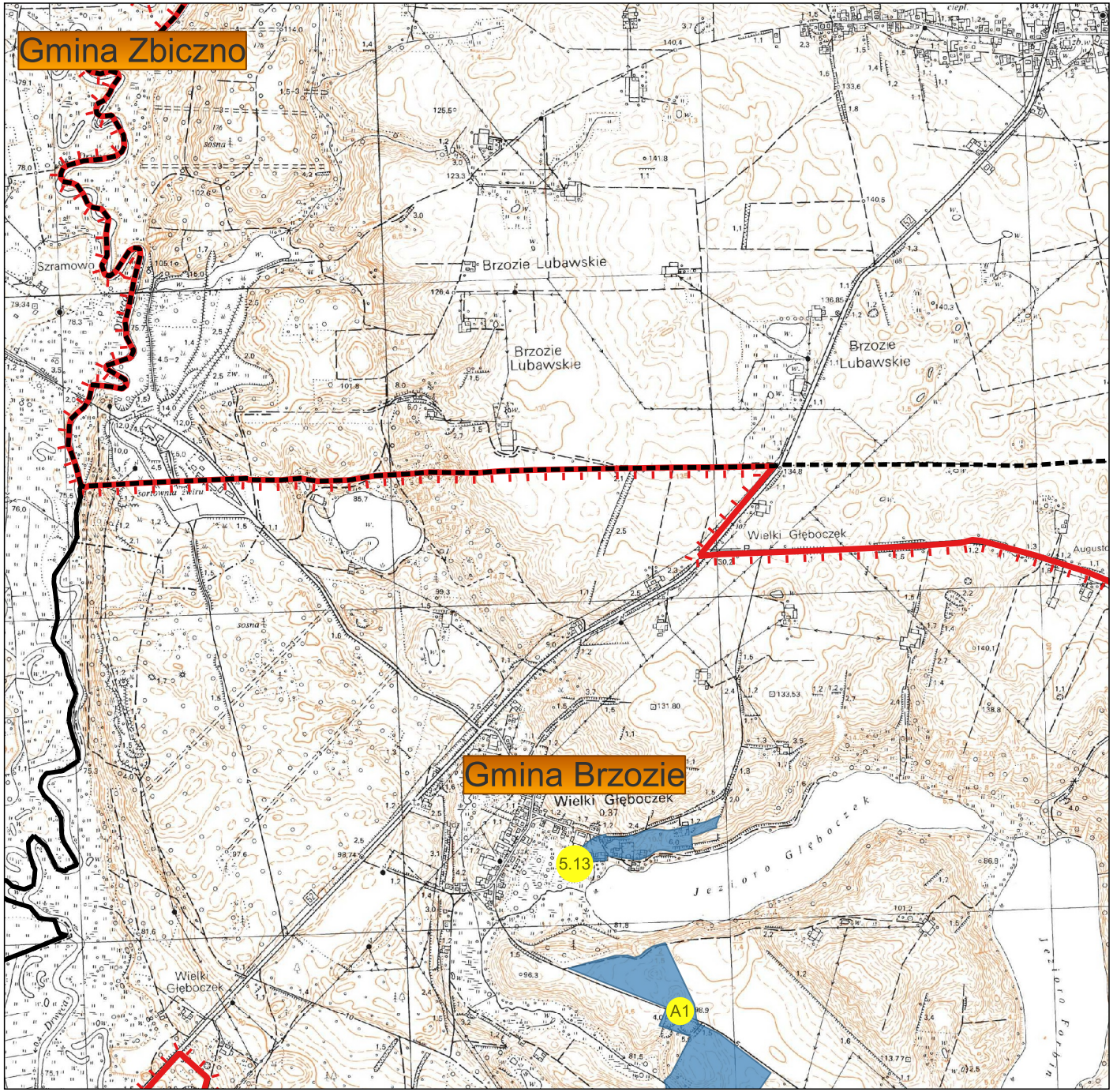

granica obszaru chronionego krajobrazu

granice gmin

obszar odstępstw od zakazów wraz z numerami

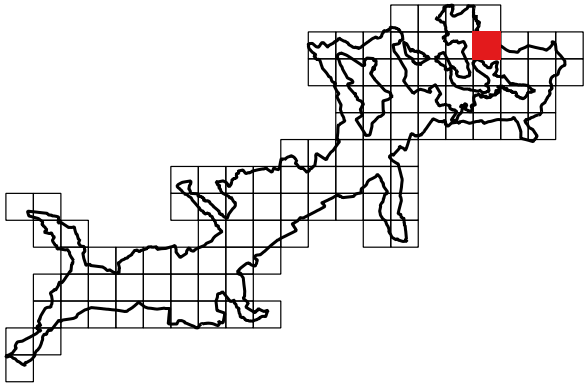

0 250 500 750 m

Mapa Obszaru Chronionego Krajobrazu Doliny Drwęcy

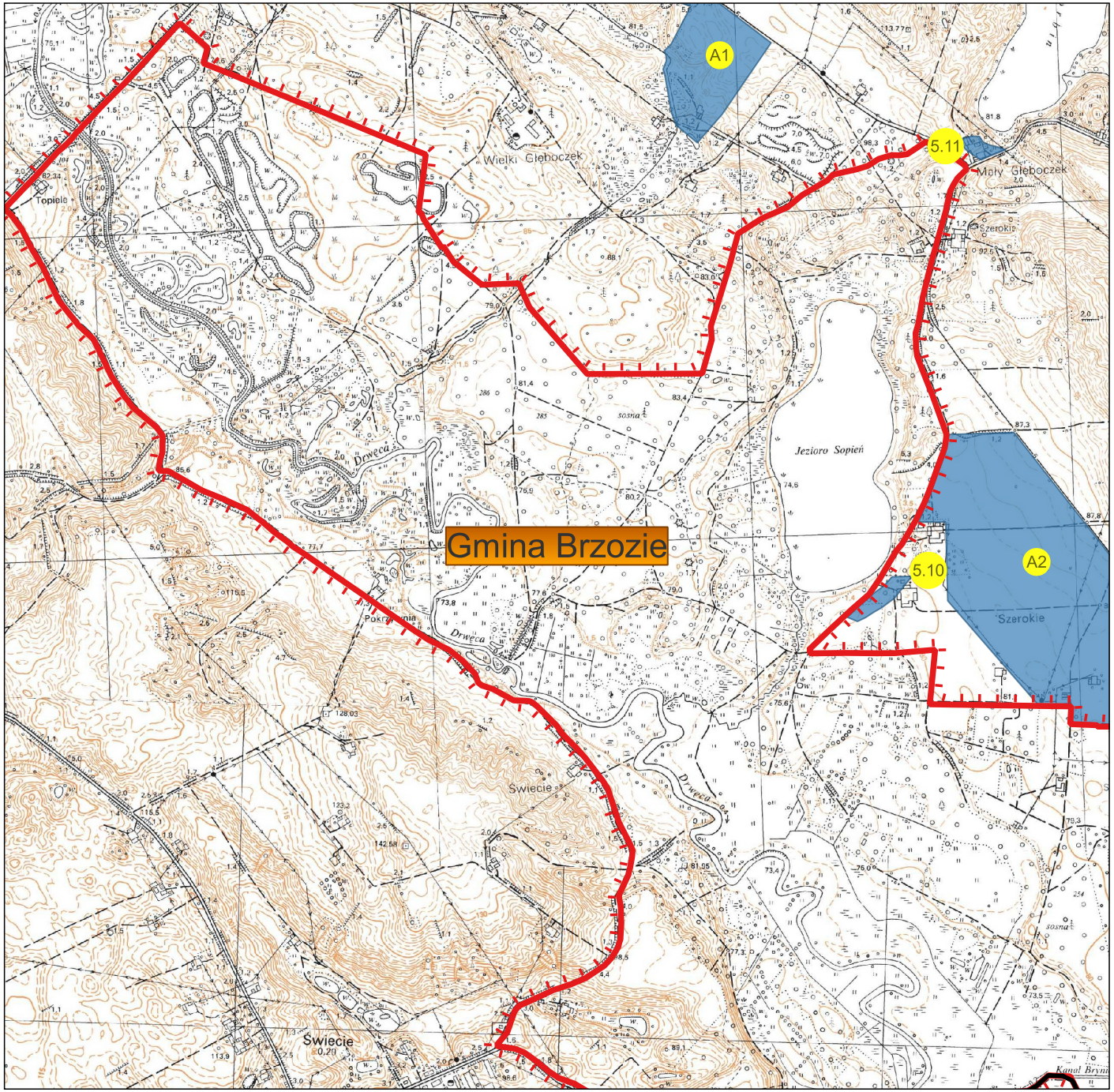

granica obszaru chronionego krajobrazu

granice gmin

obszar odstępstw od zakazów wraz z numerami

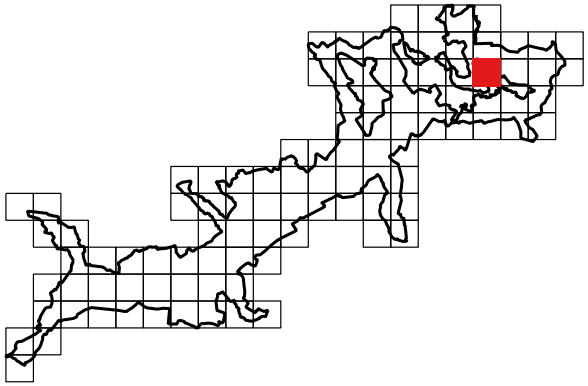

0 250 500 750 m

Mapa Obszaru Chronionego Krajobrazu Doliny Drwęcy

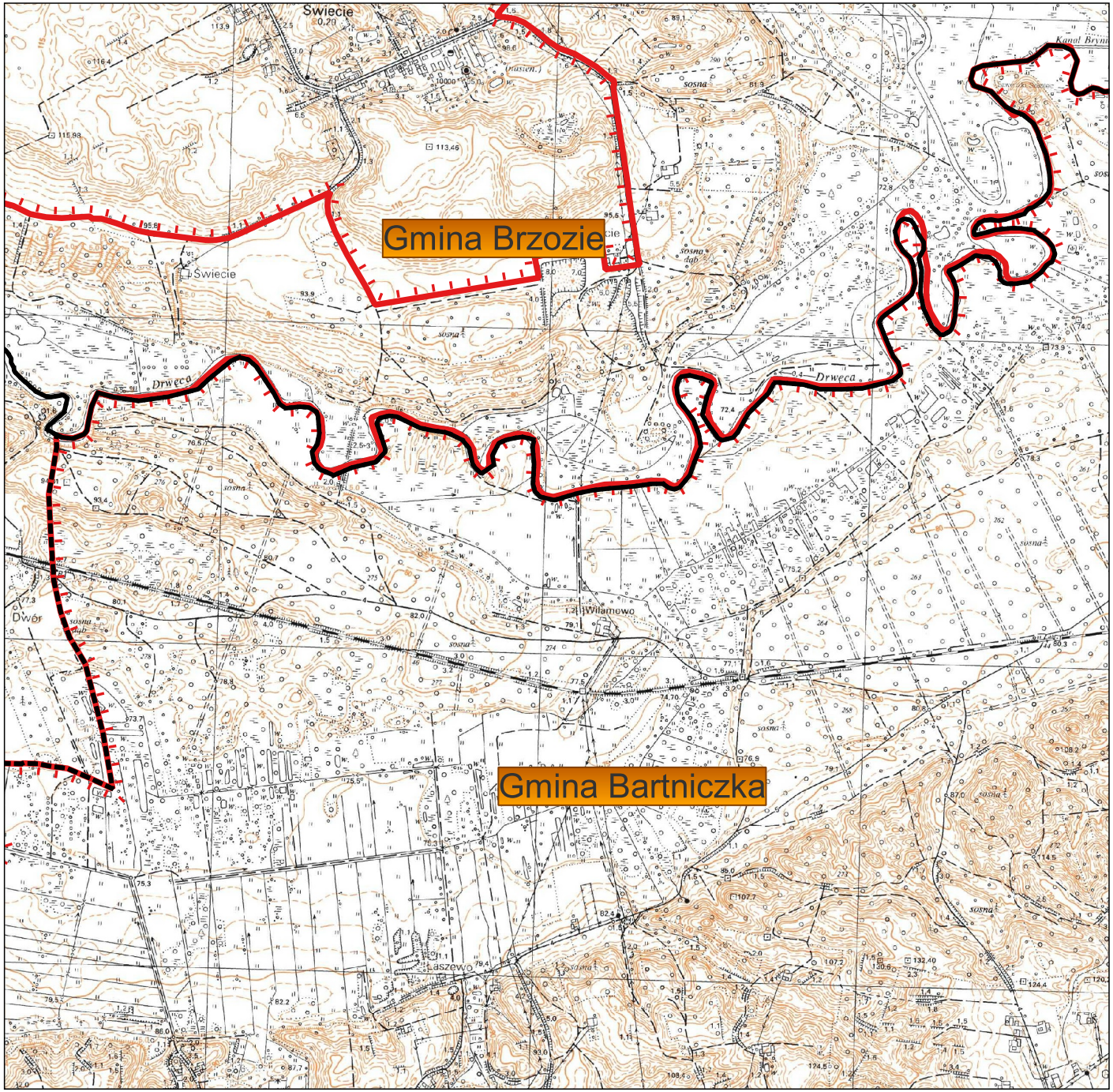

granica obszaru chronionego krajobrazu

granice gmin

obszar odstępstw od zakazów wraz z numerami

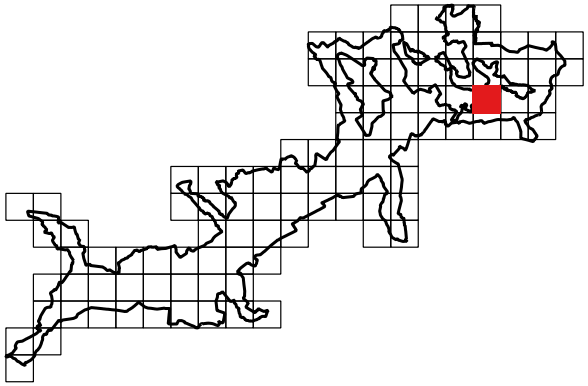

0 250 500 750 m

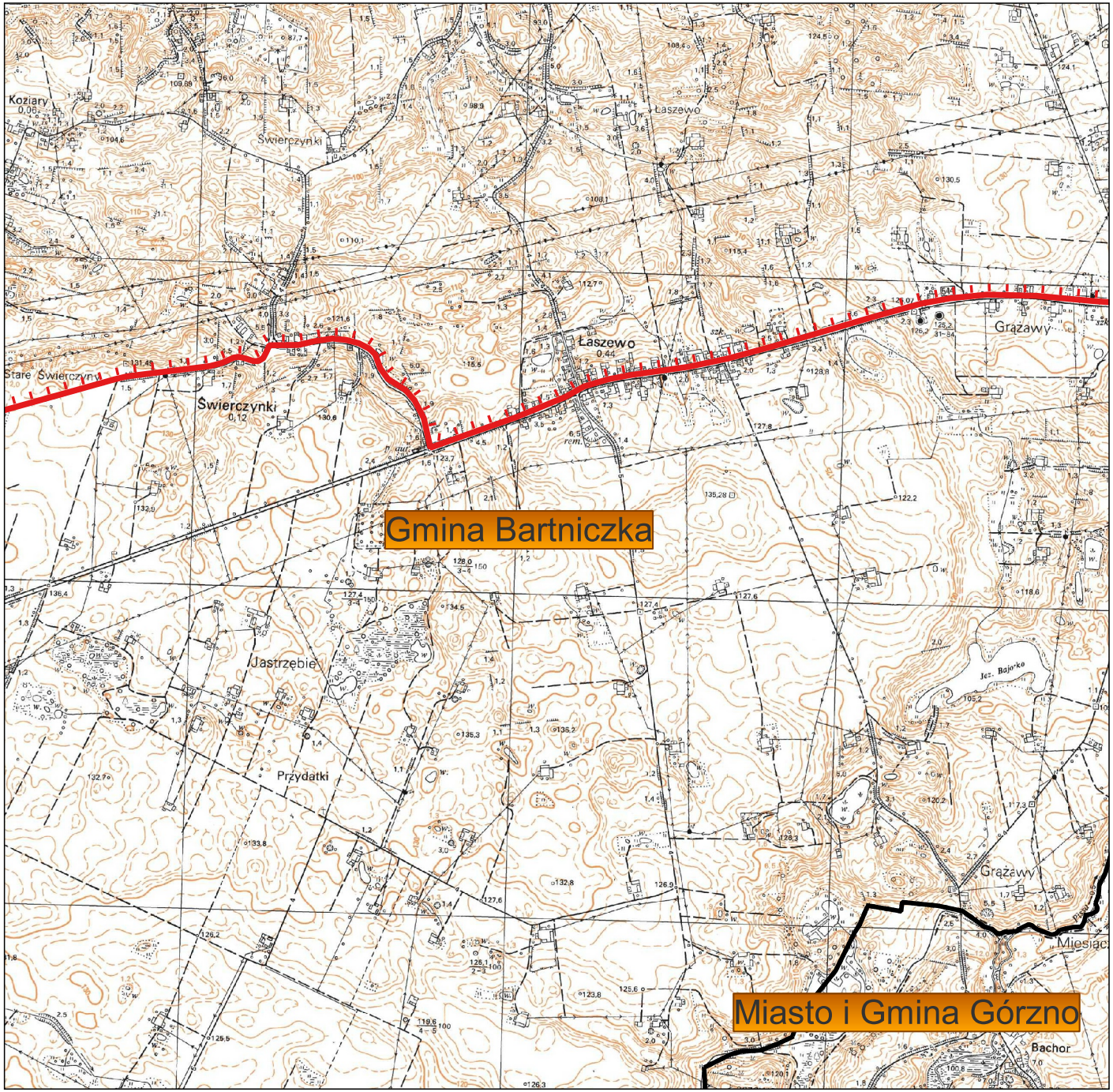

Mapa Obszaru Chronionego Krajobrazu Doliny Drwęcy

granica obszaru chronionego krajobrazu

granice gmin

obszar odstępstw od zakazów wraz z numerami

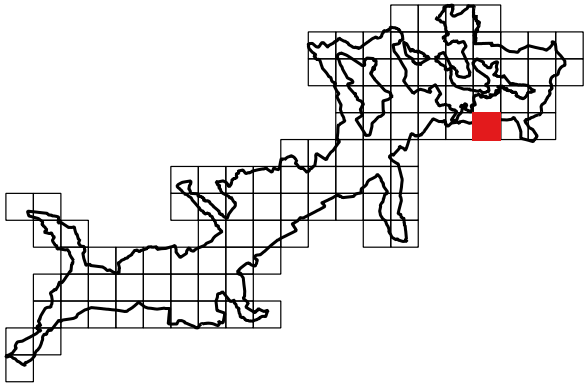

0 250 500 750 m

Mapa Obszaru Chronionego Krajobrazu Doliny Drwęcy

granica obszaru chronionego krajobrazu

granice gmin

obszar odstępstw od zakazów wraz z numerami

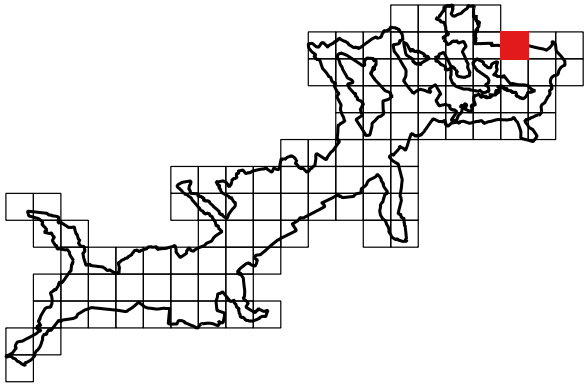

Gmina Brzozie

5.12

0 250 500 750 m

Mapa Obszaru Chronionego Krajobrazu Doliny Drwęcy

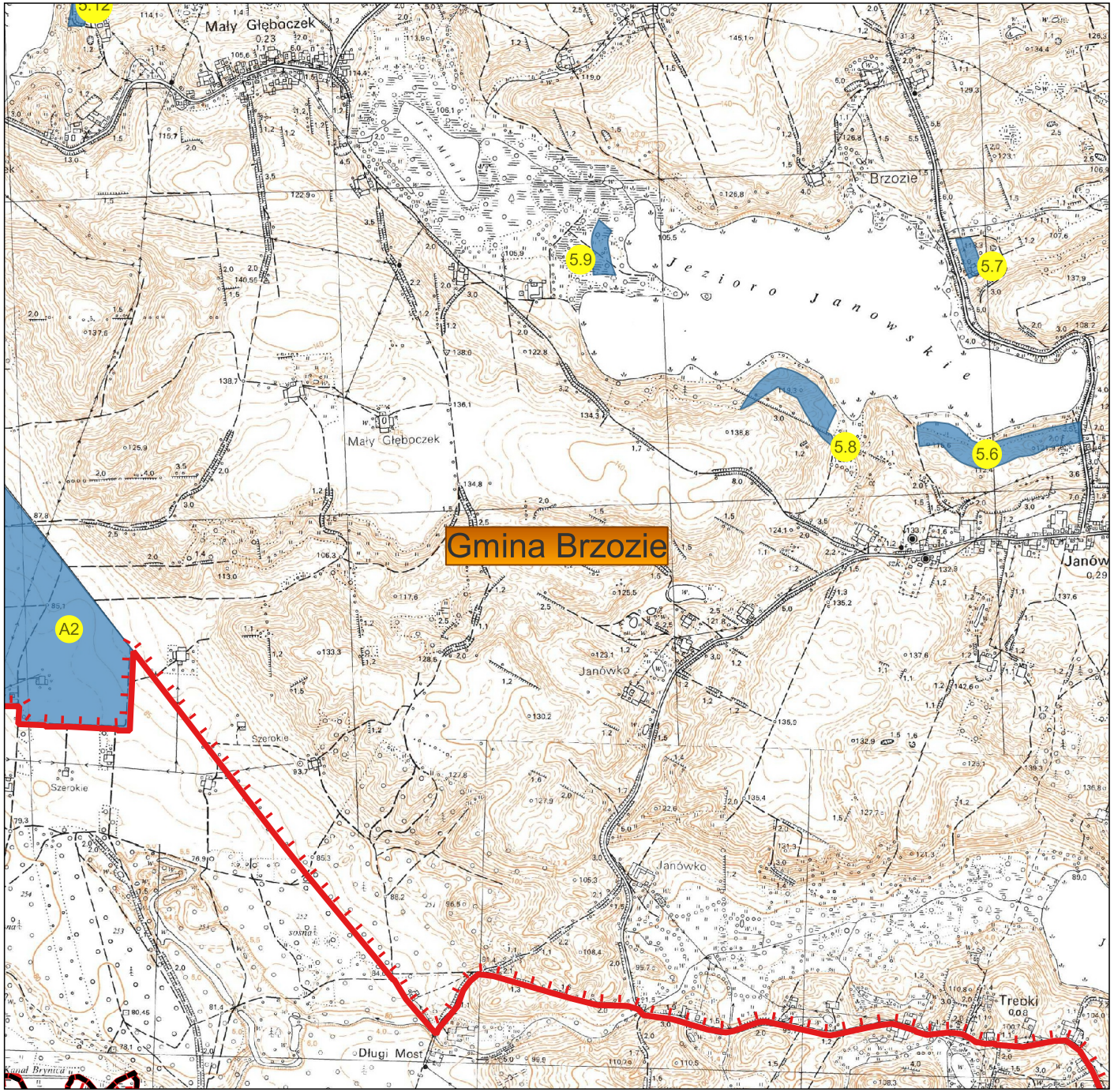

granica obszaru chronionego krajobrazu

granice gmin

obszar odstępstw od zakazów wraz z numerami

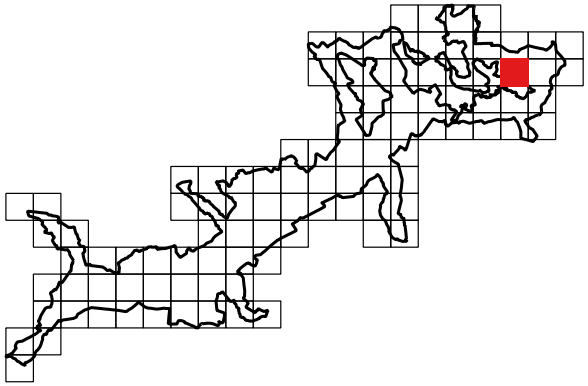

0 250 500 750 m

Mapa Obszaru Chronionego Krajobrazu Doliny Drwęcy

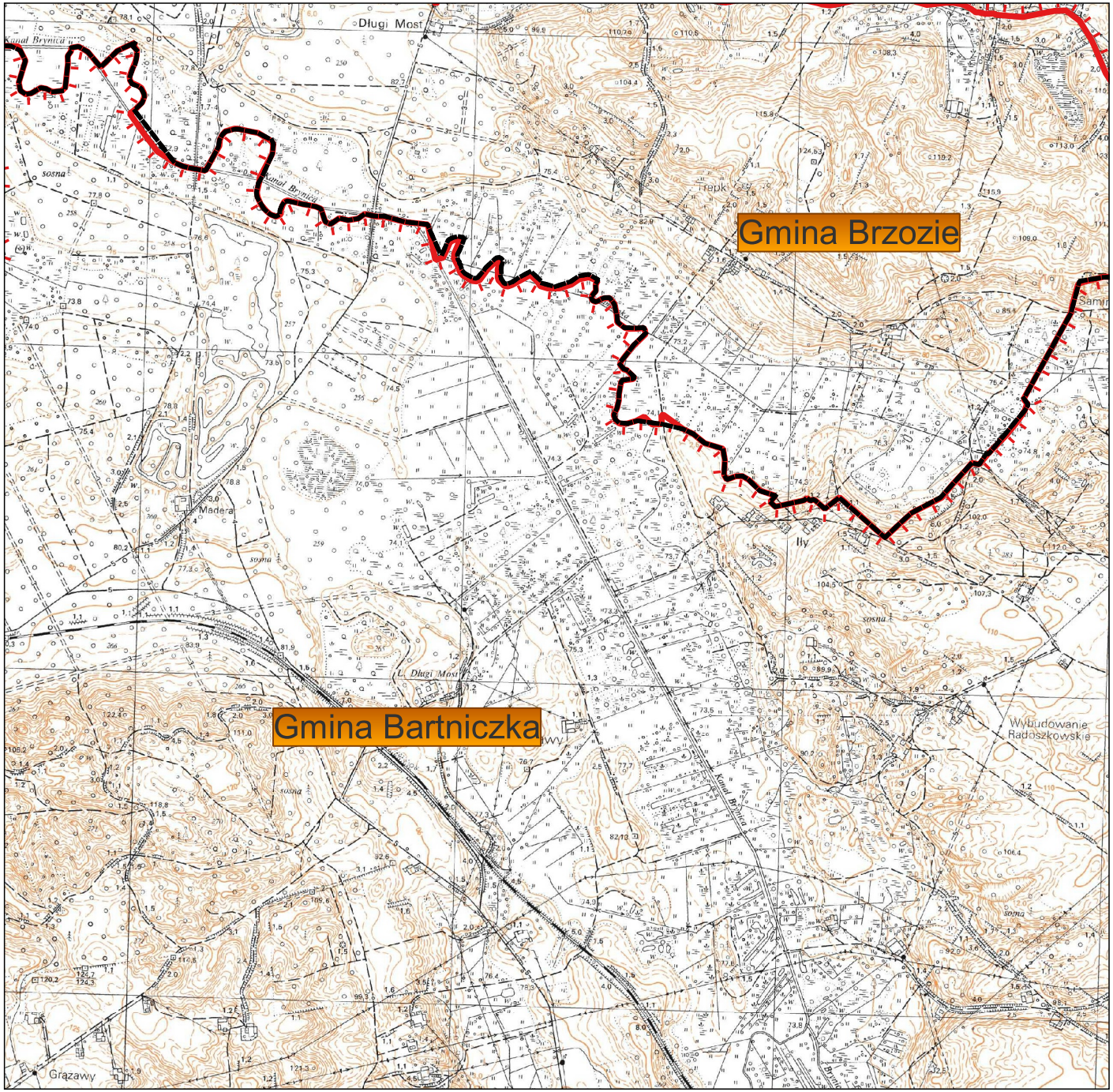

granica obszaru chronionego krajobrazu

granice gmin

obszar odstępstw od zakazów wraz z numerami

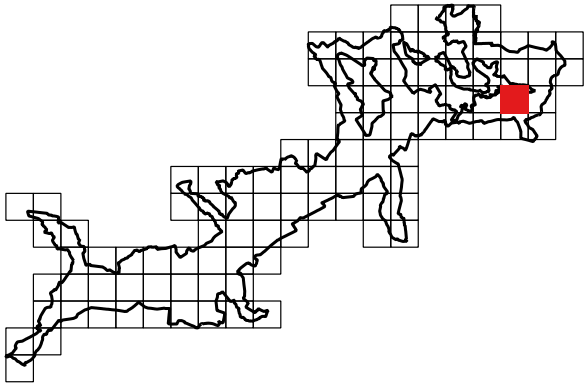

0 250 500 750 m

Mapa Obszaru Chronionego Krajobrazu Doliny Drwęcy

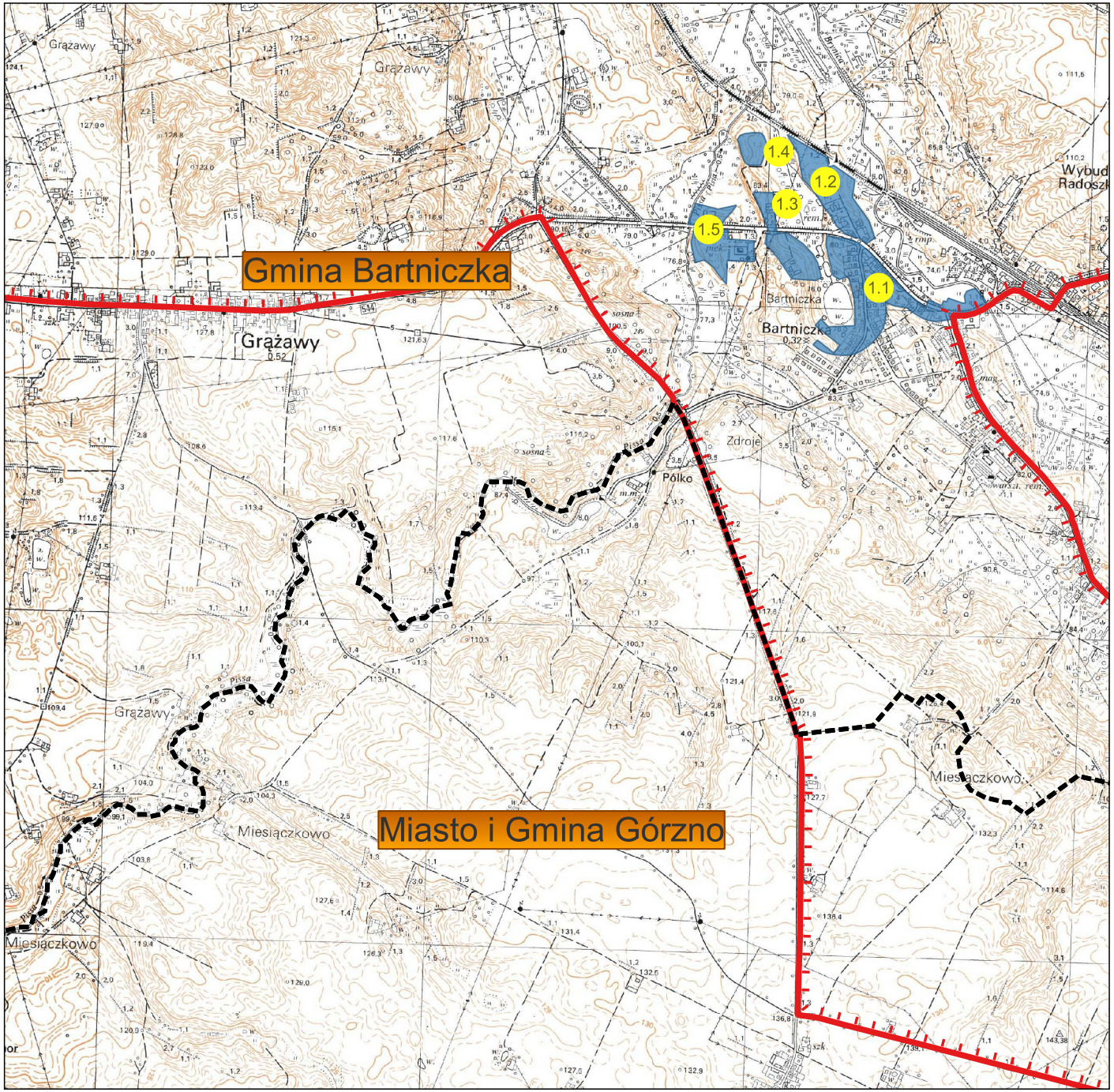

granica obszaru chronionego krajobrazu

granice gmin

obszar odstępstw od zakazów wraz z numerami

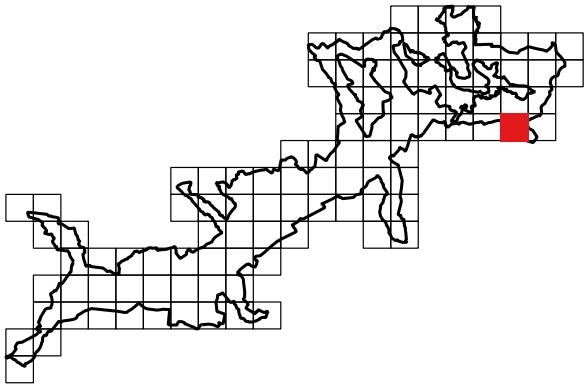

0 250 500 750 m

Mapa Obszaru Chronionego Krajobrazu Doliny Drwęcy

granica obszaru chronionego krajobrazu

granice gmin

obszar odstępstw od zakazów wraz z numerami

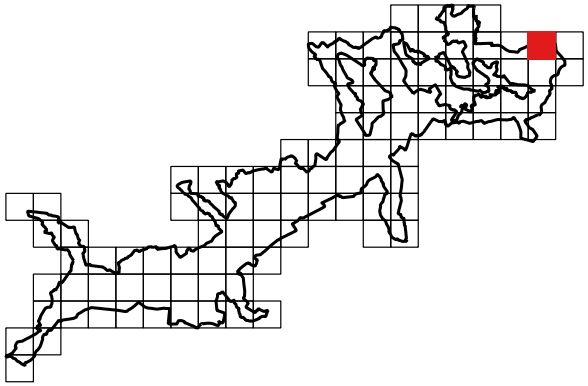

0 250 500 750 m

Mapa Obszaru Chronionego Krajobrazu Doliny Drwęcy

granica obszaru chronionego krajobrazu

granice gmin

obszar odstępstw od zakazów wraz z numerami

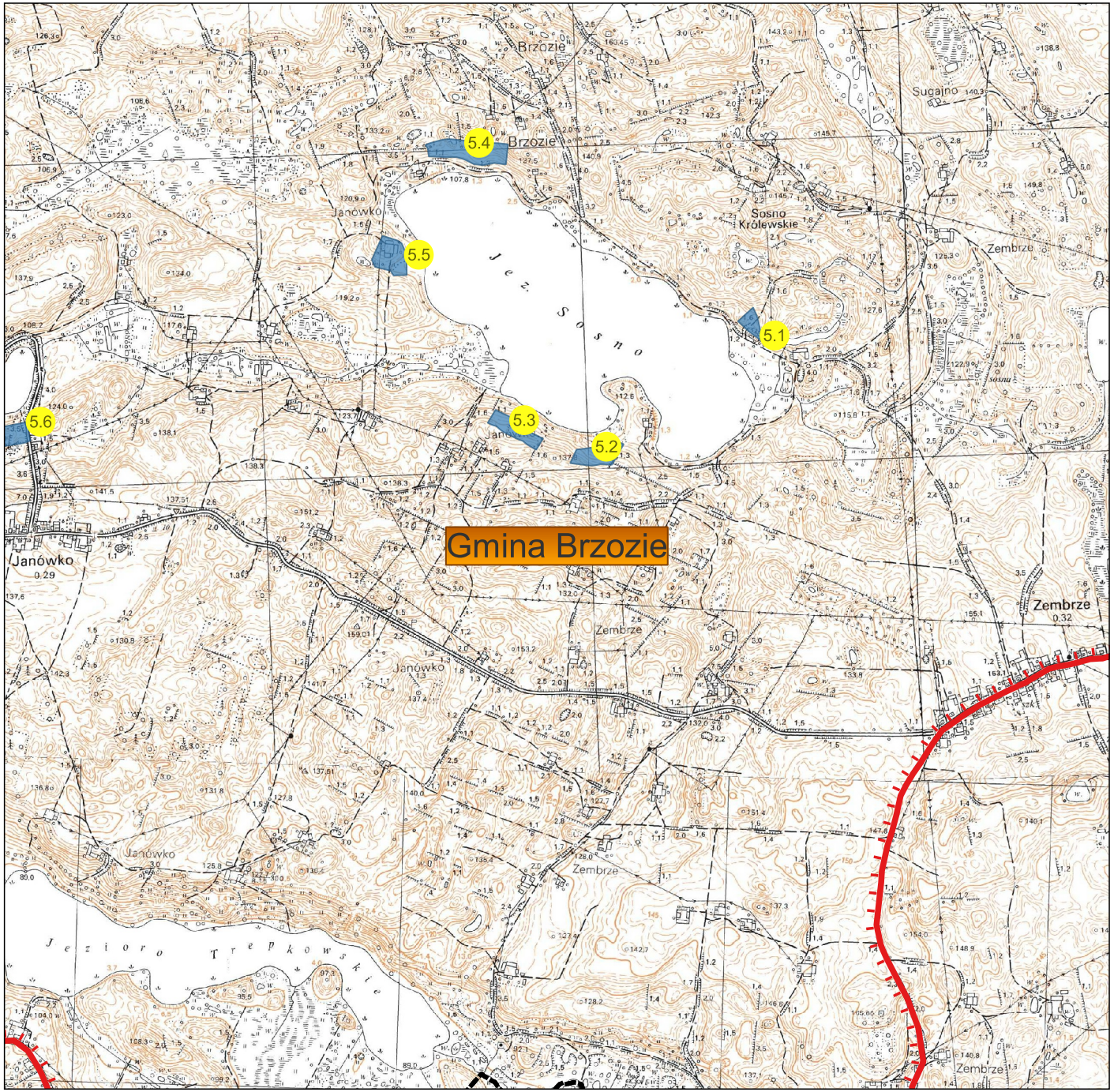

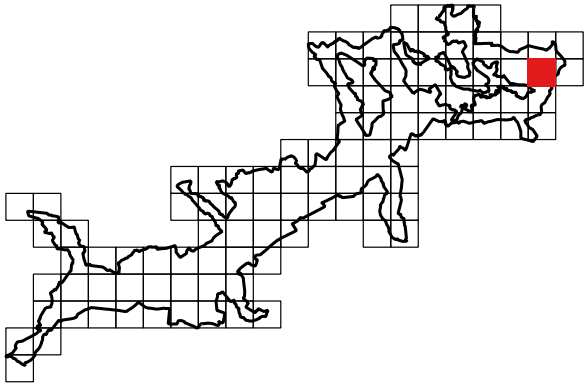

0 250 500 750 m

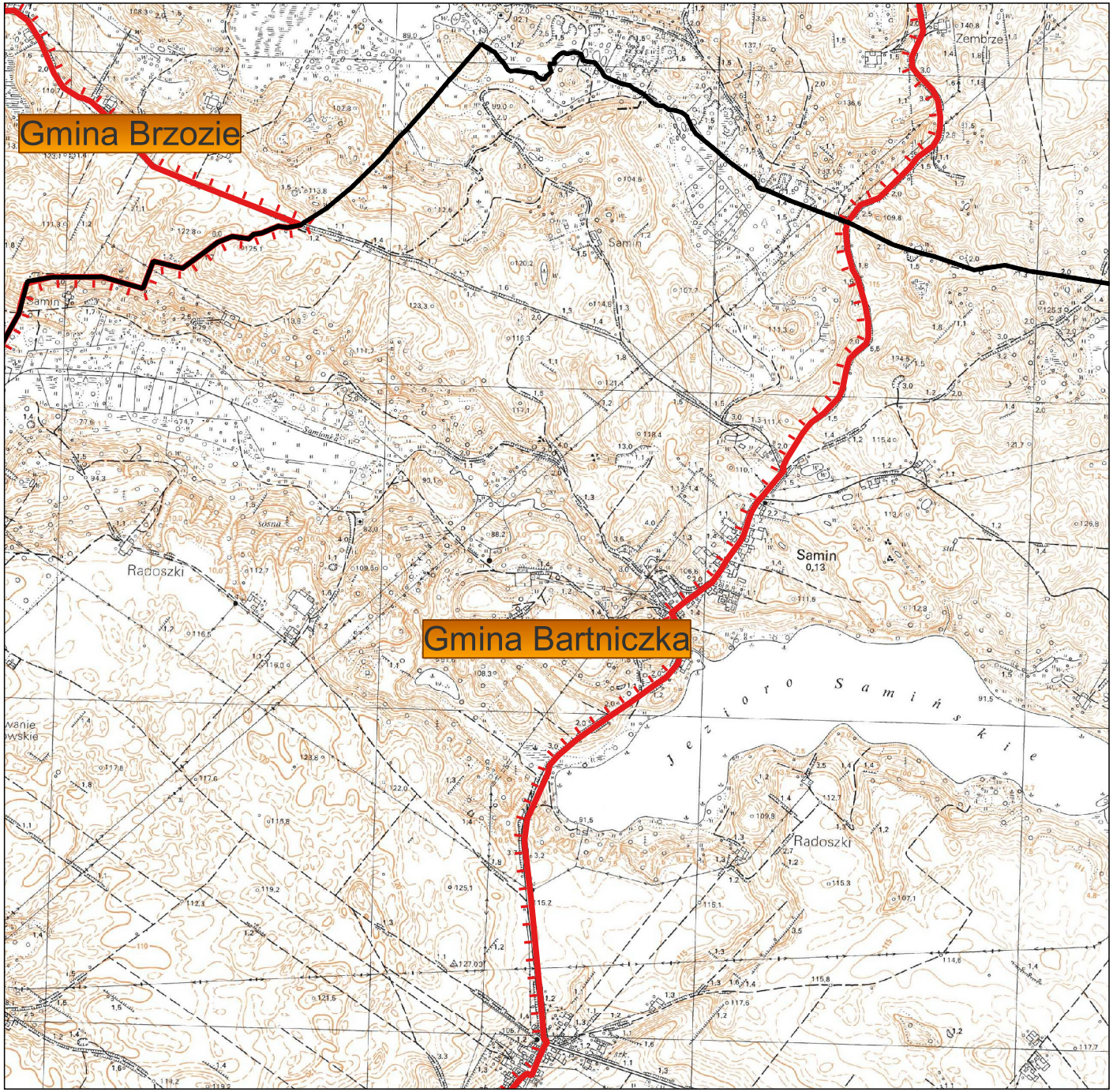

Mapa Obszaru Chronionego Krajobrazu Doliny Drwęcy

granica obszaru chronionego krajobrazu

granice gmin

obszar odstępstw od zakazów wraz z numerami

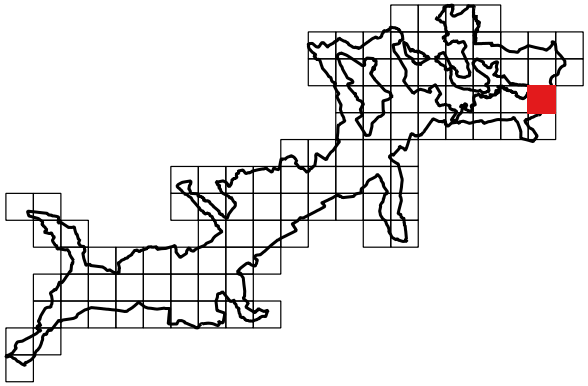

0 250 500 750 m

Mapa Obszaru Chronionego Krajobrazu Doliny Drwęcy

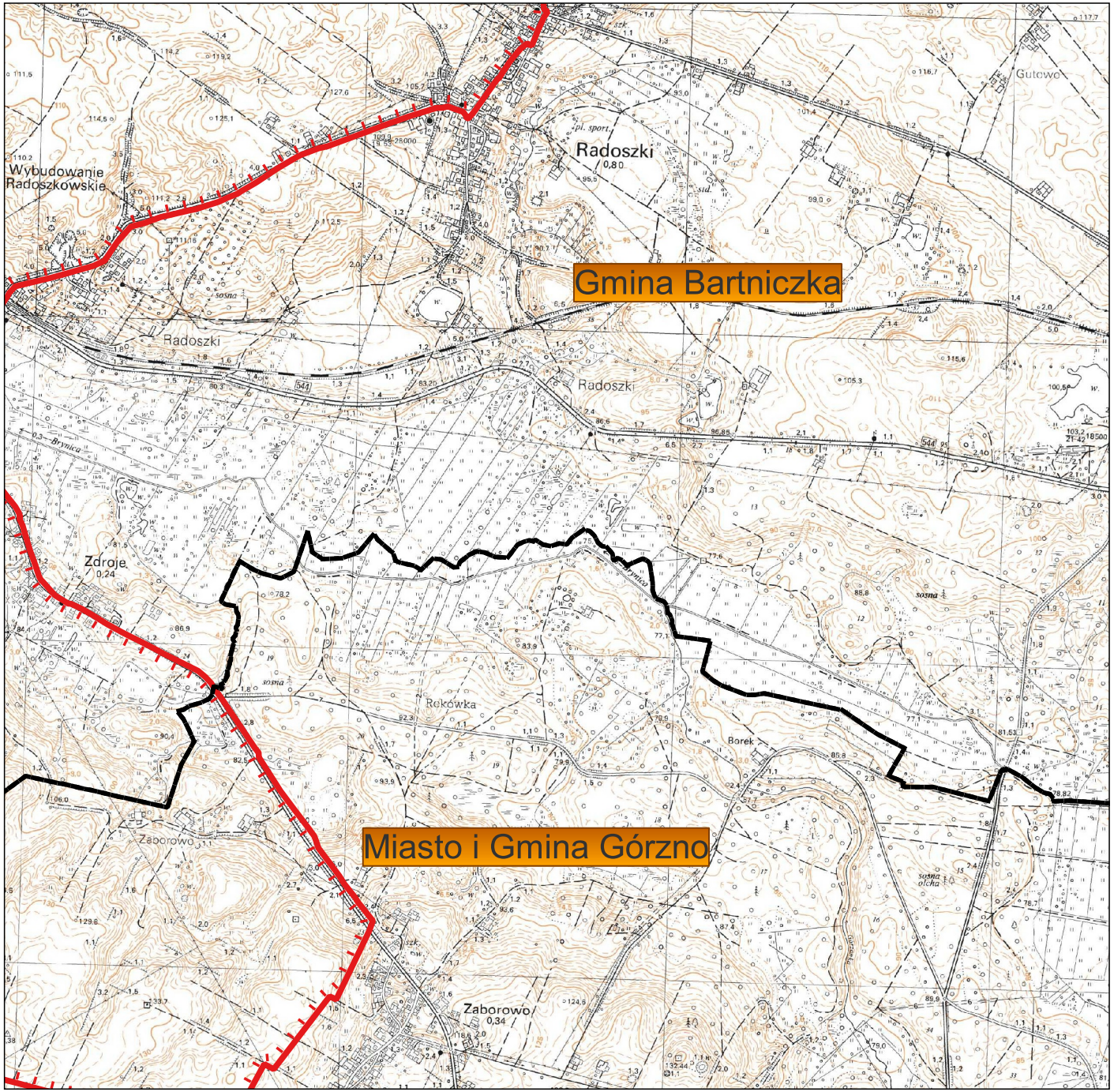

granica obszaru chronionego krajobrazu

granice gmin

obszar odstępstw od zakazów wraz z numerami

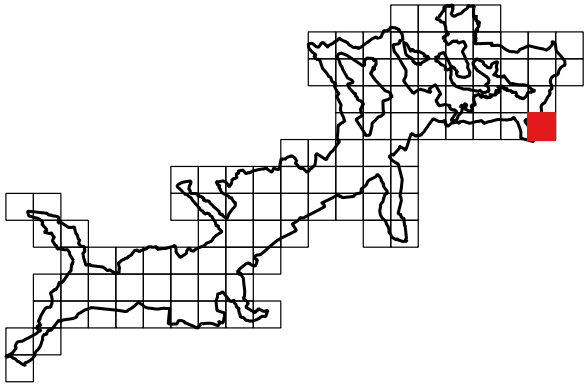

0 250 500 750 m

Mapa Obszaru Chronionego Krajobrazu Doliny Drwęcy

granica obszaru chronionego krajobrazu

granice gmin

obszar odstępstw od zakazów wraz z numerami

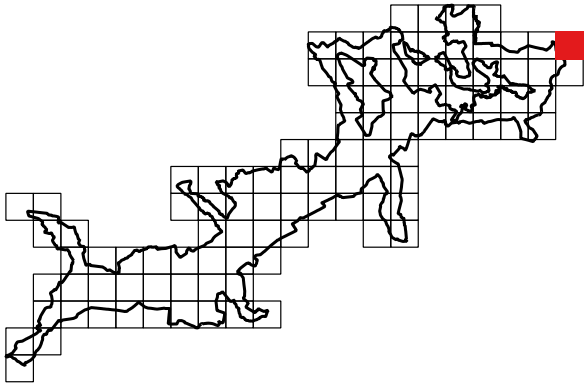

Gmina Brzozie

0 250 500 750 m

Mapa Obszaru Chronionego Krajobrazu Doliny Drwęcy

granica obszaru chronionego krajobrazu

granice gmin

obszar odstępstw od zakazów wraz z numerami

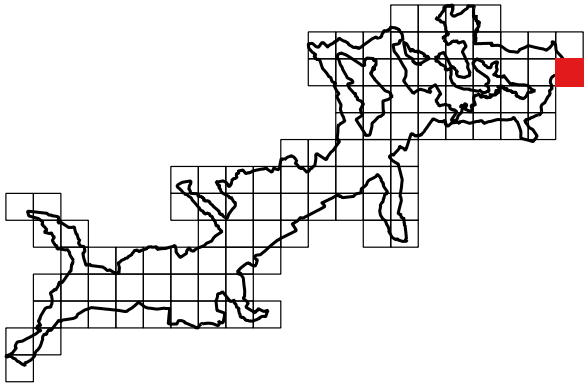

Gmina Brzozie

0 250 500 750 m