

Graficzna prezentacja projektowanego obszaru z odstępstwami od następujących zakazów (§5) :

- zakaz 3 dotyczy likwidowania i niszczenia zadrzewień śródpolnych, przydrożnych i nadwodnych, jeżeli nie wynikają one z potrzeby ochrony przeciwpowodziowej i zapewnienia bezpieczeństwa ruchu drogowego lub wodnego lub budowy, odbudowy, utrzymania, remontów lub naprawy urządzeń wodnych;
- zakaz 7 dotyczy budowania nowych obiektów budowlanych w pasie szerokości 100 m od: a) linii brzegów rzek, jezior i innych naturalnych zbiorników wodnych, b) zasięgu lustra wody w sztucznych zbiornikach wodnych usytuowanych na wodach płynących przy normalnym poziomie piętrzenia określonym w pozwoleniu wodnoprawnym, o którym mowa w art. 389 pkt 1 ustawy z dnia 20 lipca 2017 r. - Prawo wodne - z wyjątkiem urządzeń wodnych oraz obiektów służących prowadzeniu racjonalnej gospodarki rolnej, leśnej lub rybackiej.

Legenda:


Kolor ciemno niebieski z naniesioną numeracją działek – projektowane wyłączenia spod wybranych zakazów.

Kolor niebieski – istniejące wyłączenia w uchwale Nr XI/257/19 Sejmiku Województwa Kujawsko-Pomorskiego z dnia 13 listopada 2019 r. w sprawie Obszaru Chronionego Krajobrazu Niziny Ciechocińskiej (Dz. Urz. Woj. Kujawsko-Pomorskiego poz. 6119 i z 2022 r. poz. 1432).

Numeracja jest zgodna z tabelą „Wykaz działek, dla których wprowadzono odstępstwa od zakazów zawartych w § 5 pkt 3 i 7 uchwały nr XI/257/19 Sejmiku Województwa Kujawsko-Pomorskiego z dnia 13 listopada 2019 r. w sprawie Obszaru Chronionego Krajobrazu Niziny Ciechocińskiej”.

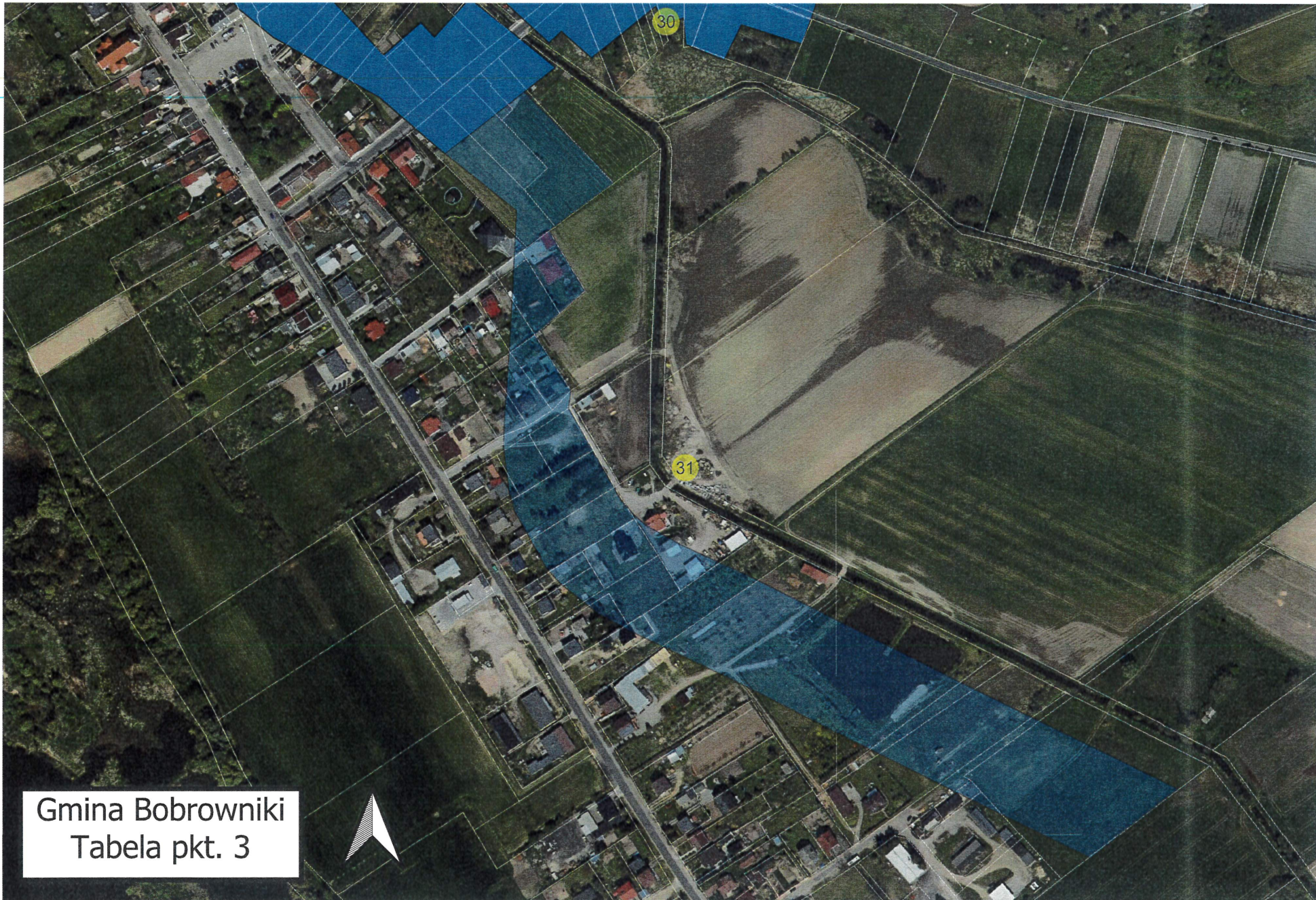


Gmina Raciążek
Tabela pkt.1



Gmina Raciążek
Tabela pkt.2



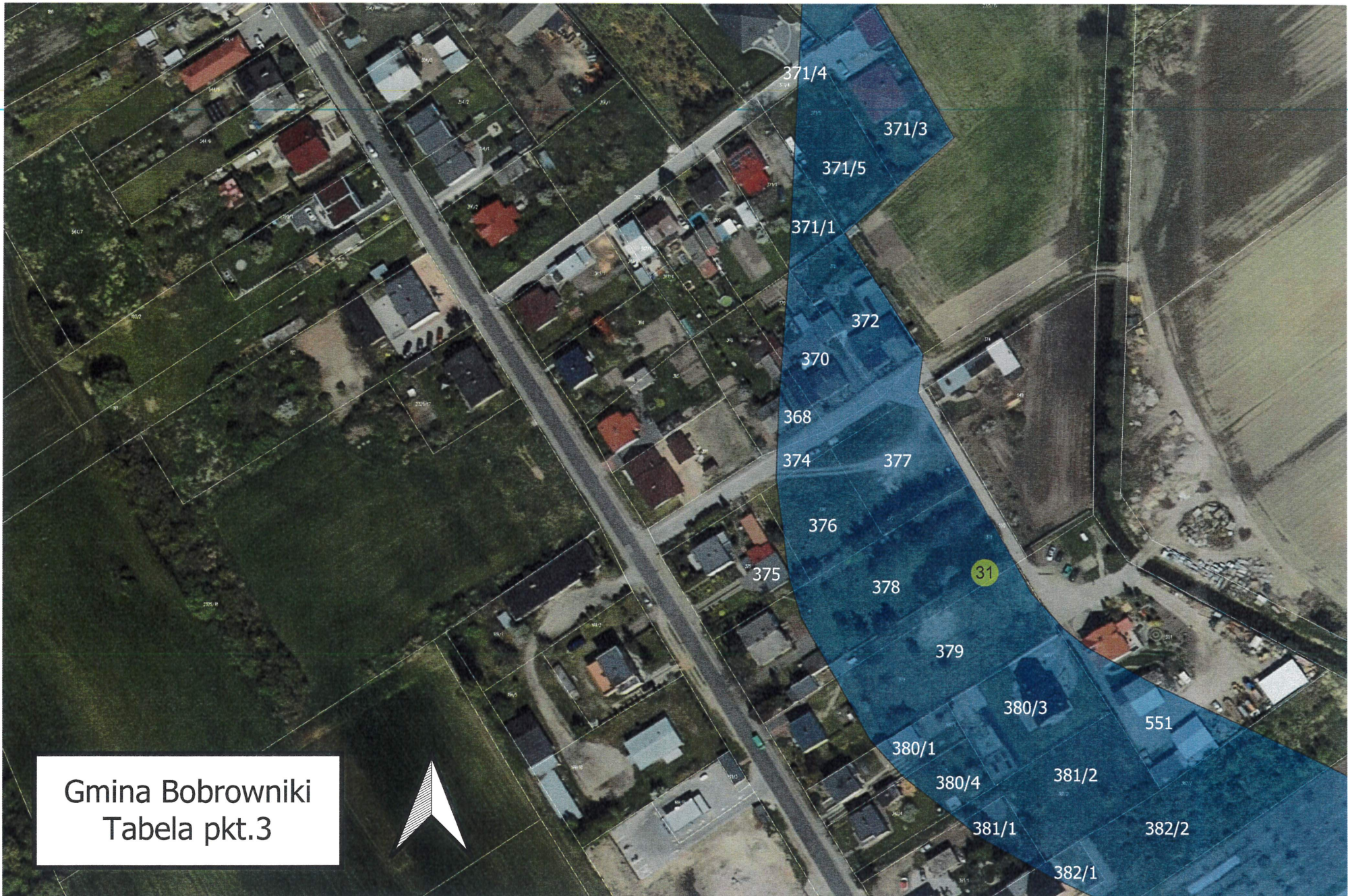


Gmina Bobrowniki
Tabela pkt. 3



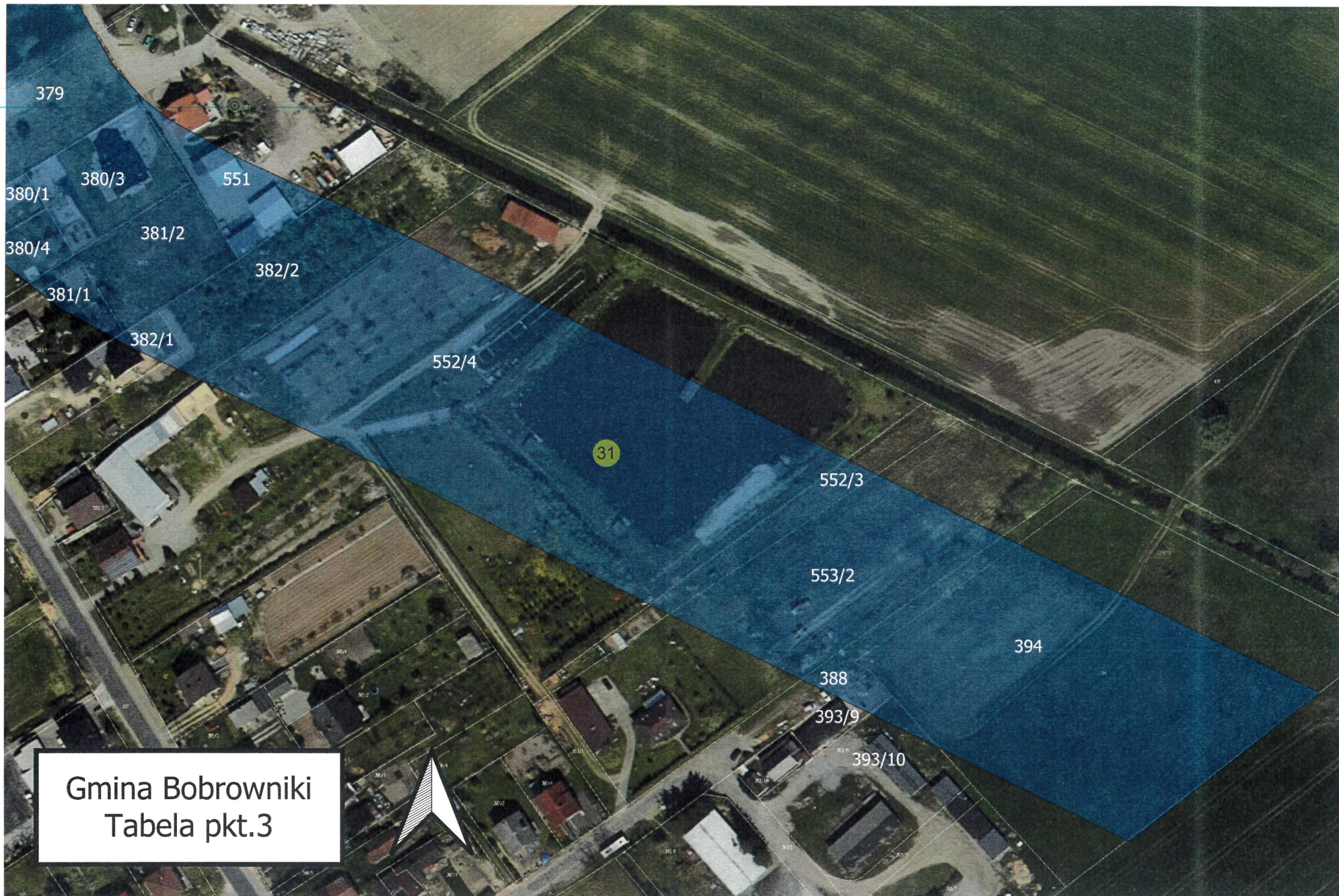


Gmina Bobrowniki
Tabela pkt.3



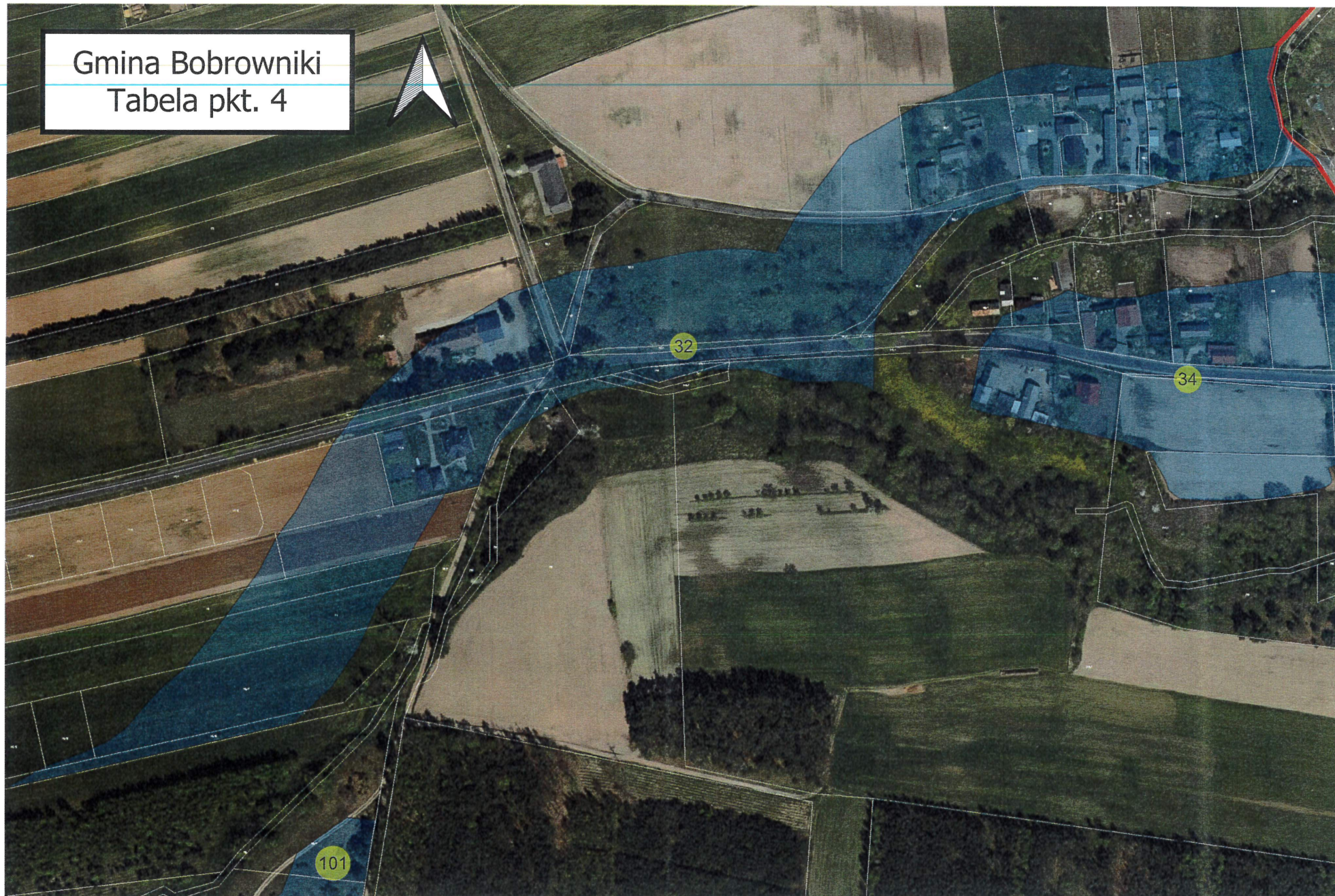

Gmina Bobrowniki
Tabela pkt.3



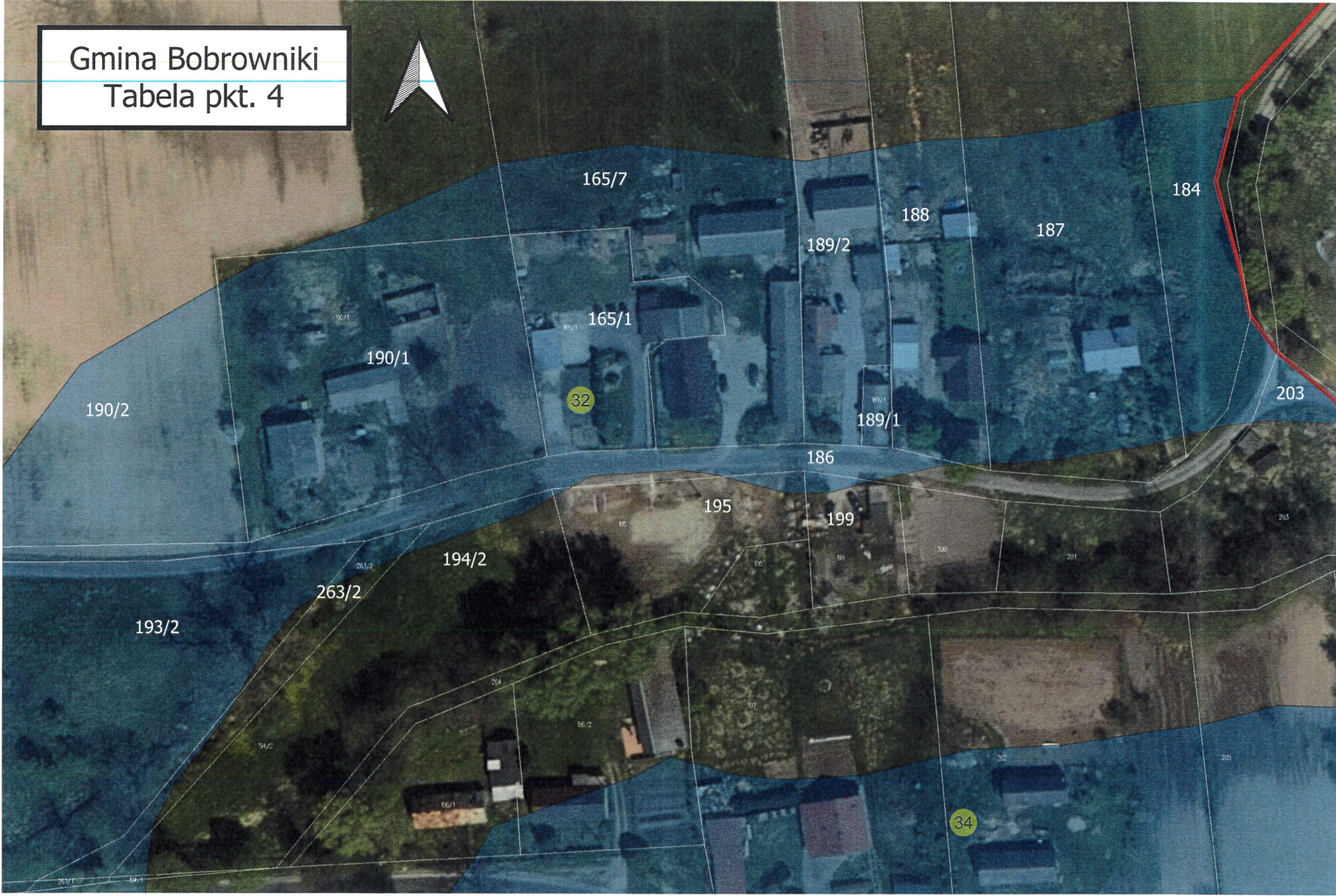


Gmina Bobrowniki
Tabela pkt.3

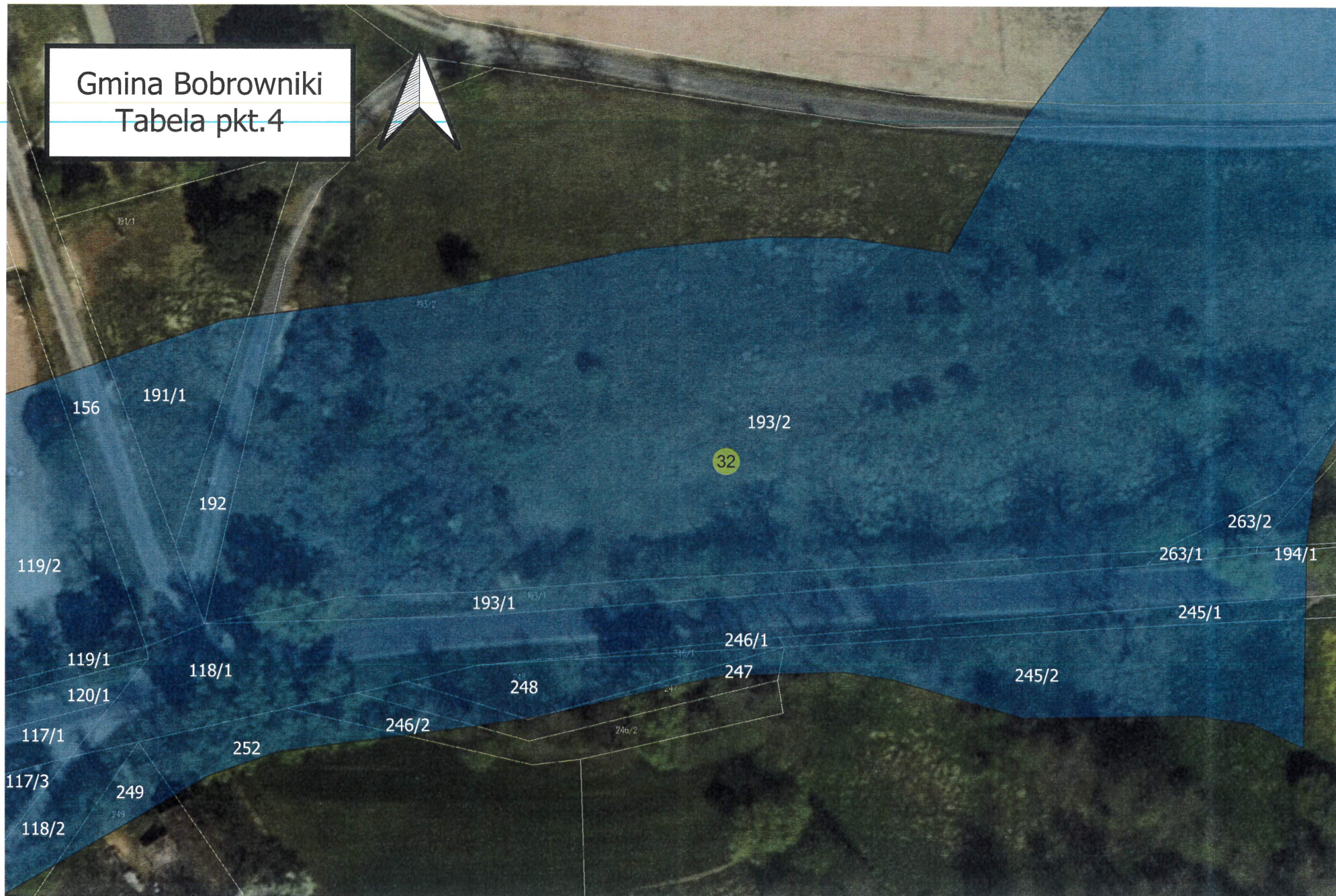
Gmina Bobrowniki
Tabela pkt. 4



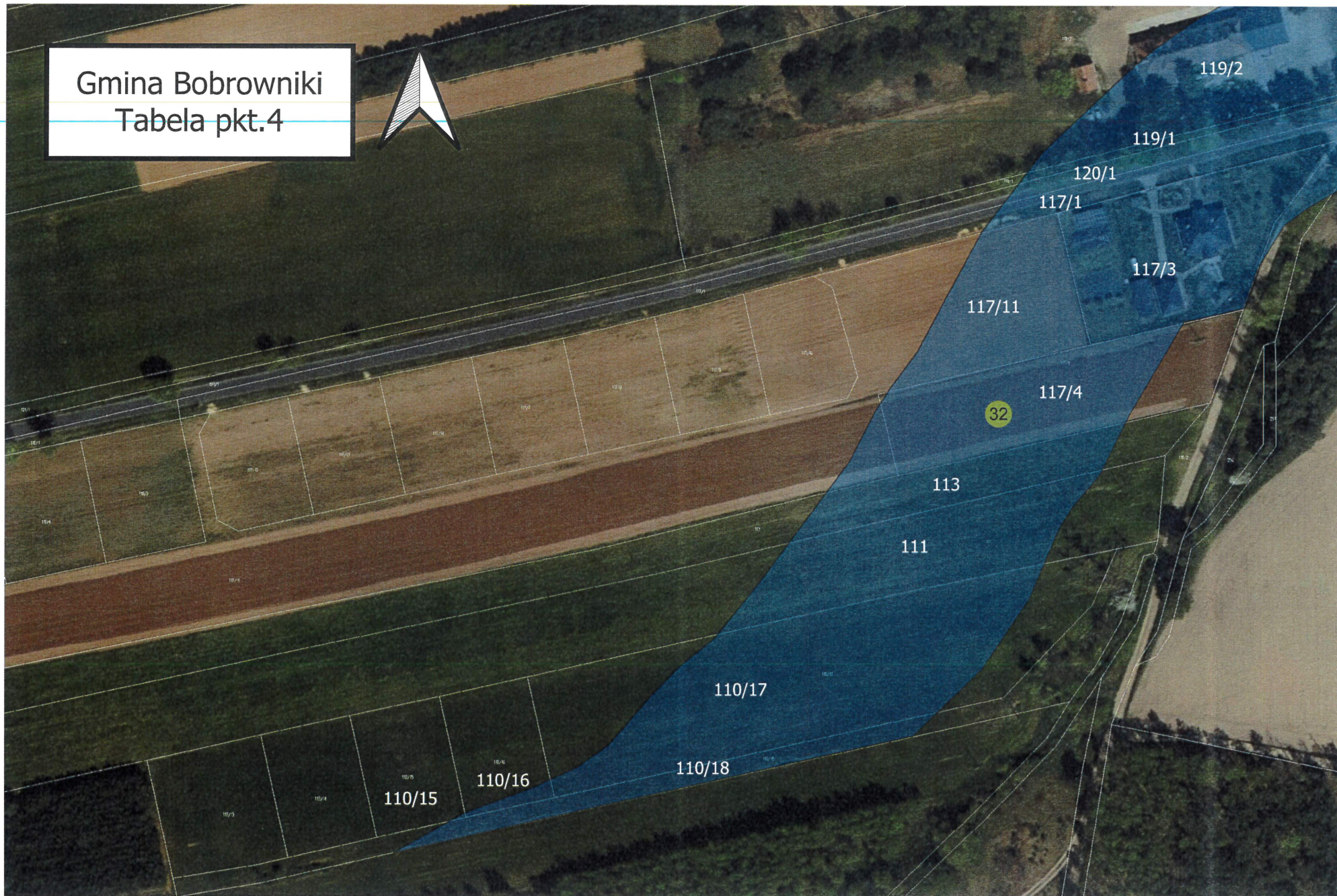
Gmina Bobrowniki
Tabela pkt. 4

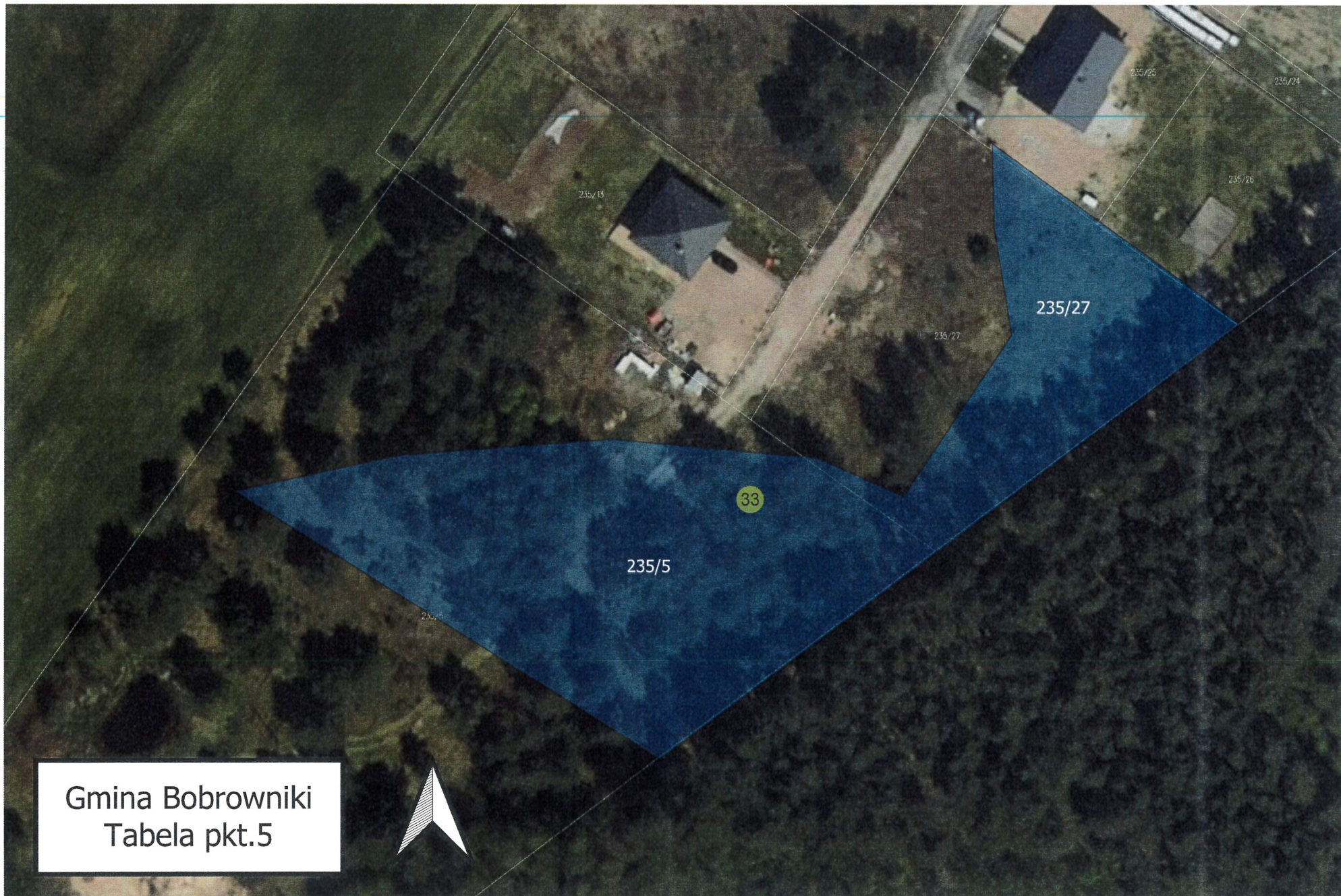


Gmina Bobrowniki
Tabela pkt.4



Gmina Bobrowniki
Tabela pkt.4






Gmina Bobrowniki
Tabela pkt.5





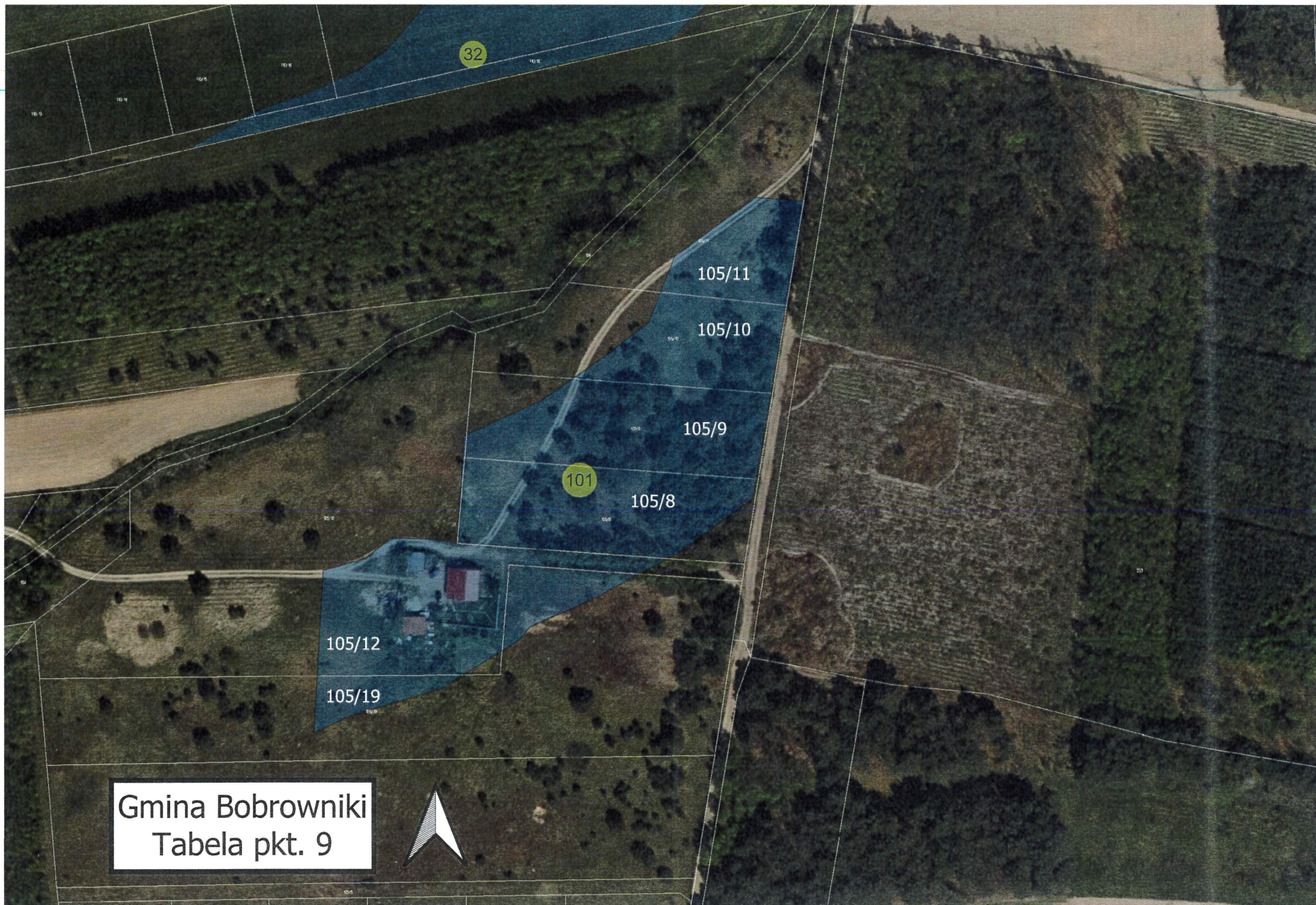
Gmina Bobrowniki
Tabela pkt. 6





Gmina Bobrowniki
Tabela pkt. 8





Gmina Bobrowniki
Tabela pkt. 9

