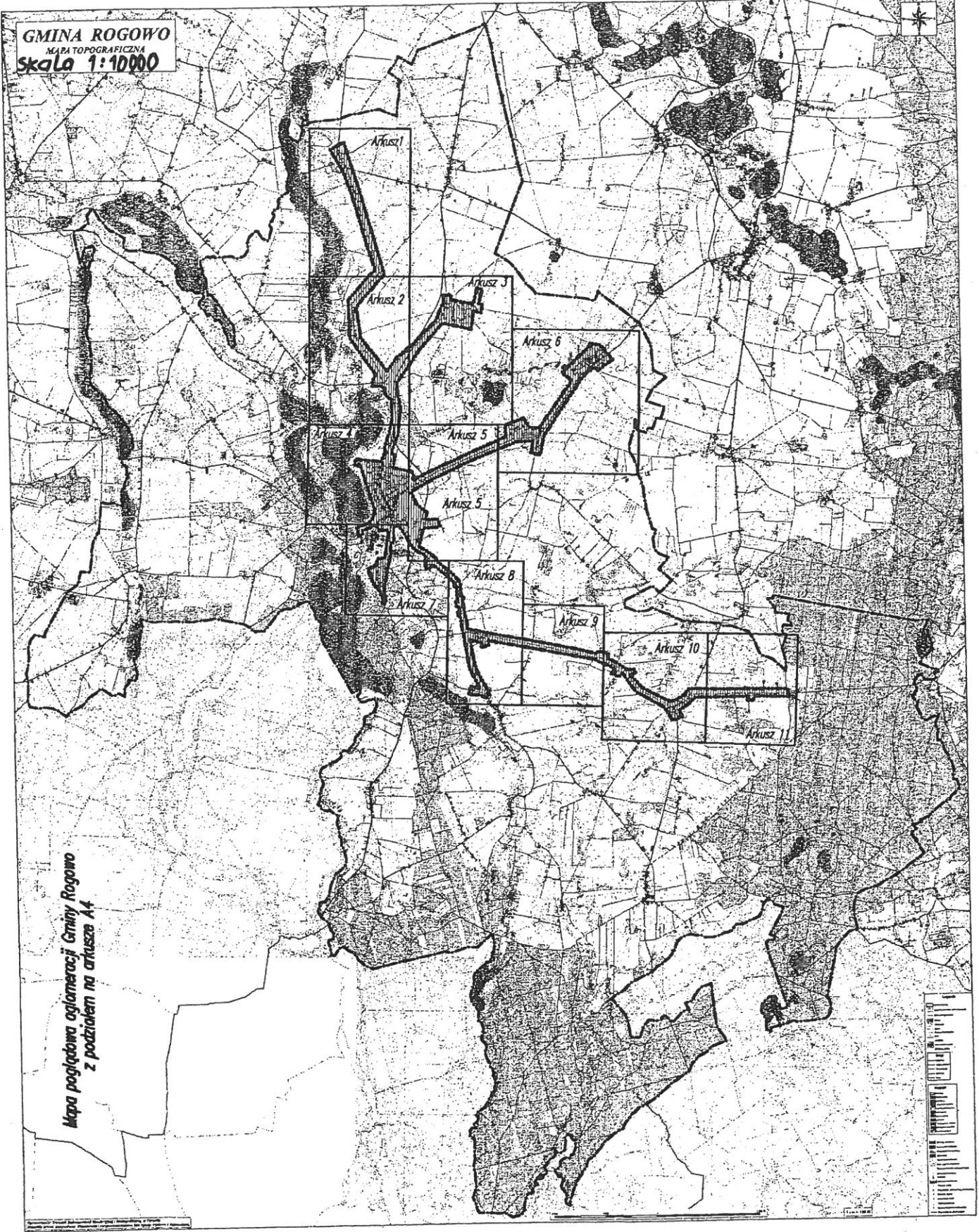

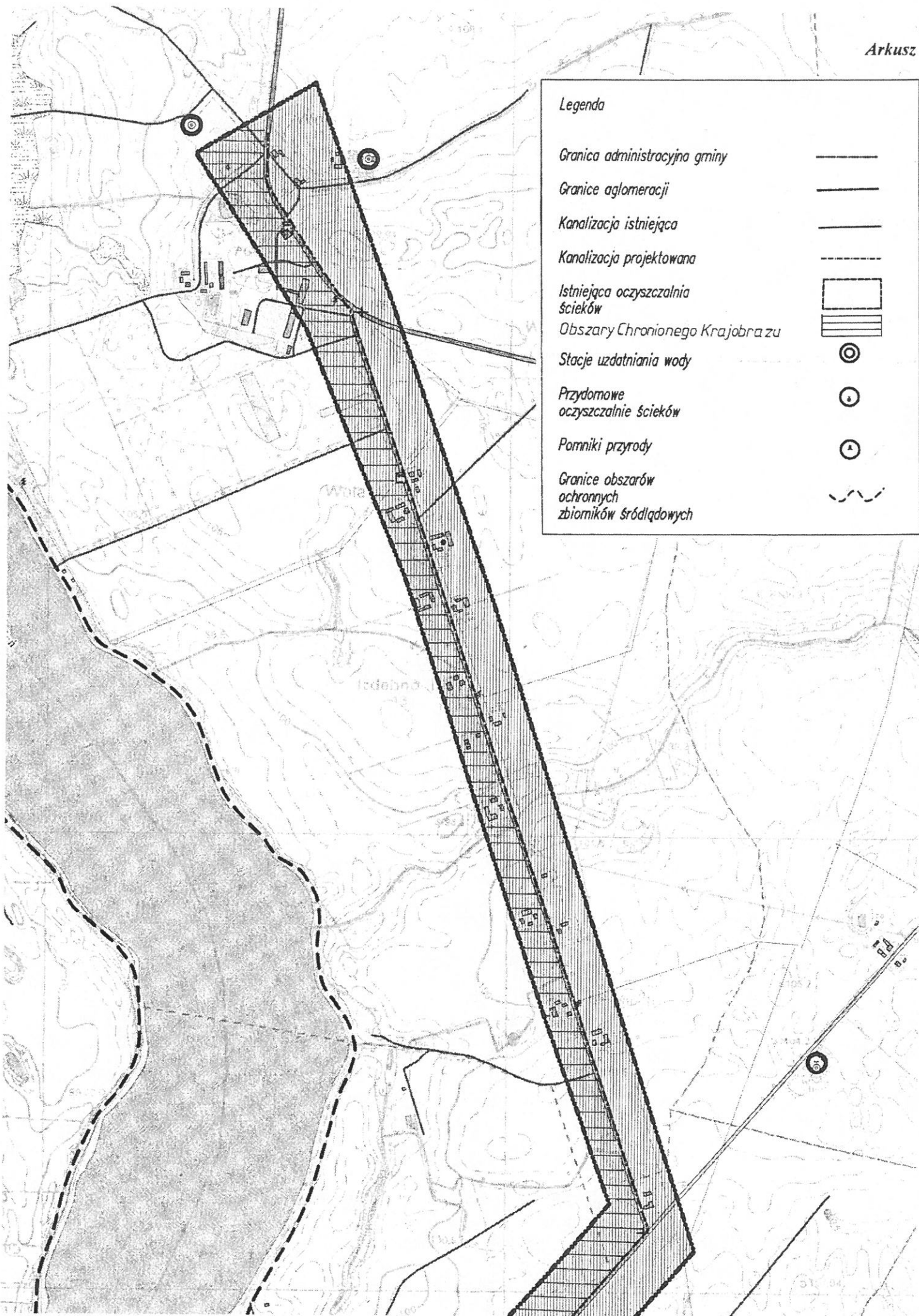


GMINA ROGOWO
MAPA TOPOGRAFICZNA
Skala 1:10000



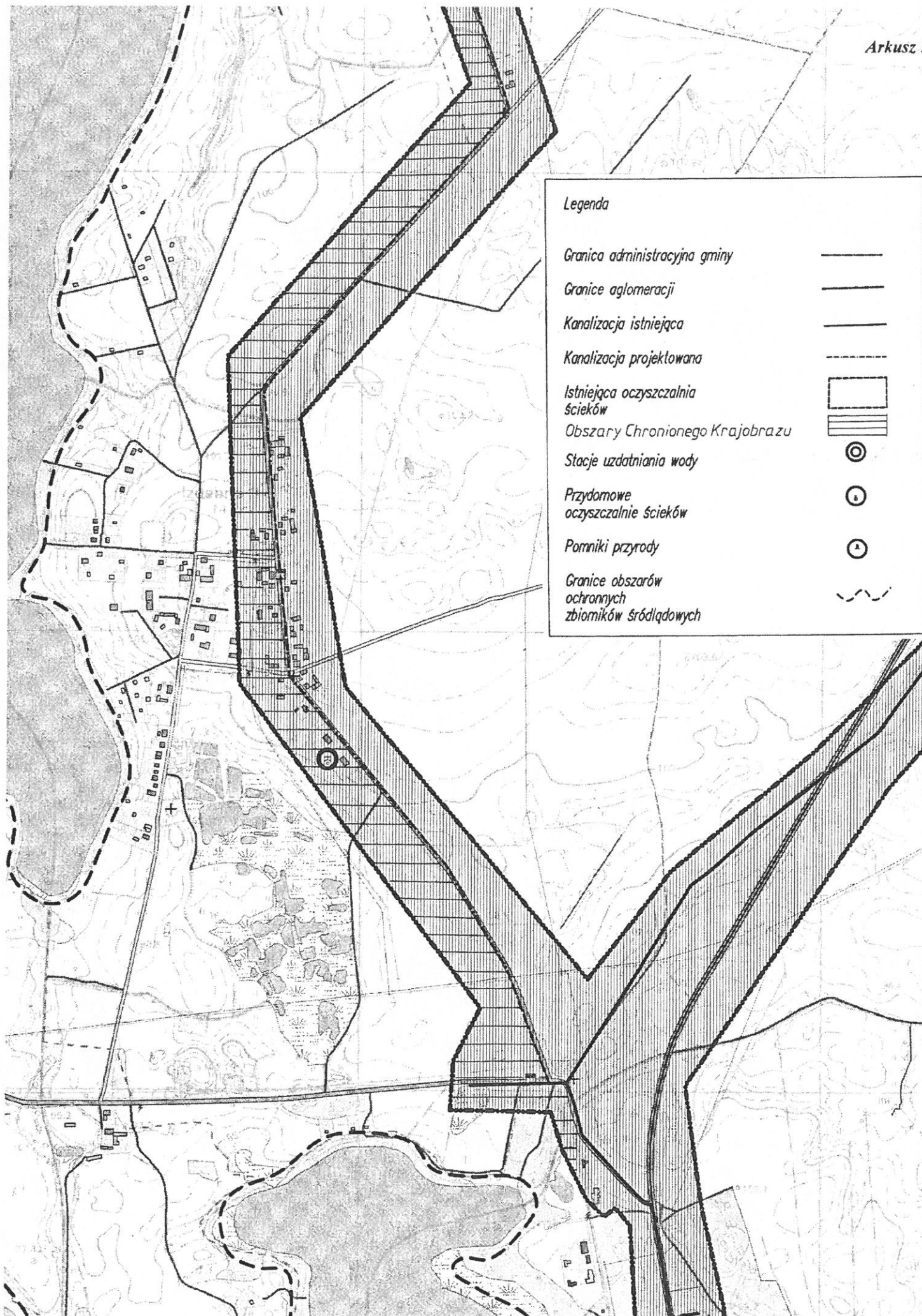
*Mapa poglądowa aglomeracji Grziny Rogowo
z podziałem na arkusze A4*





Legenda

- Granica administracyjna gminy ———
- Granice aglomeracji ———
- Kanalizacja istniejąca ———
- Kanalizacja projektowana - - - - -
- Istniejąca oczyszczalnia ścieków □
- Obszary Chronionego Krajobrazu ▨
- Stacje uzdatniania wody ⊙
- Przydomowe oczyszczalnie ścieków ⊙
- Pomniki przyrody ⊙
- Granice obszarów ochronnych zbiorników śródlądowych - - - - -



Legenda

Granica administracyjna gminy



Granice aglomeracji




Kanalizacja istniejąca




Kanalizacja projektowana



Istniejąca oczyszczalnia ścieków



Obszary Chronionego Krajobrazu



Stacje uzdatniania wody



Przydomowe oczyszczalnie ścieków

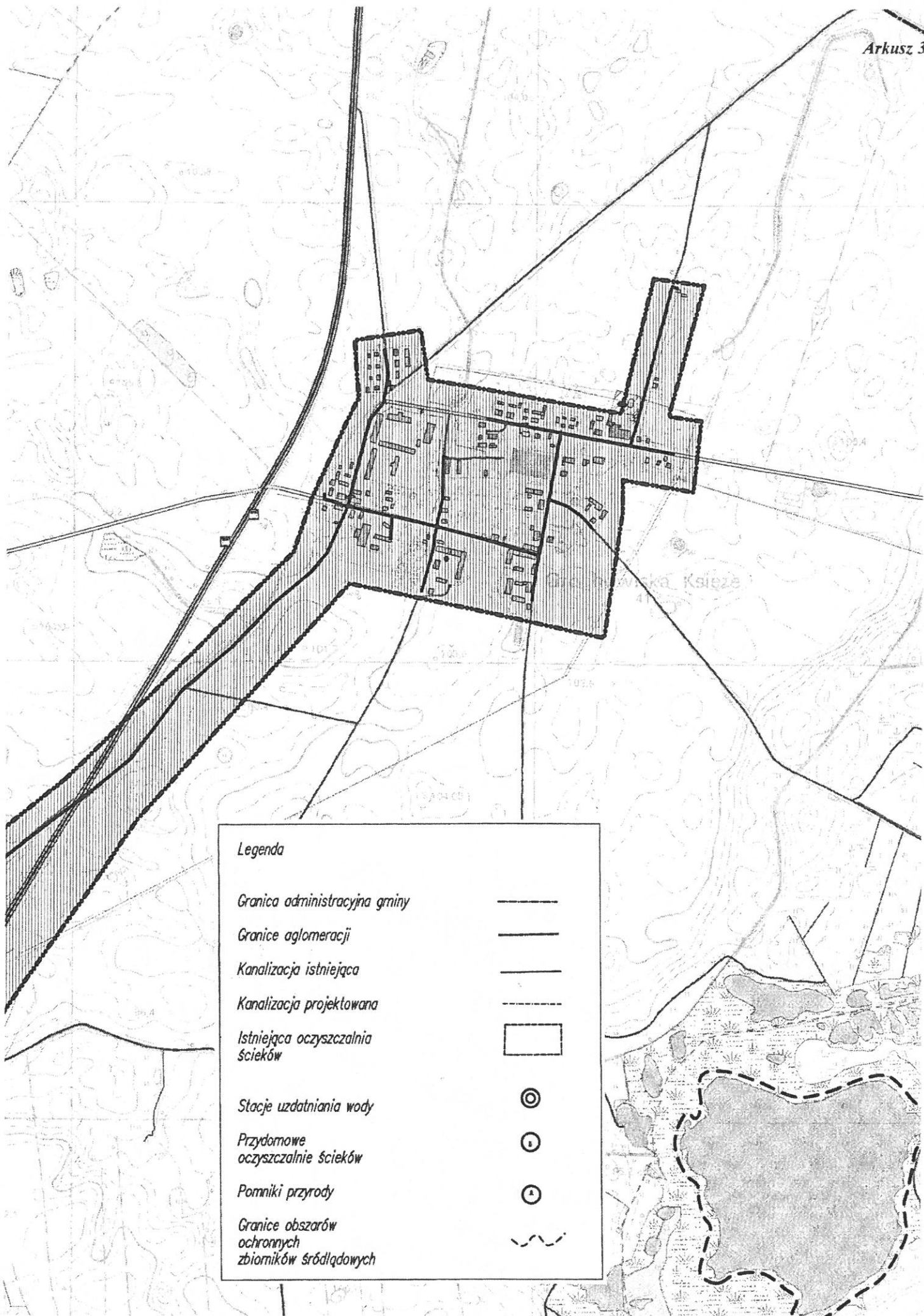


Pomniki przyrody



Granice obszarów ochronnych zbiorników śródlądowych





Legenda

Granica administracyjna gminy



Granice aglomeracji



Kanalizacja istniejąca



Kanalizacja projektowana



Istniejąca oczyszczalnia ścieków



Stacje uzdatniania wody



Przydomowe oczyszczalnie ścieków



Pomniki przyrody



*Granice obszarów
ochronnych
zbiorników śródlądowych*



Legenda

Granica administracyjna gminy

Granice aglomeracji

Kanalizacja istniejąca

Kanalizacja projektowana

Istniejąca oczyszczalnia ścieków

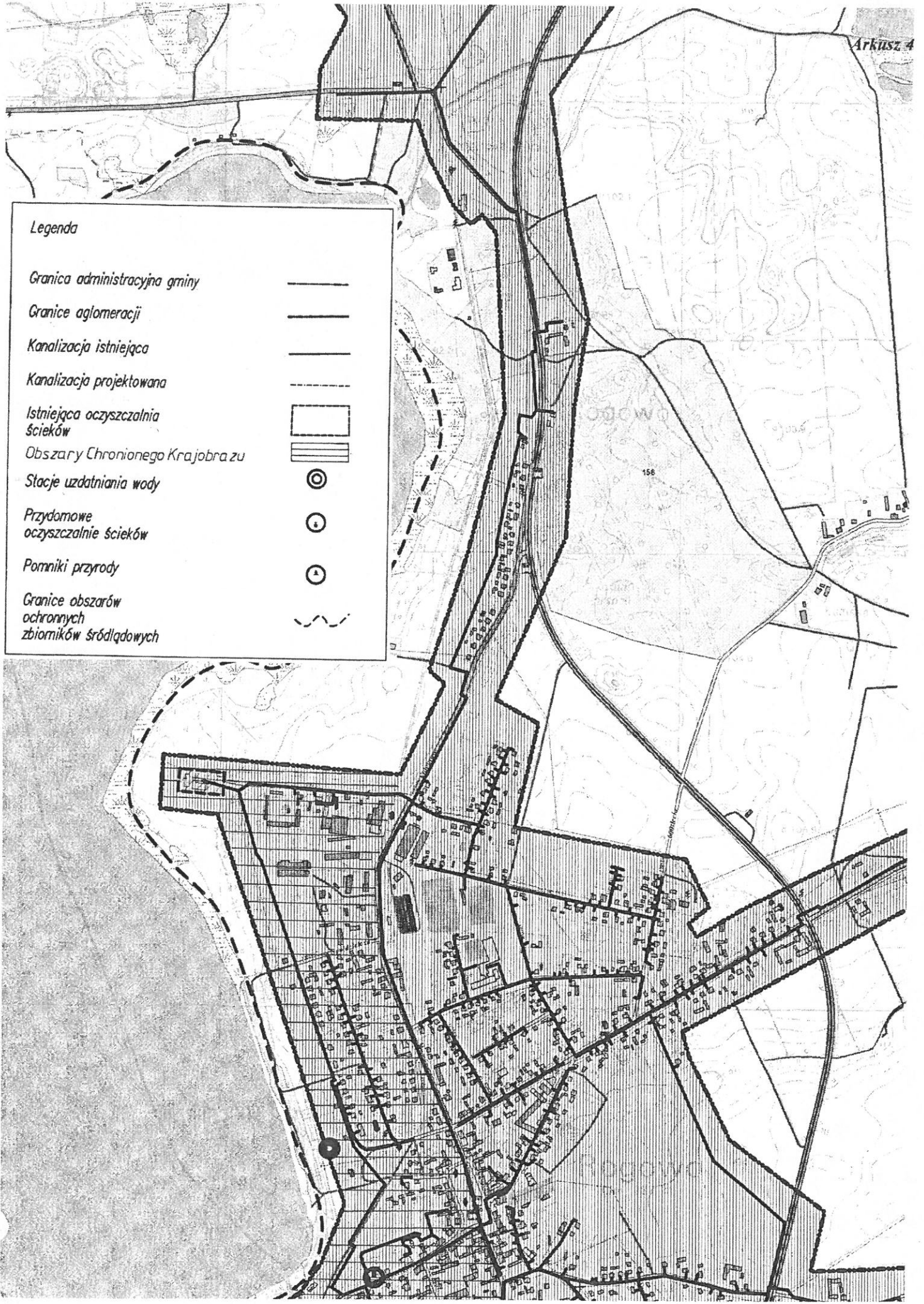

Obszary Chronionego Krajobraza

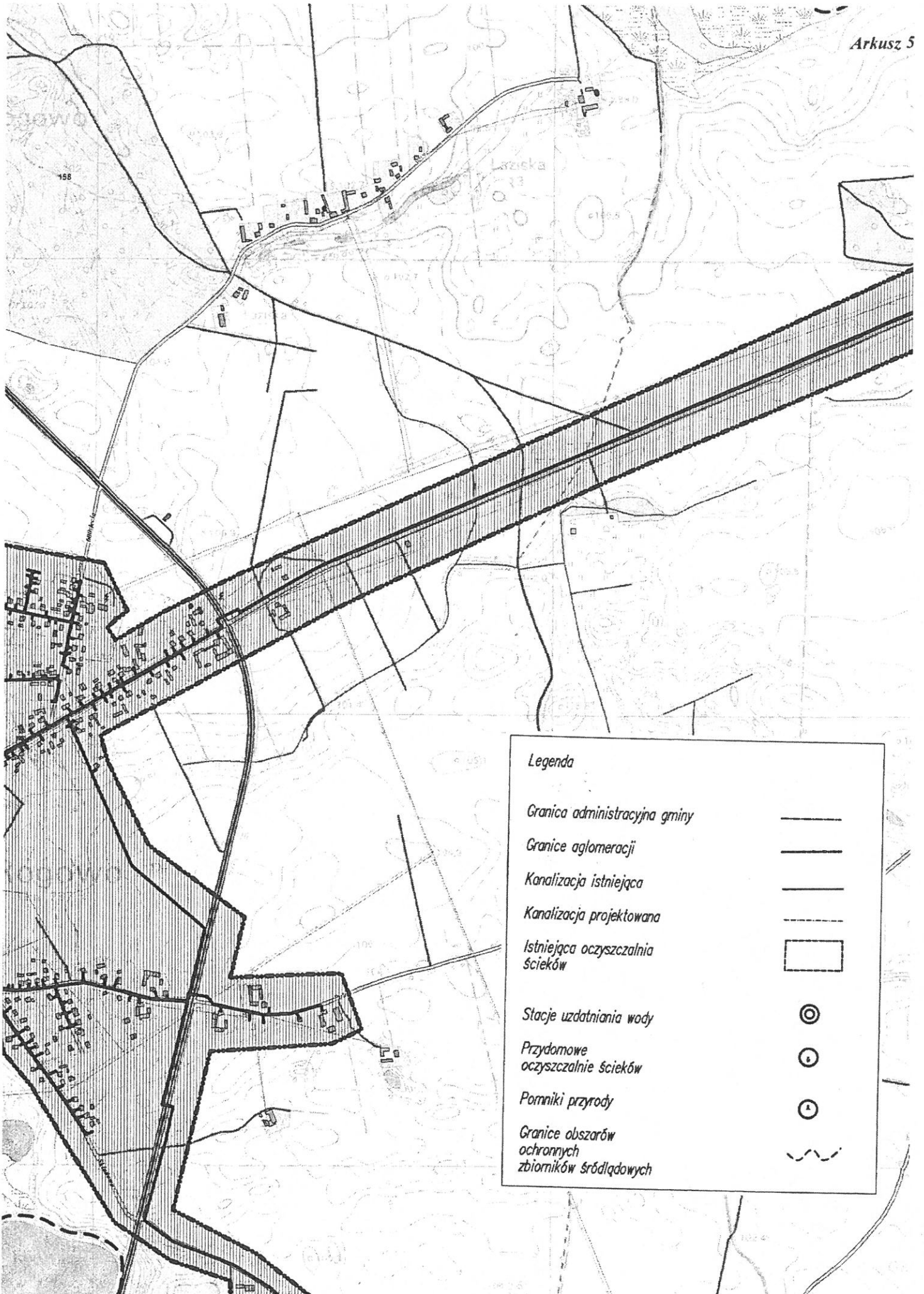
Stacje uzdatniania wody

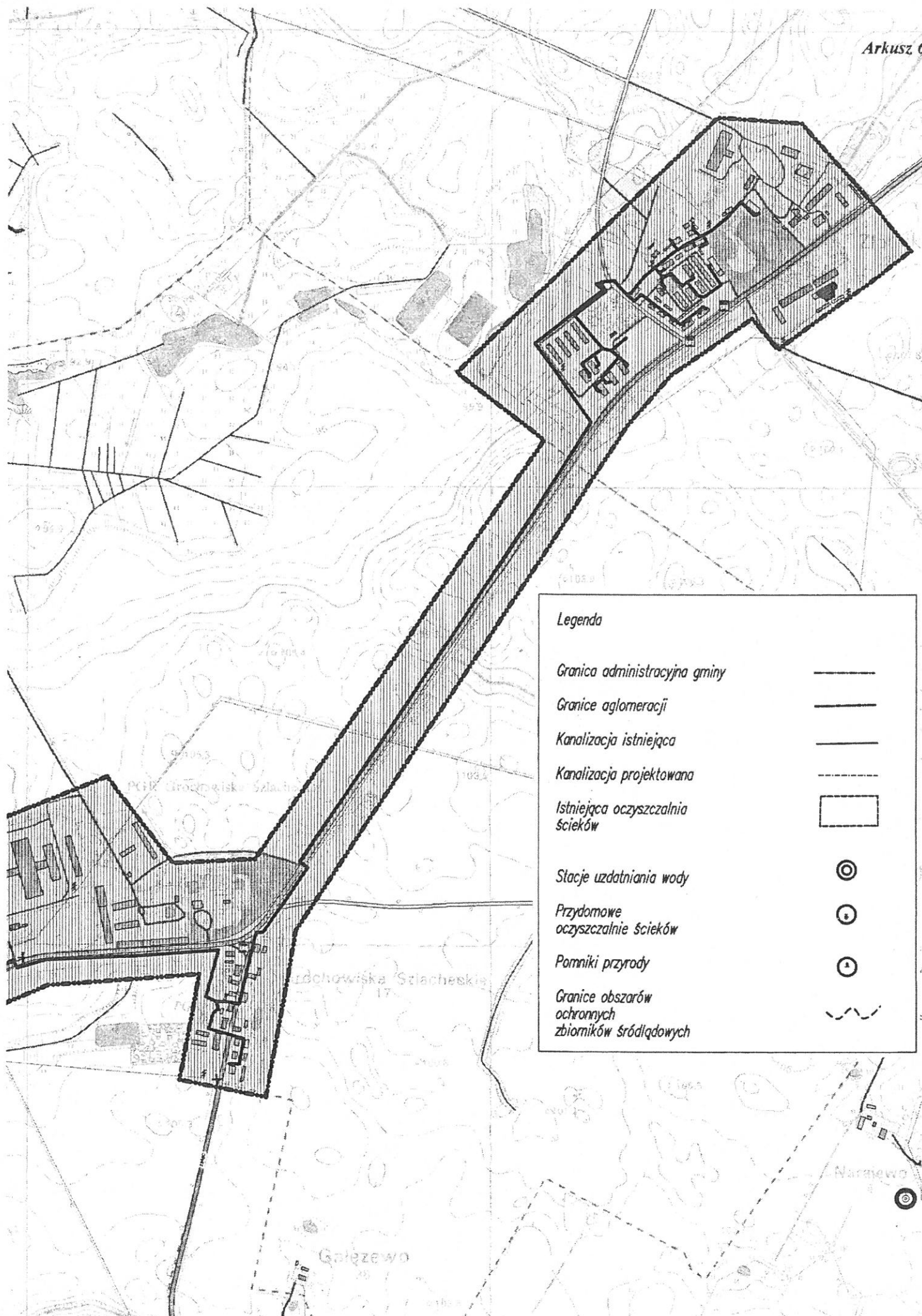
Przydomowe oczyszczalnie ścieków

Pomniki przyrody

Granice obszarów ochronnych zbiorników śródlądowych







Legenda

Granica administracyjna gminy



Granice aglomeracji



Kanalizacja istniejąca



Kanalizacja projektowana



Istniejąca oczyszczalnia ścieków



Stacje uzdatniania wody



Przydomowe oczyszczalnie ścieków



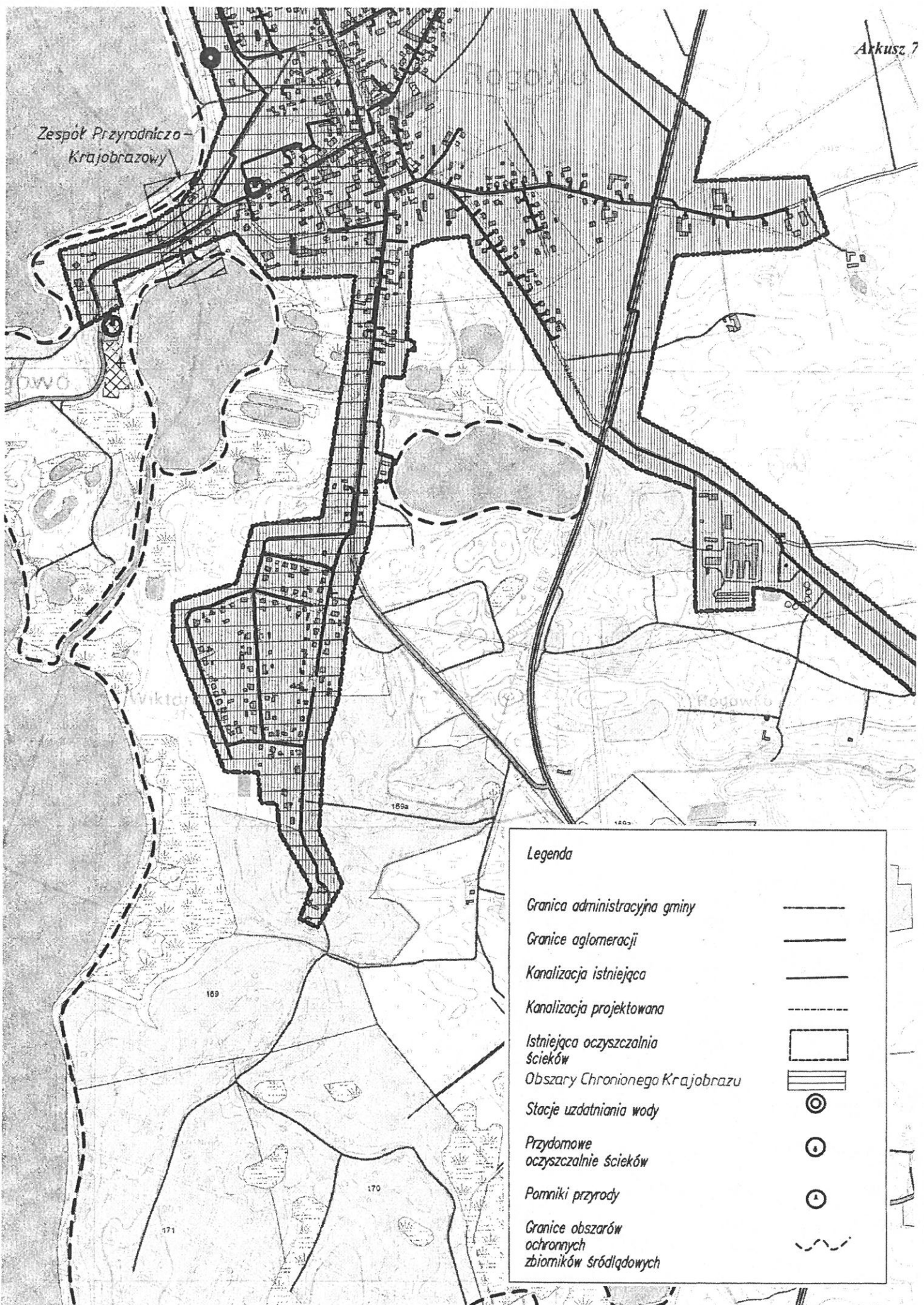
Pomniki przyrody



Granice obszarów ochronnych zbiorników śródlądowych

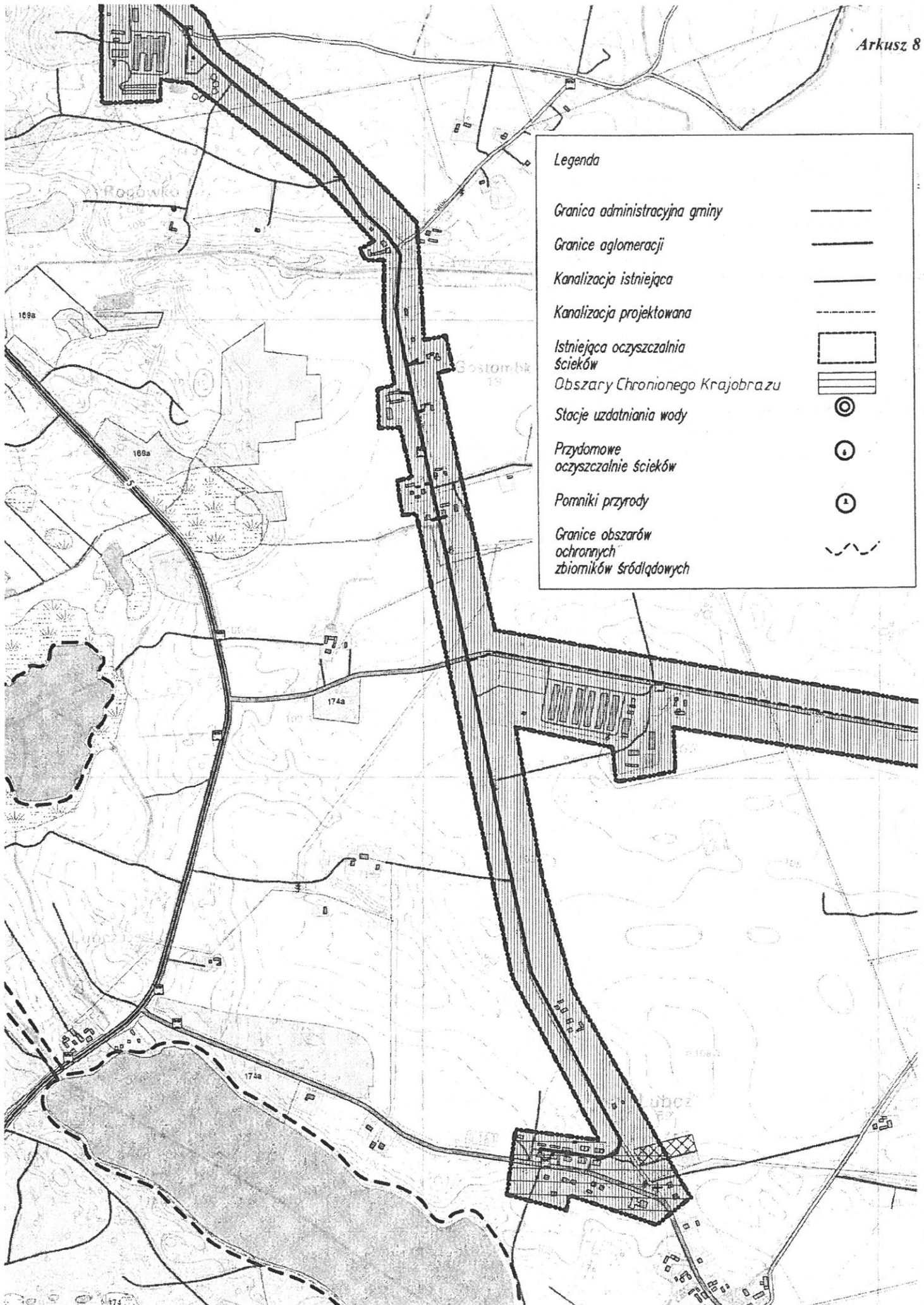


Zespół Przyrodniczo-Krajobrazowy

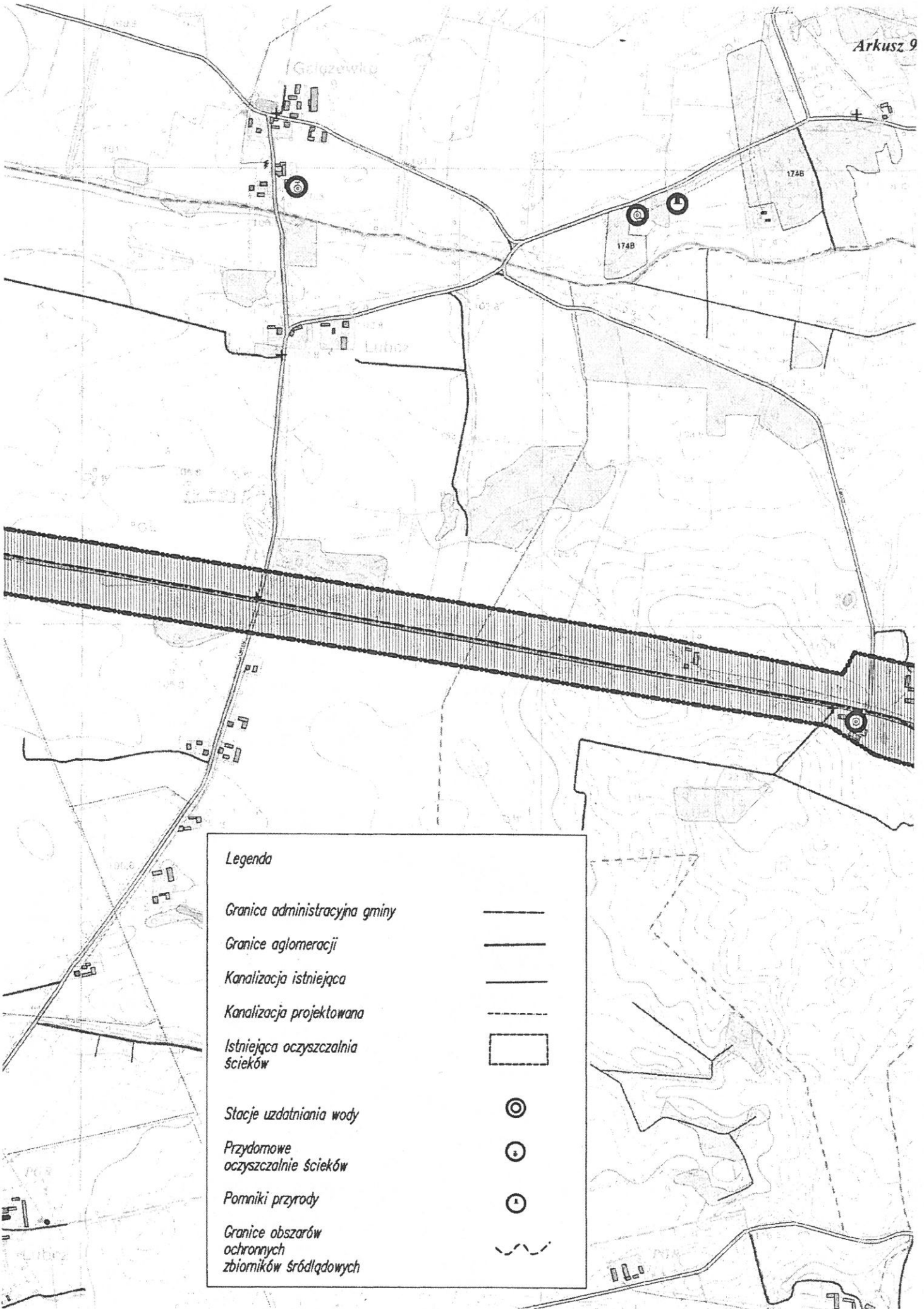


Legenda

- Granica administracyjna gminy
- Granice aglomeracji
- Kanalizacja istniejąca
- Kanalizacja projektowana
- Istniejąca oczyszczalnia ścieków
- Obszary Chronionego Krajobrazu
- Stacje uzdatniania wody
- Przydomowe oczyszczalnie ścieków
- Pomniki przyrody
- Granice obszarów ochronnych zbiorników śródłądowych



Legenda	
Granica administracyjna gminy	—
Granice aglomeracji	—
Kanalizacja istniejąca	—
Kanalizacja projektowana	- - -
Istniejąca oczyszczalnia ścieków	□
Obszary Chronionego Krajobrazu	▨
Stacje uzdatniania wody	⊙
Przydomowe oczyszczalnie ścieków	⊙
Pomniki przyrody	⊙
Granice obszarów ochronnych zbiorników śródlądowych	- - -



Legenda

Granica administracyjna gminy



Granice aglomeracji




Kanalizacja istniejąca



Kanalizacja projektowana



Istniejąca oczyszczalnia ścieków



Stacje uzdatniania wody



Przydomowe oczyszczalnie ścieków

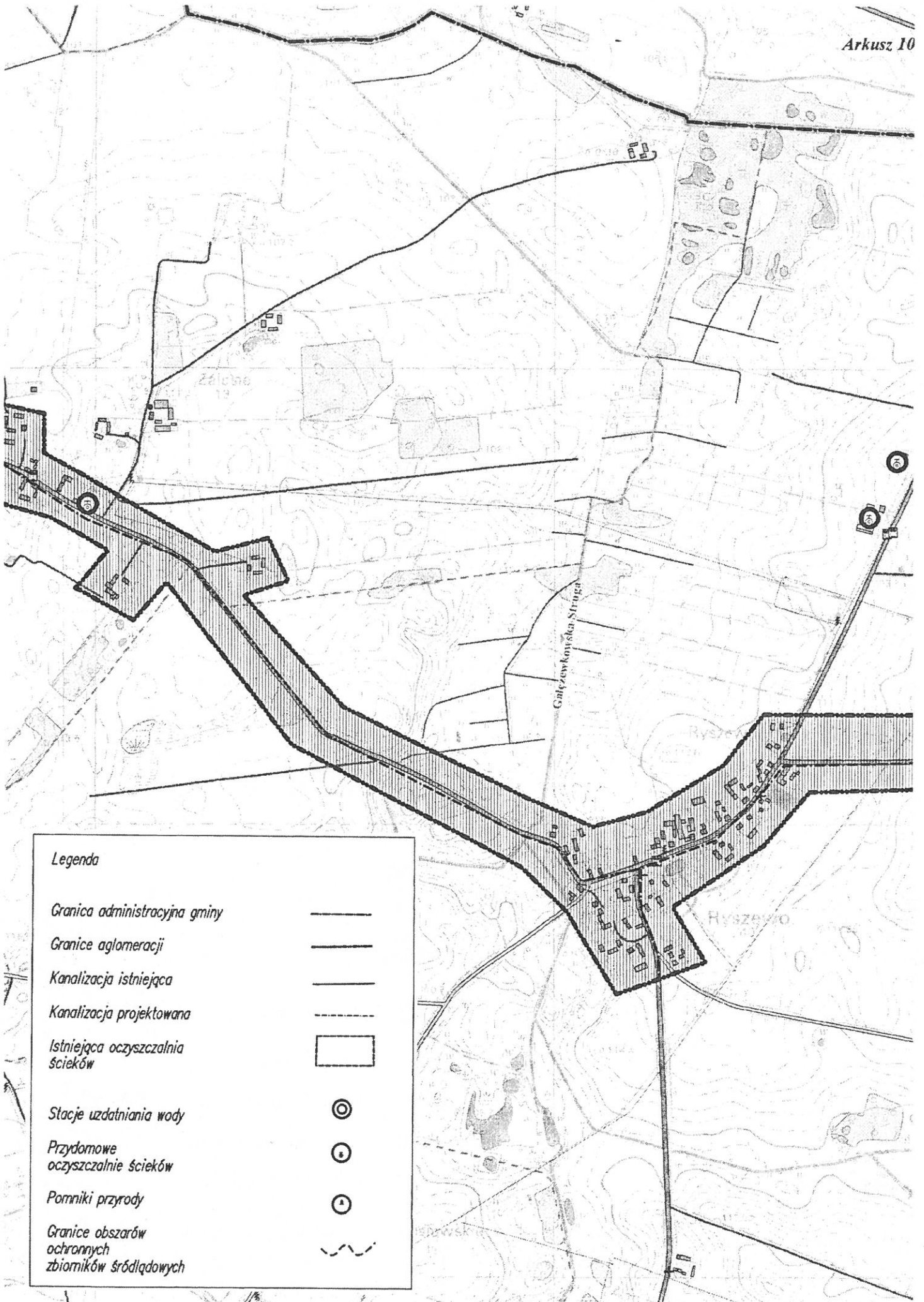


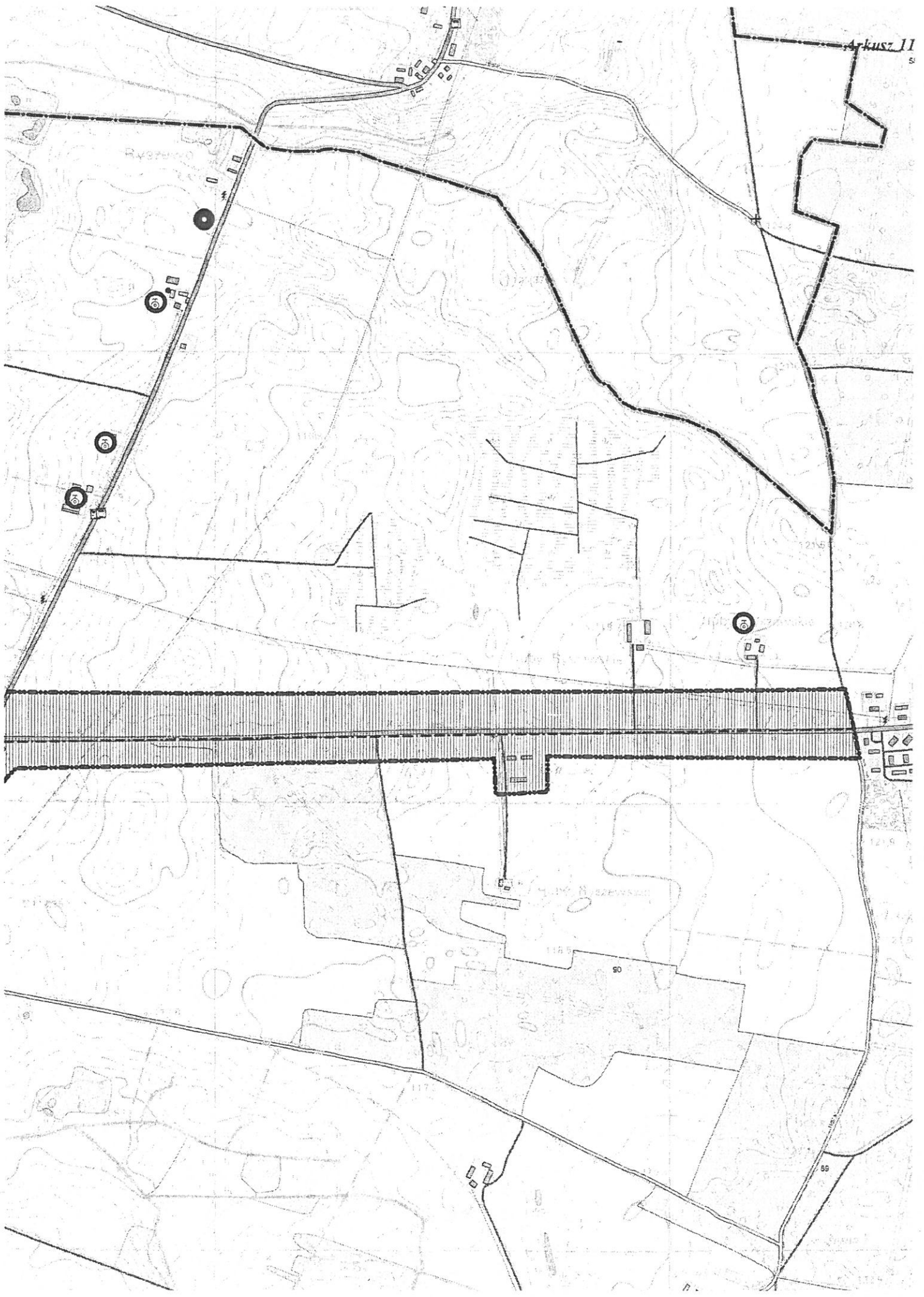
Pomniki przyrody



Granice obszarów ochronnych zbiorników śródlądowych







Arkusz II
5

6

W. H. Szewski

59

7.