






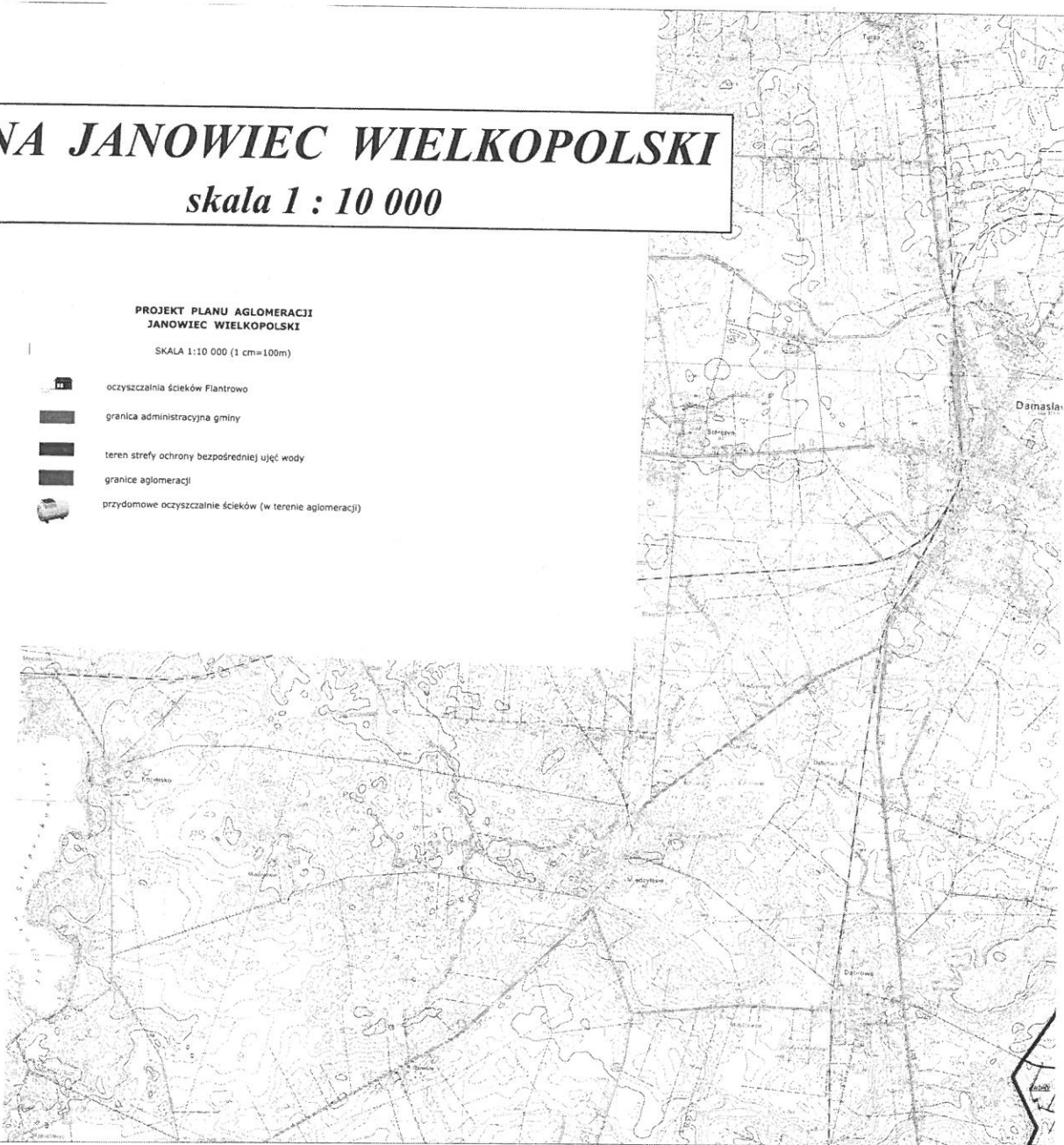
GMINA JANOWIEC WIELKOPOLSKI

skala 1 : 10 000

PROJEKT PLANU AGLOMERACJI JANOWIEC WIELKOPOLSKI

SKALA 1:10 000 (1 cm=100m)

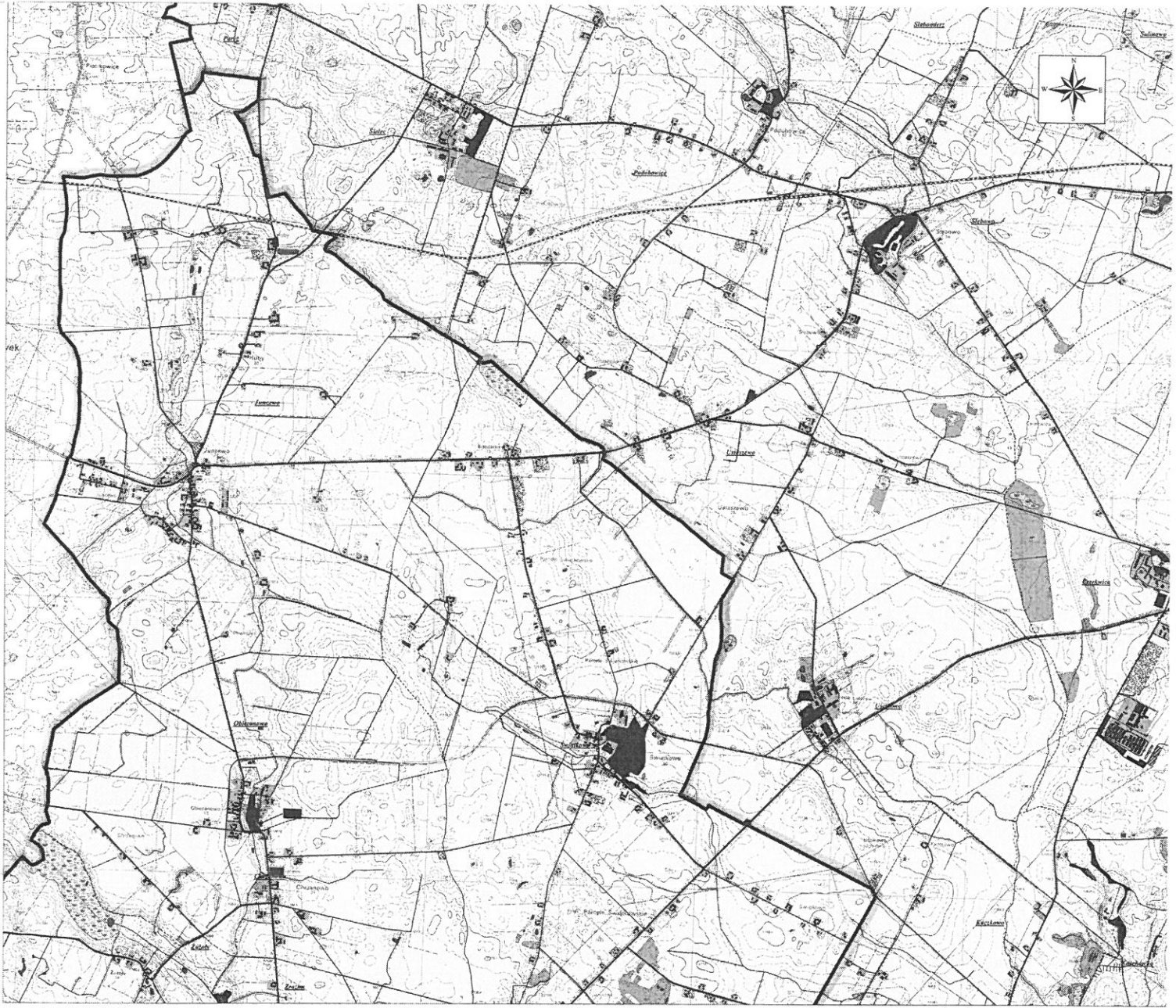
-  oczyszczalnia ścieków Fiantrowo
-  granica administracyjna gminy
-  teren strefy ochrony bezpośredniej ujęć wody
-  granice aglomeracji
-  przydomowe oczyszczalnie ścieków (w terenie aglomeracji)



ark.1



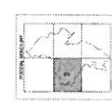
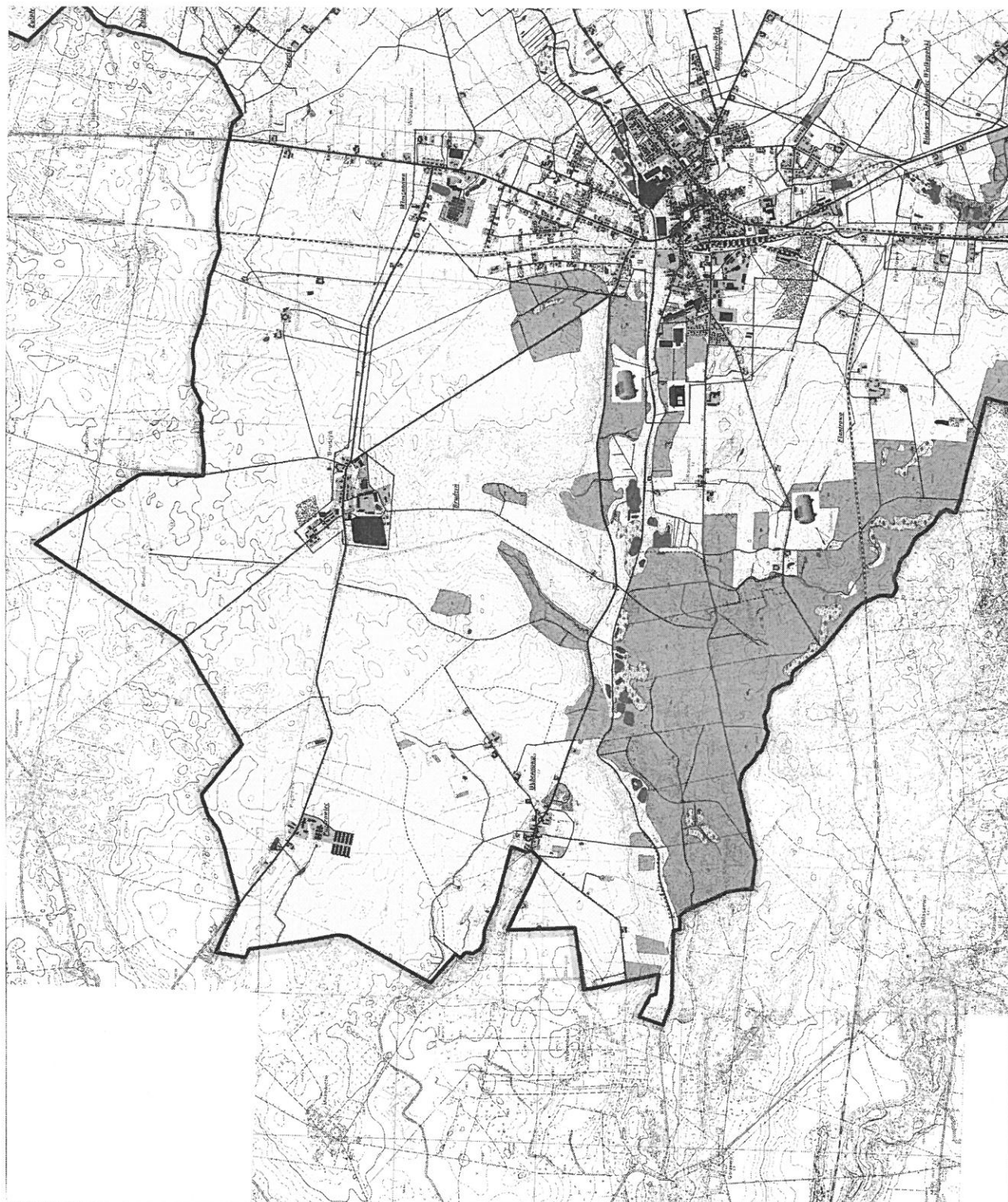
WYKONANIE PRAC PROJEKTOWYCH
W OBLASCI WOD I ŚCIEKÓW
PRZEKAZANE DO WYKONANIA
W 2010 ROKU




ark.2



Map scale: 1:50,000
Projection: UTM
Datum: WGS 84
Elevation: in meters

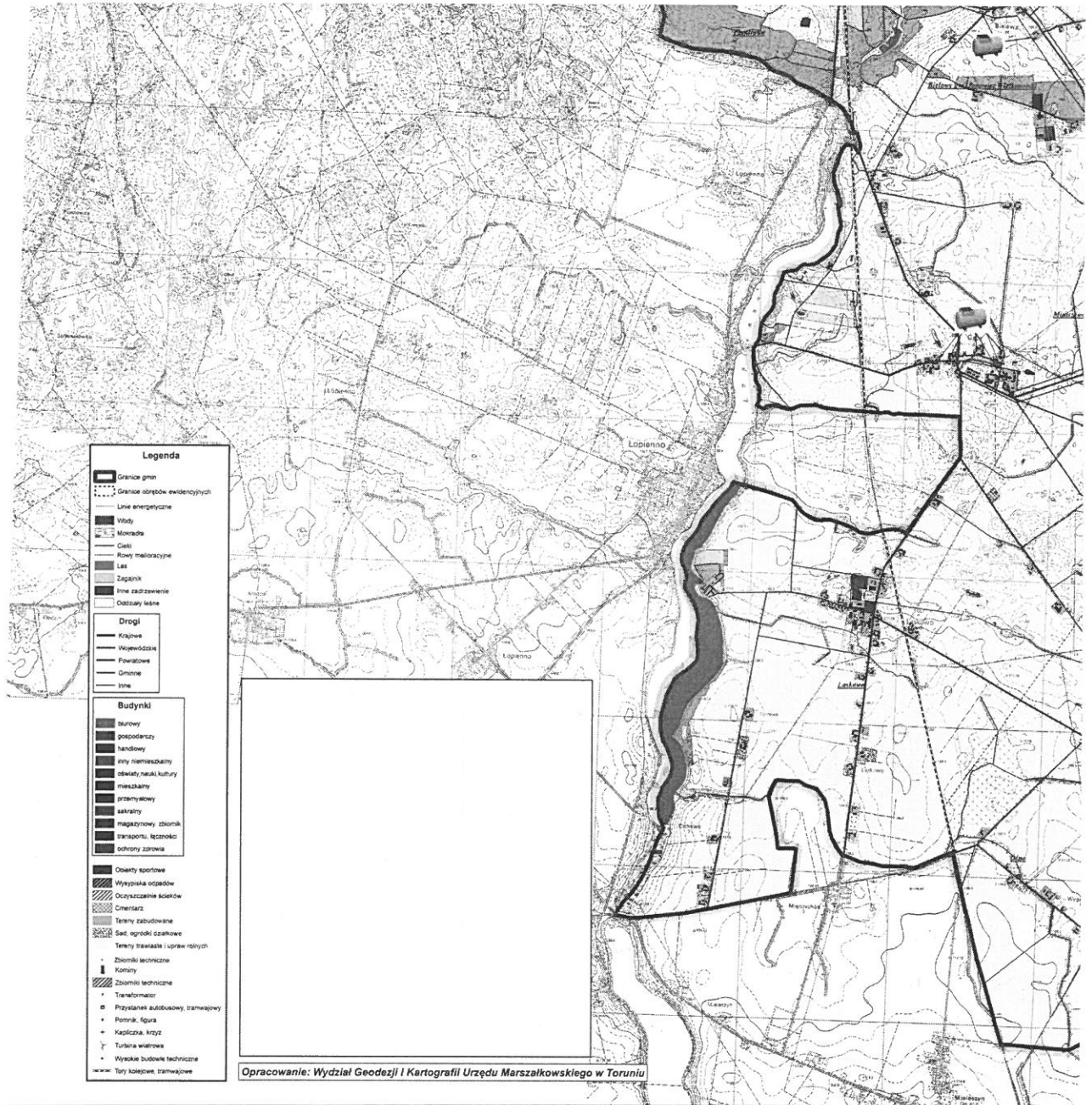


ark.3



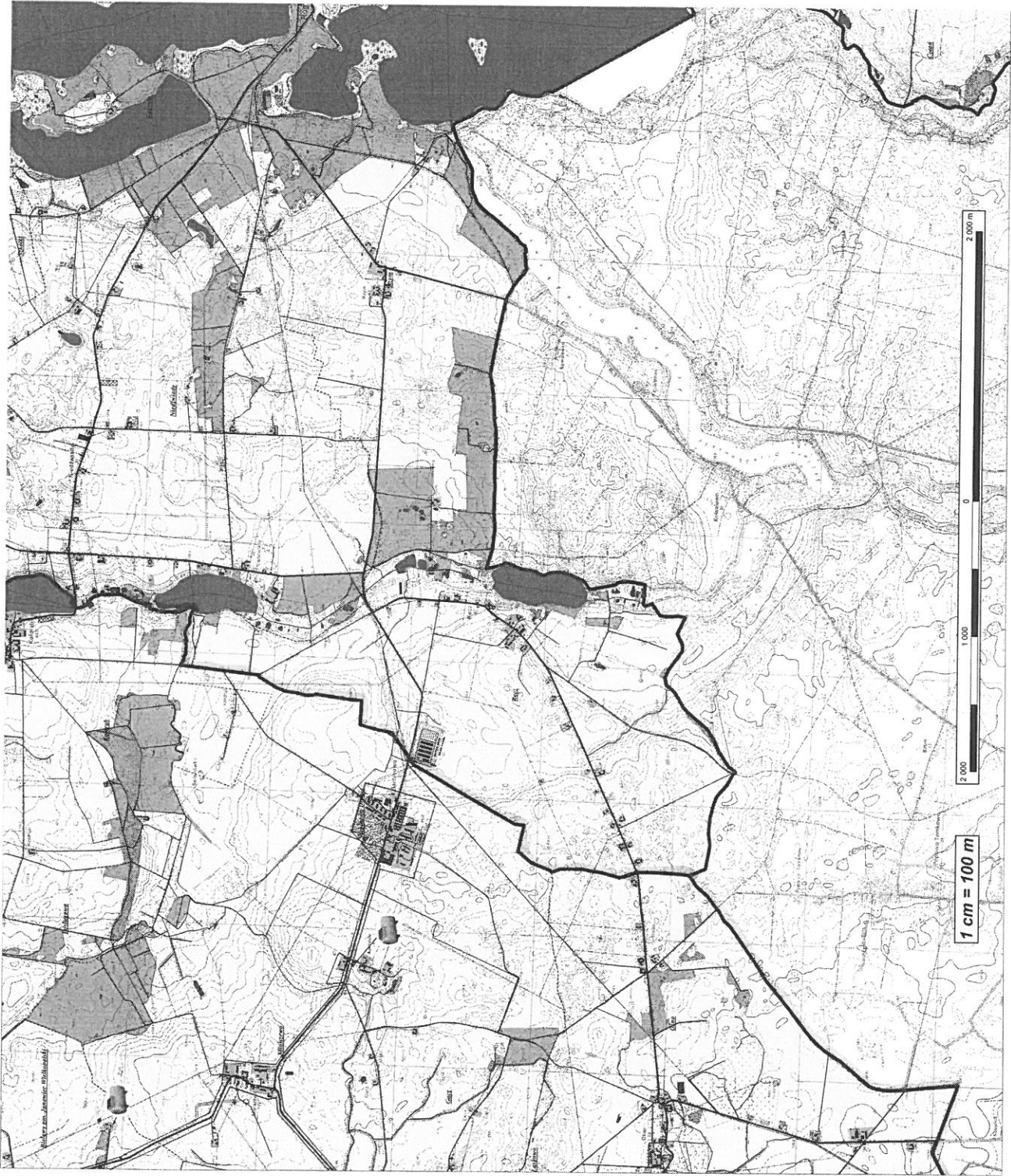
ark.4

Map of the area of the project



ark.5





ark.6