

Schemat połączenia arkuszy mapy aglomeracji Dobrzyń nad Wisłą. Skala mapy 1:10 000

Województwo kujawsko-pomorskie
Powiat lipnowski
Dobrzyń n/W
Obręb 1,2,3
Działka nr:

STAROSTWO POWIATOWE
w LIPNIE
Ślerakowskiego 10 B
87-800 Lipno

Zgodnie z art 18 ustawy z dnia 17.05.1988r
Prawo geodezyjne i kartograficzne (tj. Dz. U. z 2005r
Nr 240 (poł. 2027 z późn. zm.) rozpowszechnianie
rozprowadzanie oraz reprodukcje w celu
rozpowszechniania i rozprowadzania niniejszej mapy
wymaga zezwolenia Starosty

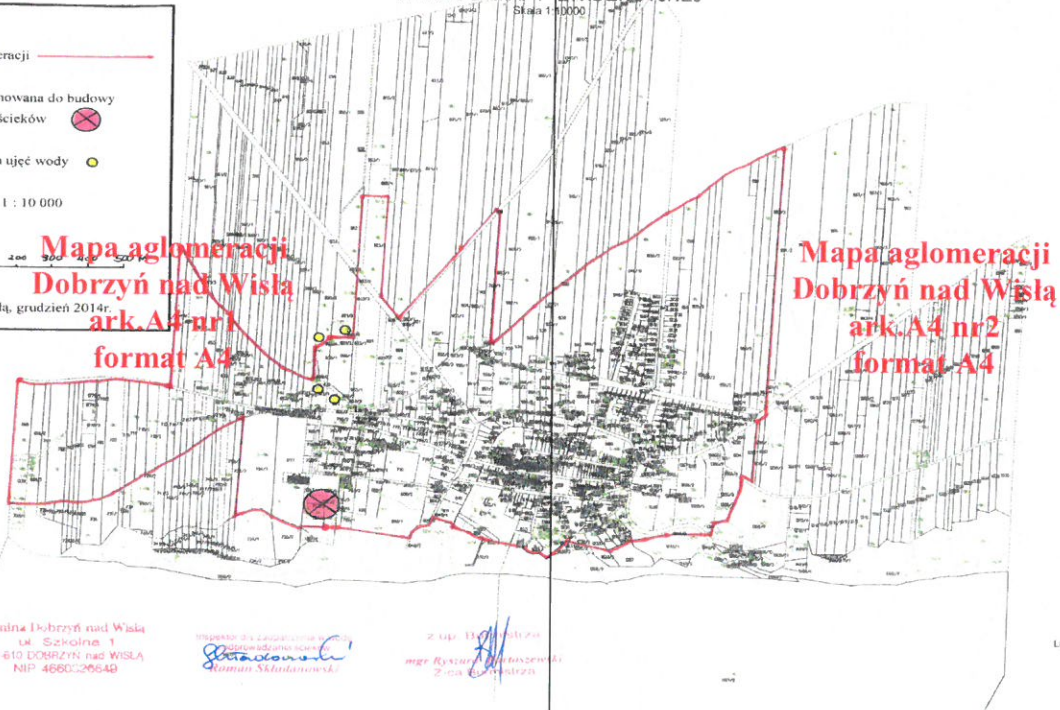
WYRYS Z MAPY EWIDENCYJNEJ
Skala 1:10000

LEGENDA:

1. granica aglomeracji
2. istniejąca i planowana do budowy oczyszczalnia ścieków
3. strefa ochronna ujęć wody
4. skala liczbowa 1 : 10 000
5. skala liniowa

400 0 400 200 300 500

Dobrzyń nad Wisłą, grudzień 2014r.





8. zm. 328/2014

WYRYS Z MAPY
Skala 1:

LEGENDA:


1. granica aglomeracji ————

2. istniejąca i planowana do budowy
oczyszczalnia ścieków 

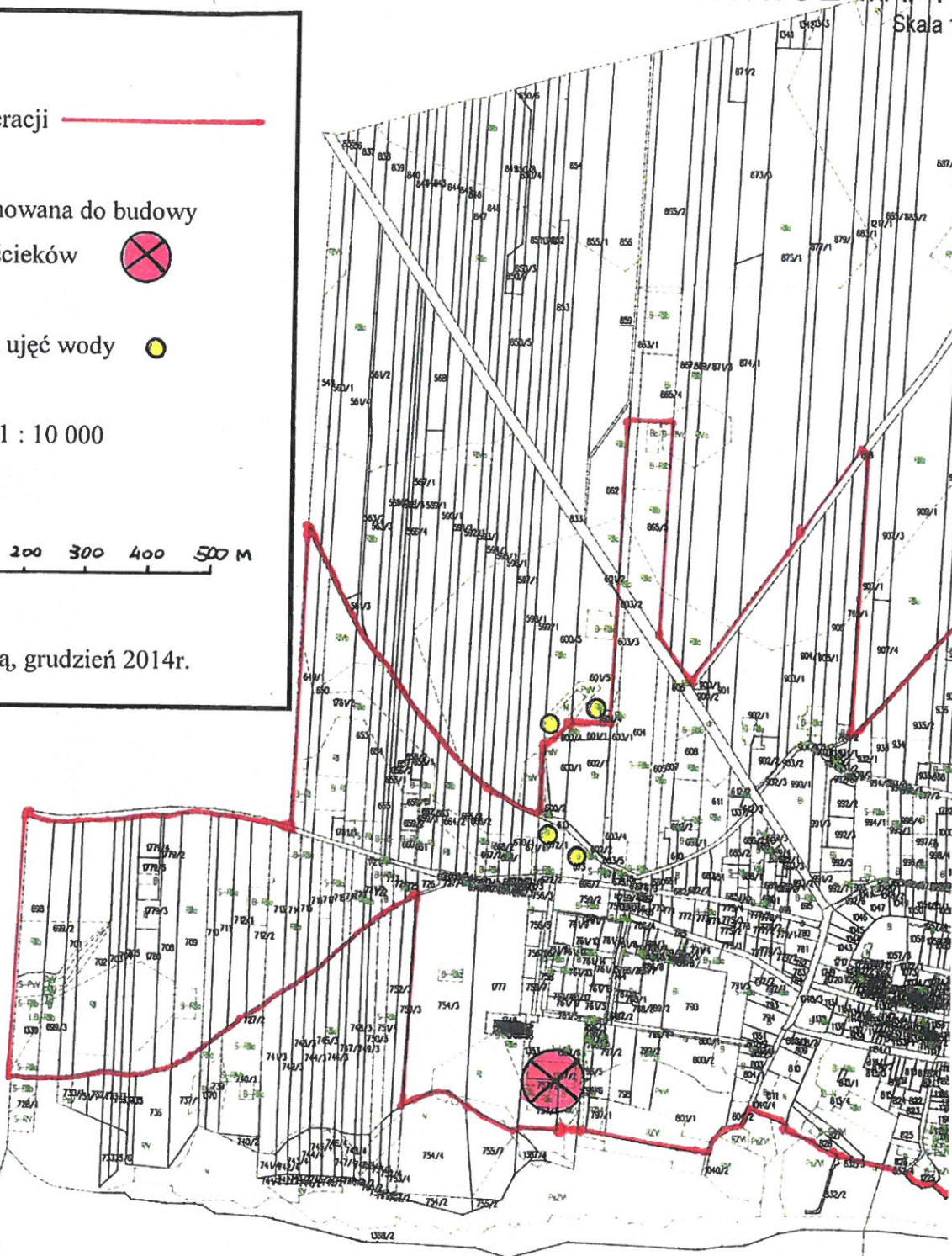
3. strefa ochronna ujęć wody 

4. skala liczbowa 1 : 10 000

5. skala liniowa



Dobrzyń nad Wisłą, grudzień 2014r.



Gmina Dobrzyń nad Wisłą
ul. Szkolna 1
87-610 DOBRZYŃ NAD WISŁĄ
NIP 4660326649

inspektor d/s zaopatrzenia w wodę
i odprowadzania ścieków
Roman Skłodanowski
Roman Skłodanowski

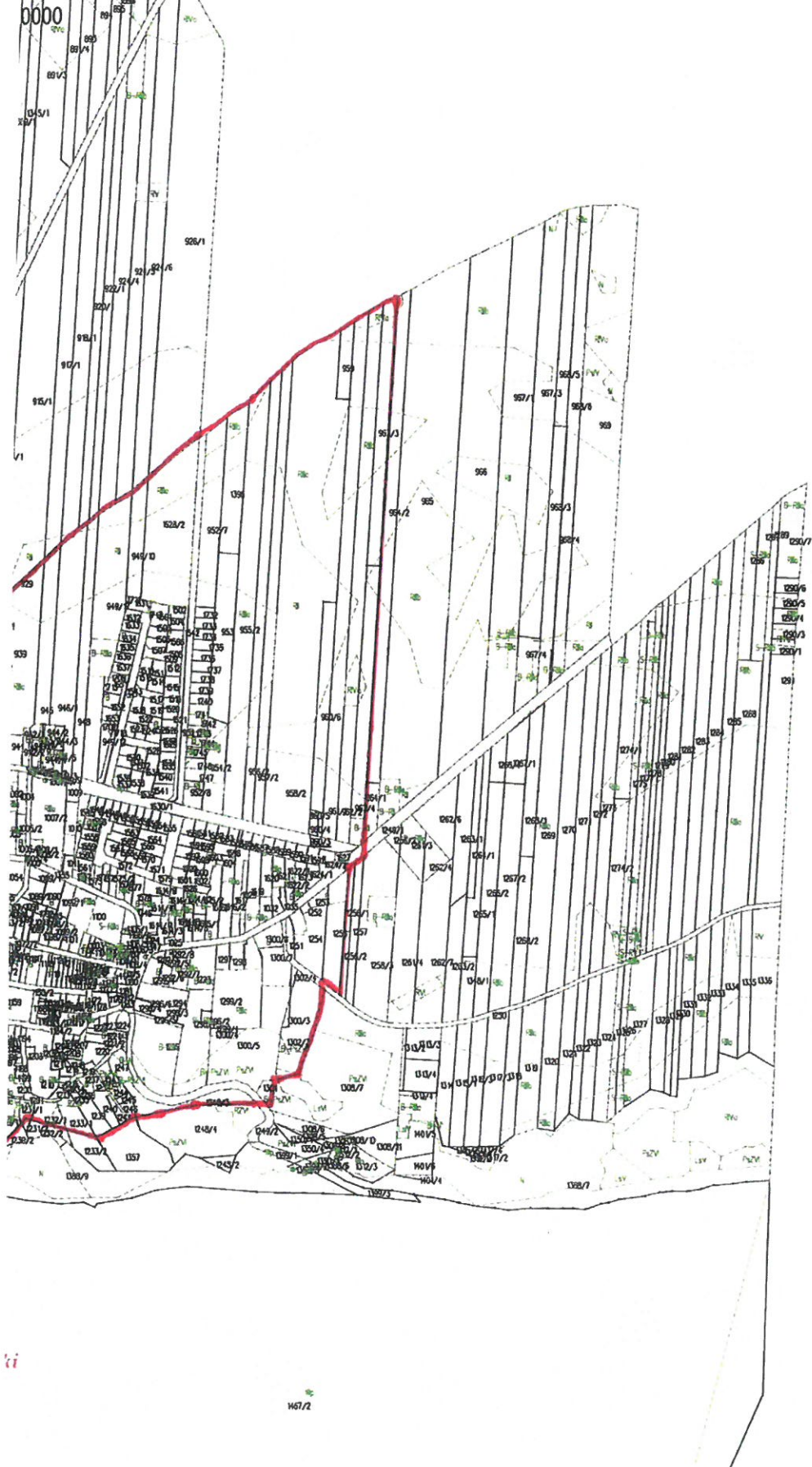
z up. Burmistrza
Ryszard Martoszew.
Z-ca Burmistrza

15.2014. 3816/2014

OTOWE
10 B
o

Zgodnie z art. 18 ustawy z dnia 17.05.1989r.
- Prawo geodezyjne i kartograficzne (tj. Dz.U. z 2005r.
Nr 240, poz. 2027, z późn. zm.) rozpowszechnianie,
rozprowadzanie oraz reprodukowanie w celu
rozpowszechniania i rozprowadzania niniejszej mapy
wymaga zezwolenia Starosty.

EWIDENCYJNEJ



z up. STAROSTY
Inspektor ds. Ewidencji
Gruntów i Budynków
Krzysztof Górecki
Krzysztof Górecki

Lipno, dnia 24.10.2014 r.