










## LEGENDA:

-  GRANICA AGLOMERACJI
-  OCZYSZCZALNIA ŚCIEKÓW
-  PRZYDOMOWE OCZYSZCZALNIE ŚCIEKÓW
-  POMNIKI PRZYRODY

GRANICE TERENÓW OBJĘTYCH FORMAMI OCHRONY PRZYRODY W ROZUMIENIU USTAWY O OCHRONIE PRZYRODY Z DN. 16 KWIETNIA 2004 R. (DZ. U. 2013 POZ. 627 ZE ZM.)

-  BRODNICKI PARK KRAJOBRAZOWY
-  OBSZAR CHRONIONEGO KRAJOBRAZU - DOLINY OSY I GARDĘGI
-  OBSZAR NATURA 2000 - OBSZARY SIEDLISKOWE - OSTOJA BRODNICKA
-  GRANICA ADMINISTRACYJNA MIASTA JABŁONOWO POMORSKIE
-  GRANICA ADMINISTRACYJNA GMINY JABŁONOWO POMORSKIE

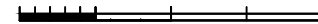
N



Skala 1: 10 000

1 cm = 100 m

0 100 400m



Podkład mapy topograficznej w skali 1:10 000 pozyskany z zasobu Wojewódzkiego Ośrodka Dokumentacji Geodezyjnej i Kartograficznej w Toruniu.

## Plan aglomeracji Jabłonowo Pomorskie

gmina Jabłonowo Pomorskie, powiat brodnicki

Zamawiający: Gmina Jabłonowo Pomorskie  
Urząd Miasta i Gminy  
ul. Główna 28  
87-330 Jabłonowo Pomorskie

Wykonanie:



Green Key Joanna Masiota-Tomaszewska  
ul. Nowy Świat 10a/15  
60-583 Poznań