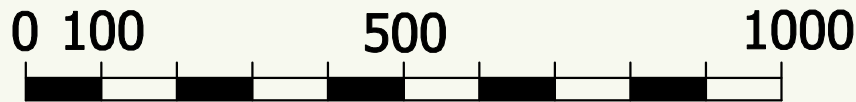








# AGLOMERACJA PAPOWO BISKUPIE

## POWIAT CHEŁMIŃSKI

### skala 1:10000



#### LEGENDA

-  GRANICA ADMINISTRACYJNA GMINY
-  GRANICA AGLOMERACJI
-  PRZYDOMOWA OCZYSZCZALNIA ŚCIEKÓW
-  BEZPOŚREDNIA STREFA UJĘCIA WODY
-  POMNIK PRZYRODY
-  OCZYSZCZALNIA ŚCIEKÓW

#### SCHEMAT PODZIAŁU NA ARKUSZE

A1	A2	A3	A4	A5	A6	A7
A8	A9	A10	A11	A12	A13	A14
A15	A16	A17	A18	A19	A20	A21
	A22	A23	A24			