

AGLOMERACJA KCYNIA - POWIAT NAKIELSKI

0 1cm=100m 250 500m







MAPA ZBIORCZA - PODZIAŁ NA ARKUSZE

SKALA 1:10 000



Mapa stanowiąca podkład geodezyjny dla rysunku Aglomeracji Kcynia została pozyskana z Wydziału Geodezji i Gospodarki Nieruchomościami Starostwa Powiatowego w Nakle nad Notecią

LEGENDA

-  - ADMINISTRACYJNA GRANICA MIASTA KCYNIA
- GROCHOLIN** - NAZWA MIEJSCOWOŚCI
-  - GRANICA AGLOMERACJI
-  - OCZYSZCZALNIA ŚCIEKÓW KOMUNALNYCH
-  - PRZYDOMOWA OCZYSZCZALNIA ŚCIEKÓW
-  - UJĘCIE WODY DLA MIASTA I GMINY
-  - POMNIK PRZYRODY



MIASTO
KCYNIA







GROCHOLIN

