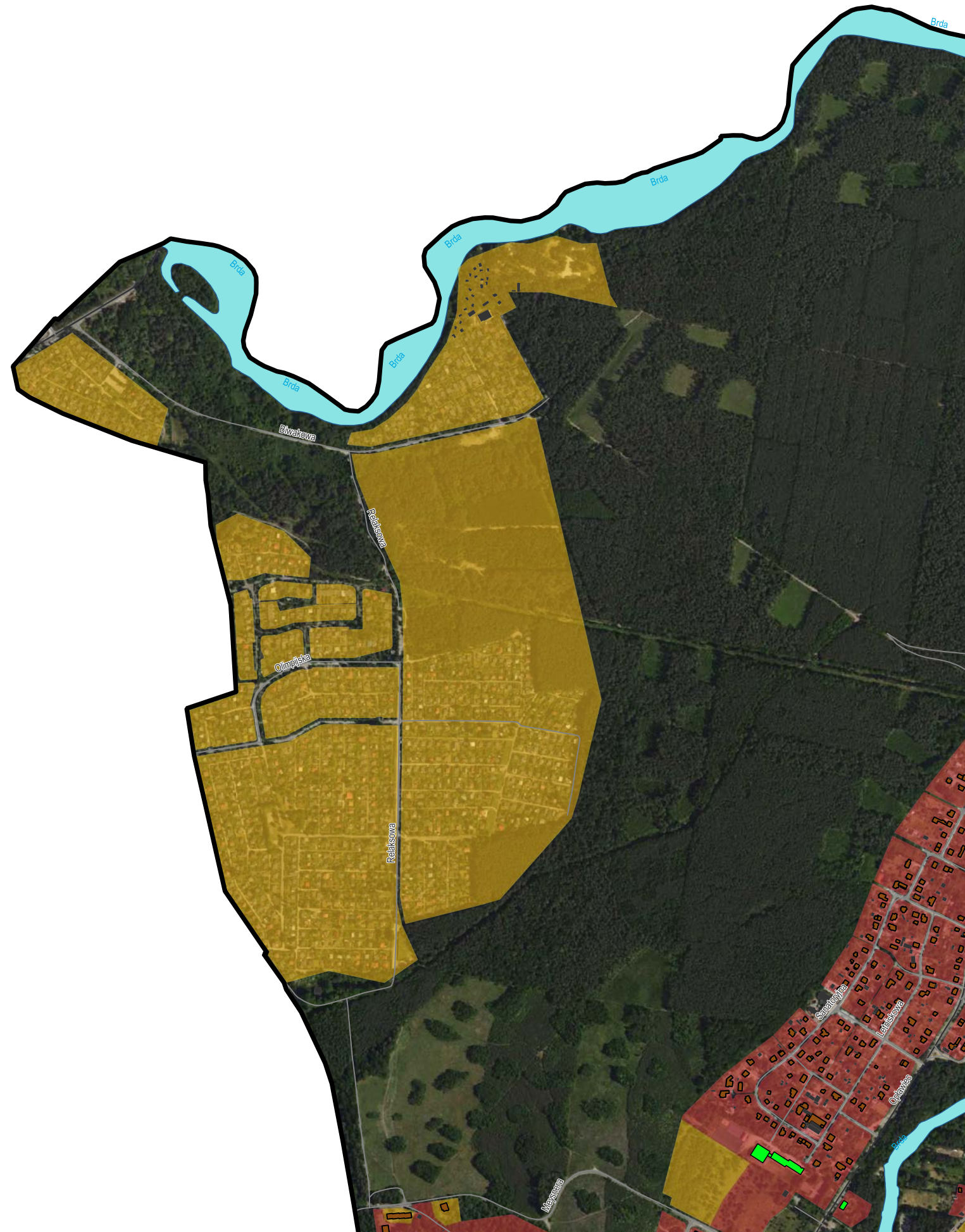




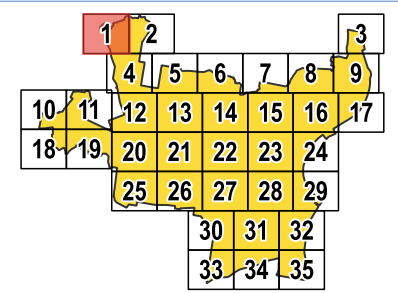
Strategiczna Mapa Hałasu miasta Bydgoszczy 2022

HAŁAS TRAMWAJOWY
mapa terenów objętych ochroną akustyczną



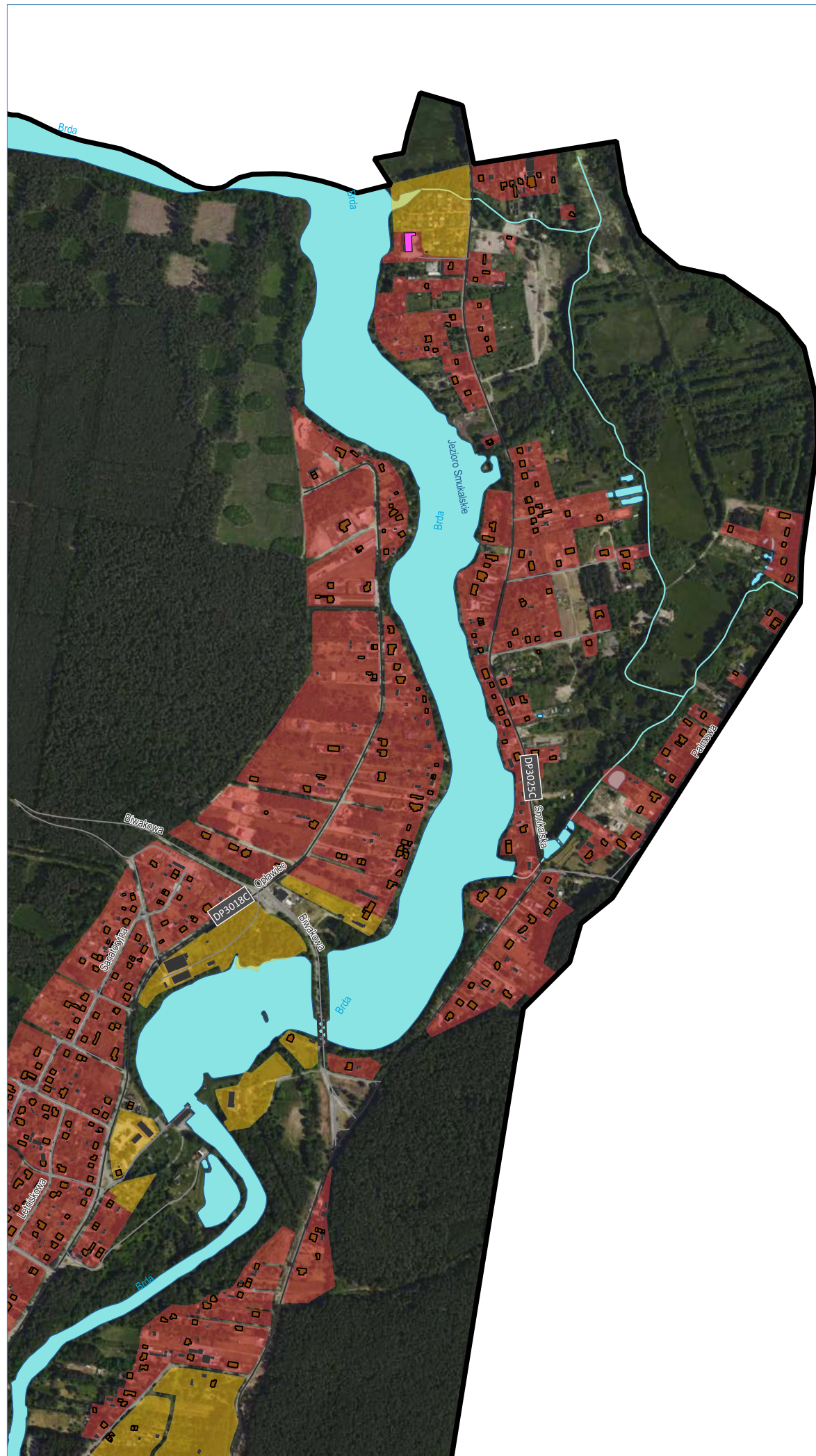
- granica miasta (obszar objęty analizą)
- DOPUSZCZALNY POZIOM HAŁASU WYRAŻONY WSKAŹNIKAMI L_{DWN} / L_N**
- 64 dB / 59 dB
tereny zabudowy mieszkaniowej jednorodzinnej,
tereny zabudowy związanej ze stałym lub czasowym
pobytem dzieci i młodzieży,
tereny domów opieki społecznej,
tereny szpitali w miastach
- 68 dB / 59 dB
tereny zabudowy mieszkaniowej wielorodzinnej
i zamieszkania zbiorowego,
tereny zabudowy zagrodowej,
tereny rekreacyjno-wypoczynkowe,
tereny mieszkaniowo-usługowe
- 70 dB / 65 dB
tereny w strefie śródmiejskiej miast powyżej 100 tysięcy
mieszkańców
- BUDYNEK**
- mieszkalny
- szkoła, przedszkole
- szpital, dom opieki społecznej
- inny
- POZOSTAŁE ELEMENTY**
- drogi ekspresowe, krajowe
- drogi wojewódzkie, powiatowe
- drogi pozostałe
- ekran akustyczny
- obiekty inżynierijne
- tor tramwajowy
- tor kolejowy
- rzeka
- zbiornik wodny

źródło podkładu: geoportal.gov.pl



arkusz 1
/ 1 z 35 /





Miasto Bydgoszcz

ul. Jezuicka 1, 82-102 Bydgoszcz
www.bydgoszcz.pl tel.: +58 58 58 913



Strategiczna Mapa Hałasu miasta Bydgoszczy 2022

HAŁAS TRAMWAJOWY
mapa terenów objętych ochroną akustyczną

□ granica miasta (obszar objęty analizą)

DOPUSZCZALNY POZIOM HAŁASU WYRAŻONY WSKAŹNIKAMI L_{DWN} / L_N

64 dB / 59 dB
tereny zabudowy mieszkaniowej jednorodzinnej,
tereny zabudowy związanej ze stałym lub czasowym
pobytem dzieci i młodzieży,
tereny domów opieki społecznej,
tereny szpitali w miastach

68 dB / 59 dB
tereny zabudowy mieszkaniowej wielorodzinnej
i zamieszkania zbiorowego,
tereny zabudowy zagrodowej,
tereny rekreacyjno-wypoczynkowe,
tereny mieszkaniowo-usługowe

70 dB / 65 dB
tereny w strefie śródmiejskiej miast powyżej 100 tysięcy
mieszkańców

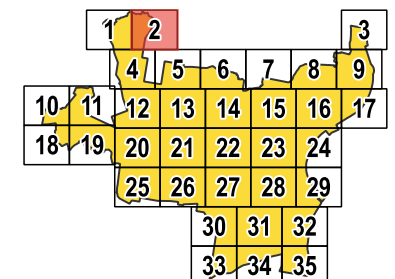
BUDYNEK

■ mieszkalny
■ szkoła, przedszkole
■ szpital, dom opieki społecznej
■ inny

POZOSTAŁE ELEMENTY

— drogi ekspresowe, krajowe
— drogi wojewódzkie, powiatowe
— drogi pozostałe
— ekran akustyczny
■ obiekty inżynieryjne
— tor tramwajowy
— tor kolejowy
— rzeka
— zbiornik wodny

źródło podkładu: geoportal.gov.pl



arkusz 2
/ 2 z 35 /

AKUSTIX

ul. Wiosny Ludów 54, 62-081 Przeźmierowo
www.akustix.pl tel.: +48 61 625 68 00

1:10 000 0 100 200 300 400 500 m



HAŁAS TRAMWAJOWY
mapa terenów objętych ochroną akustyczną

□ granica miasta (obszar objęty analizą)

DOPUSZCZALNY POZIOM HAŁASU WYRAŻONY WSKAŹNIKAMI L_{DWN} / L_N

64 dB / 59 dB
tereny zabudowy mieszkaniowej jednorodzinnej,
tereny zabudowy związanej ze stałym lub czasowym
pobytem dzieci i młodzieży,
tereny domów opieki społecznej,
tereny szpitali w miastach

68 dB / 59 dB
tereny zabudowy mieszkaniowej wielorodzinnej
i zamieszkania zbiorowego,
tereny zabudowy zagrodowej,
tereny rekreacyjno-wypoczynkowe,
tereny mieszkaniowo-usługowe

70 dB / 65 dB
tereny w strefie śródmiejskiej miast powyżej 100 tysięcy
mieszkańców

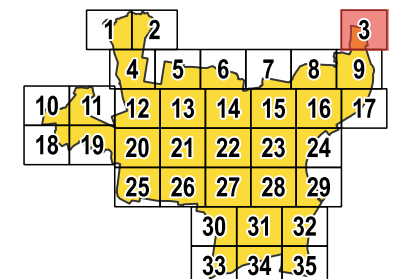
BUDYNEK

■ mieszkalny
■ szkoła, przedszkole
■ szpital, dom opieki społecznej
■ inny

POZOSTAŁE ELEMENTY

— drogi ekspresowe, krajowe
— drogi wojewódzkie, powiatowe
— drogi pozostałe
— ekran akustyczny
▨ obiekty inżynierijne
— tor tramwajowy
— tor kolejowy
— rzeka
— zbiornik wodny

źródło podkładu: geoportal.gov.pl



arkusz 3
/ 3 z 35 /

AKUSTIX

ul. Wiosny Ludów 54, 62-081 Przeźmierowo
www.akustix.pl tel.: +48 61 625 68 00

1:10 000 0 100 200 300 400 500 m



Miasto Bydgoszcz

ul. Jezuicka 1, 82-102 Bydgoszcz
www.bydgoszcz.pl tel.: +58 58 58 913



Strategiczna Mapa Hałasu miasta Bydgoszczy 2022

HAŁAS TRAMWAJOWY
mapa terenów objętych ochroną akustyczną

□ granica miasta (obszar objęty analizą)

DOPUSZCZALNY POZIOM HAŁASU WYRAŻONY WSKAŹNIKAMI L_{DWN} / L_N

64 dB / 59 dB
tereny zabudowy mieszkaniowej jednorodzinnej,
tereny zabudowy związanej ze stałym lub czasowym
pobytem dzieci i młodzieży,
tereny domów opieki społecznej,
tereny szpitali w miastach

68 dB / 59 dB
tereny zabudowy mieszkaniowej wielorodzinnej
i zamieszkania zbiorowego,
tereny zabudowy zagrodowej,
tereny rekreacyjno-wypoczynkowe,
tereny mieszkaniowo-usługowe

70 dB / 65 dB
tereny w strefie śródmiejskiej miast powyżej 100 tysięcy
mieszkańców

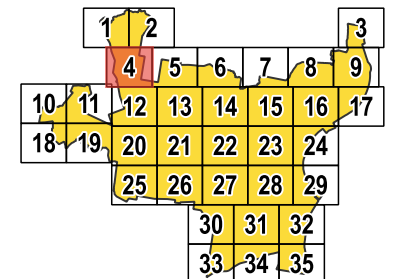
BUDYNEK

■ mieszkalny
■ szkoła, przedszkole
■ szpital, dom opieki społecznej
■ inny

POZOSTAŁE ELEMENTY

— drogi ekspresowe, krajowe
— drogi wojewódzkie, powiatowe
— drogi pozostałe
— ekran akustyczny
▨ obiekty inżynierskie
— tor tramwajowy
— tor kolejowy
— rzeka
— zbiornik wodny

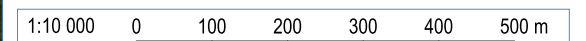
źródło podkładu: geoportal.gov.pl



arkusz 4
/ 4 z 35 /



ul. Wiosny Ludów 54, 62-081 Przeźmierowo
www.akustix.pl tel.: +48 61 625 68 00

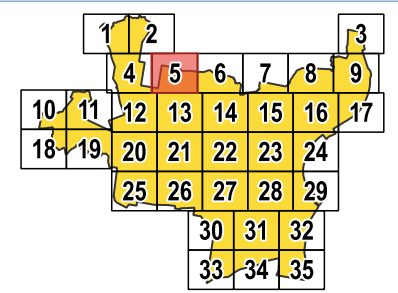




HAŁAS TRAMWAJOWY
mapa terenów objętych ochroną akustyczną

- granica miasta (obszar objęty analizą)
- DOPUSZCZALNY POZIOM HAŁASU WYRAŻONY WSKAŹNIKAMI L_{DWN} / L_N**
- 64 dB / 59 dB
tereny zabudowy mieszkaniowej jednorodzinnej,
tereny zabudowy związanej ze stałym lub czasowym pobytem dzieci i młodzieży,
tereny domów opieki społecznej,
tereny szpitali w miastach
- 68 dB / 59 dB
tereny zabudowy mieszkaniowej wielorodzinnej i zamieszkania zbiorowego,
tereny zabudowy zagrodowej,
tereny rekreacyjno-wypoczynkowe,
tereny mieszkaniowo-usługowe
- 70 dB / 65 dB
tereny w strefie śródmiejskiej miast powyżej 100 tysięcy mieszkańców
- BUDYNEK**
- mieszkalny
- szkoła, przedszkole
- szpital, dom opieki społecznej
- inny
- POZOSTAŁE ELEMENTY**
- drogi ekspresowe, krajowe
- drogi wojewódzkie, powiatowe
- drogi pozostałe
- ekran akustyczny
- obiekty inżynierskie
- tor tramwajowy
- tor kolejowy
- rzeka
- zbiornik wodny

źródło podkładu: geoportal.gov.pl




















arkusz 5
/ 5 z 35 /



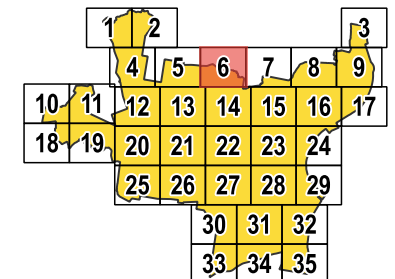
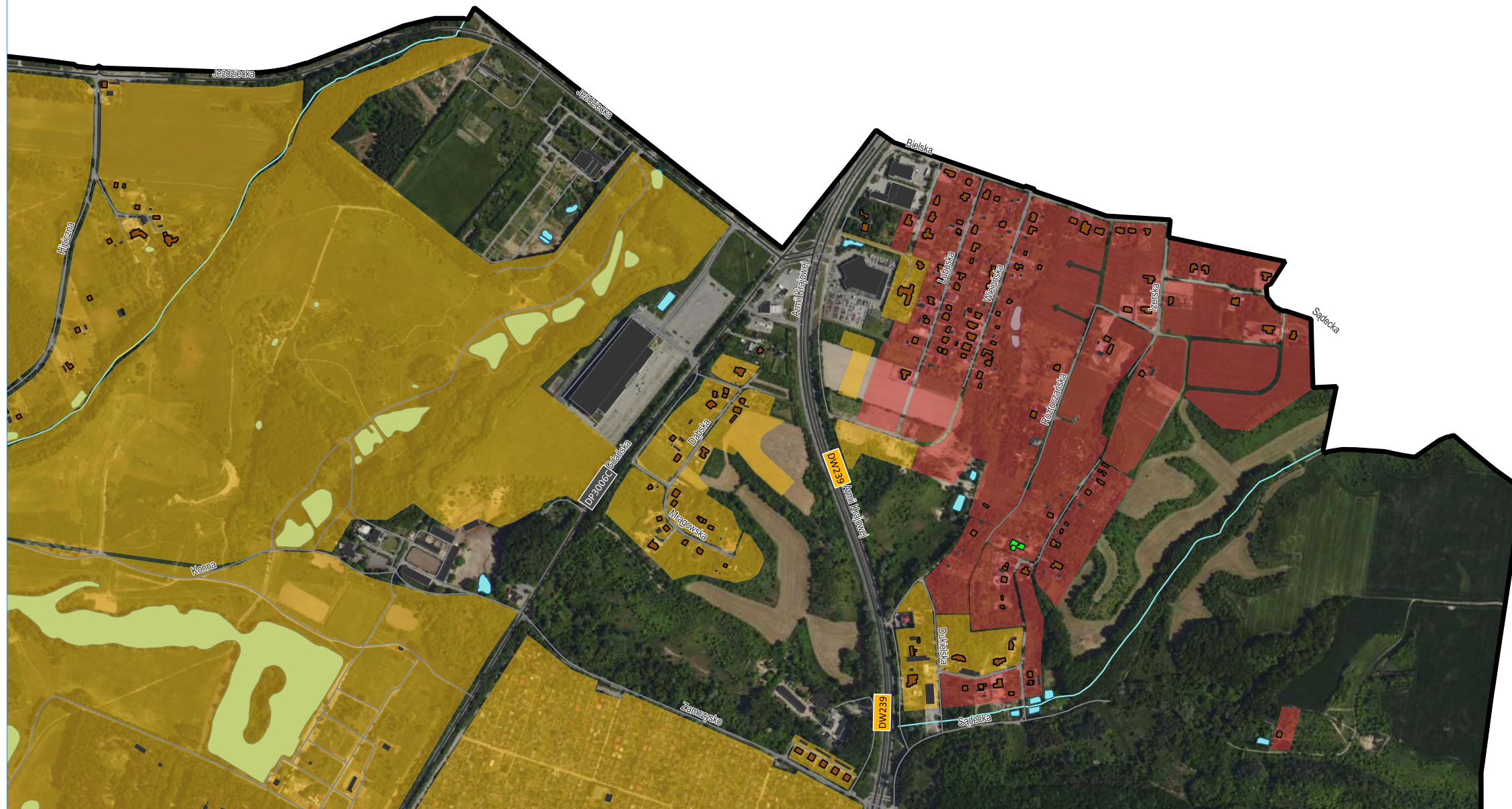


Strategiczna Mapa Hałasu miasta Bydgoszczy 2022

HAŁAS TRAMWAJOWY
mapa terenów objętych ochroną akustyczną

-  granica miasta (obszar objęty analizą)
- DOPUSZCZALNY POZIOM HAŁASU WYRAŻONY WSKAŹNIKAMI L_{DWN} / L_N**
-  64 dB / 59 dB
tereny zabudowy mieszkaniowej jednorodzinnej,
tereny zabudowy związanej ze stałym lub czasowym
pobytem dzieci i młodzieży,
tereny domów opieki społecznej,
tereny szpitali w miastach
-  68 dB / 59 dB
tereny zabudowy mieszkaniowej wielorodzinnej
i zamieszkania zbiorowego,
tereny zabudowy zagrodowej,
tereny rekreacyjno-wypoczynkowe,
tereny mieszkaniowo-usługowe
-  70 dB / 65 dB
tereny w strefie śródmiejskiej miast powyżej 100 tysięcy
mieszkańców
- BUDYNEK**
-  mieszkalny
-  szkoła, przedszkole
-  szpital, dom opieki społecznej
-  inny
- POZOSTAŁE ELEMENTY**
-  drogi ekspresowe, krajowe
-  drogi wojewódzkie, powiatowe
-  drogi pozostałe
-  ekran akustyczny
-  obiekty inżynierskie
-  tor tramwajowy
-  tor kolejowy
-  rzeka
-  zbiornik wodny

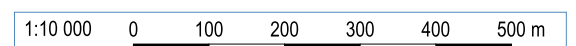
źródło podkładu: geoportal.gov.pl



arkusz 6
/ 6 z 35 /



ul. Wiosny Ludów 54, 62-081 Przeźmierowo
www.akustix.pl tel.: +48 61 625 68 00





Strategiczna Mapa Hałasu miasta Bydgoszczy 2022

HAŁAS TRAMWAJOWY
mapa terenów objętych ochroną akustyczną

□ granica miasta (obszar objęty analizą)

DOPUSZCZALNY POZIOM HAŁASU WYRAŻONY WSKAŹNIKAMI L_{DWN} / L_N

64 dB / 59 dB
tereny zabudowy mieszkaniowej jednorodzinnej,
tereny zabudowy związanej ze stałym lub czasowym
pobytem dzieci i młodzieży,
tereny domów opieki społecznej,
tereny szpitali w miastach

68 dB / 59 dB
tereny zabudowy mieszkaniowej wielorodzinnej
i zamieszkania zbiorowego,
tereny zabudowy zagrodowej,
tereny rekreacyjno-wypoczynkowe,
tereny mieszkaniowo-usługowe

70 dB / 65 dB
tereny w strefie śródmiejskiej miast powyżej 100 tysięcy
mieszkańców

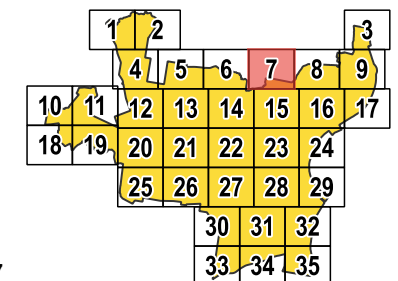
BUDYNEK

■ mieszkalny
■ szkoła, przedszkole
■ szpital, dom opieki społecznej
■ inny

POZOSTAŁE ELEMENTY

— drogi ekspresowe, krajowe
— drogi wojewódzkie, powiatowe
— drogi pozostałe
— ekran akustyczny
■ obiekty inżynierskie
— tor tramwajowy
— tor kolejowy
— rzeka
— zbiornik wodny

źródło podkładu: geoportal.gov.pl



arkusz 7
/ 7 z 35 /



ul. Wiosny Ludów 54, 62-081 Przeźmierowo
www.akustix.pl tel.: +48 61 625 68 00

1:10 000 0 100 200 300 400 500 m





HAŁAS TRAMWAJOWY
mapa terenów objętych ochroną akustyczną

- granica miasta (obszar objęty analizą)
- DOPUSZCZALNY POZIOM HAŁASU WYRAŻONY WSKAŹNIKAMI L_{DWN} / L_N**
- 64 dB / 59 dB
tereny zabudowy mieszkaniowej jednorodzinnej,
tereny zabudowy związanej ze stałym lub czasowym
pobytem dzieci i młodzieży,
tereny domów opieki społecznej,
tereny szpitali w miastach
- 68 dB / 59 dB
tereny zabudowy mieszkaniowej wielorodzinnej
i zamieszkania zbiorowego,
tereny zabudowy zagrodowej,
tereny rekreacyjno-wypoczynkowe,
tereny mieszkaniowo-usługowe
- 70 dB / 65 dB
tereny w strefie śródmiejskiej miast powyżej 100 tysięcy
mieszkańców
- BUDYNEK**
- mieszkalny
- szkoła, przedszkole
- szpital, dom opieki społecznej
- inny
- POZOSTAŁE ELEMENTY**
- drogi ekspresowe, krajowe
- drogi wojewódzkie, powiatowe
- drogi pozostałe
- ekran akustyczny
- obiekty inżynieryjne
- tor tramwajowy
- tor kolejowy
- rzeka
- zbiornik wodny

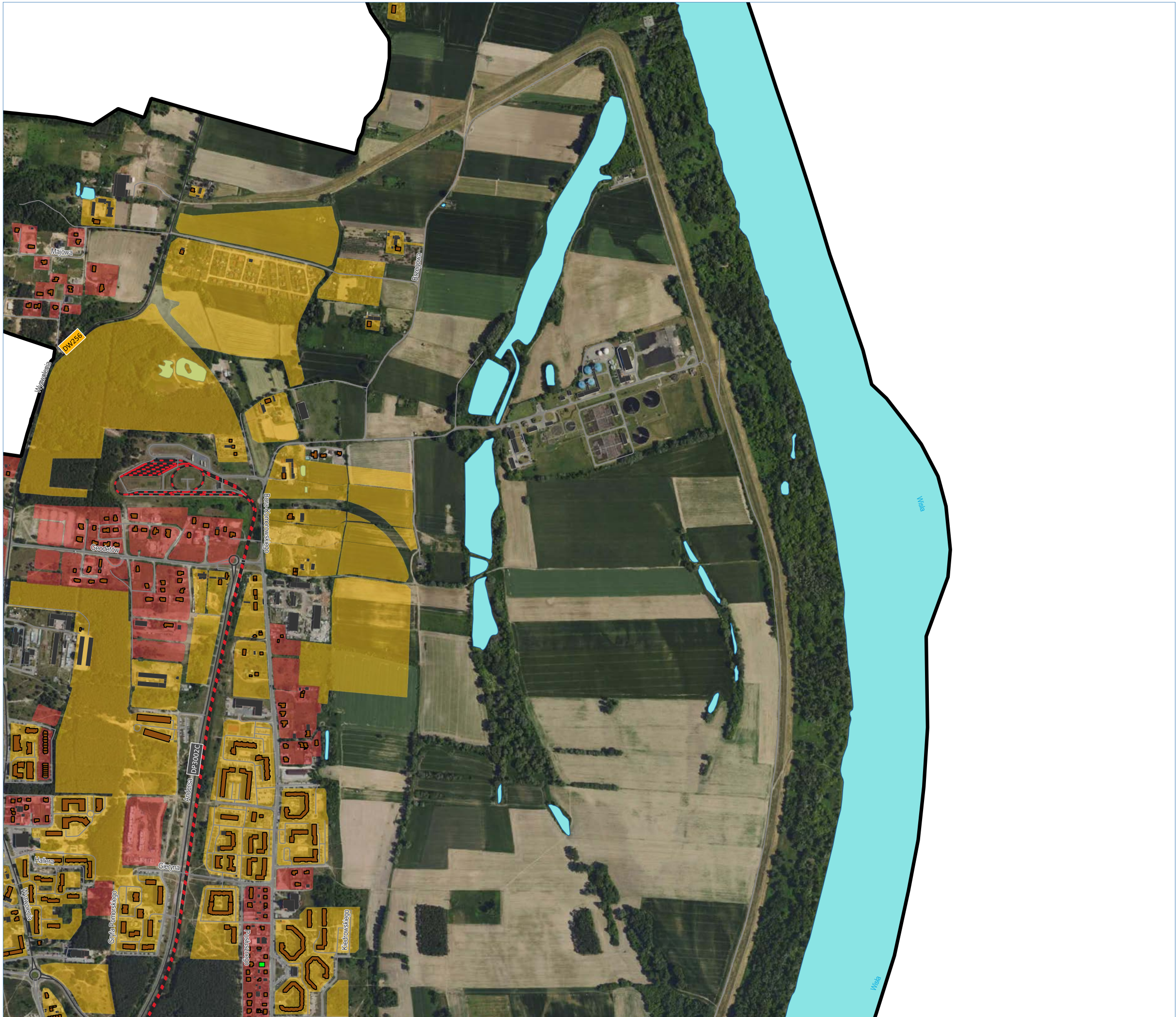
źródło podkładu: geoportal.gov.pl



	1	2		3
	4	5	6	7
10	11	12	13	14
18	19	20	21	22
		25	26	27
			28	29
			30	31
			32	
			33	34
			35	

arkusz 8
/ 8 z 35 /





Miasto Bydgoszcz

ul. Jezuicka 1, 82-102 Bydgoszcz
www.bydgoszcz.pl tel.: +58 58 58 913



Strategiczna Mapa Hałasu miasta Bydgoszczy 2022

HAŁAS TRAMWAJOWY
mapa terenów objętych ochroną akustyczną

- granica miasta (obszar objęty analizą)
- DOPUSZCZALNY POZIOM HAŁASU WYRAŻONY WSKAŹNIKAMI L_{DWN} / L_N**
 - 64 dB / 59 dB
tereny zabudowy mieszkaniowej jednorodzinnej,
tereny zabudowy związanej ze stałym lub czasowym pobytem dzieci i młodzieży,
tereny domów opieki społecznej,
tereny szpitali w miastach
 - 68 dB / 59 dB
tereny zabudowy mieszkaniowej wielorodzinnej i zamieszkania zbiorowego,
tereny zabudowy zagrodowej,
tereny rekreacyjno-wypoczynkowe,
tereny mieszkaniowo-usługowe
 - 70 dB / 65 dB
tereny w strefie śródmiejskiej miast powyżej 100 tysięcy mieszkańców
- BUDYNEK**
 - mieszkalny
 - szkoła, przedszkole
 - szpital, dom opieki społecznej
 - inny
- POZOSTAŁE ELEMENTY**
 - drogi ekspresowe, krajowe
 - drogi wojewódzkie, powiatowe
 - drogi pozostałe
 - ekran akustyczny
 - obiekty inżynierskie
 - tor tramwajowy
 - tor kolejowy
 - rzeka
 - zbiornik wodny

źródło podkładu: geoportal.gov.pl

		1	2					3	
		4	5	6	7	8	9		
10	11	12	13	14	15	16	17		
18	19	20	21	22	23	24			
		25	26	27	28	29			
						30	31	32	
						33	34	35	

arkusz 9
/ 9 z 35 /



ul. Wiosny Ludów 54, 62-081 Przeźmierowo
www.akustix.pl tel.: +48 61 625 68 00

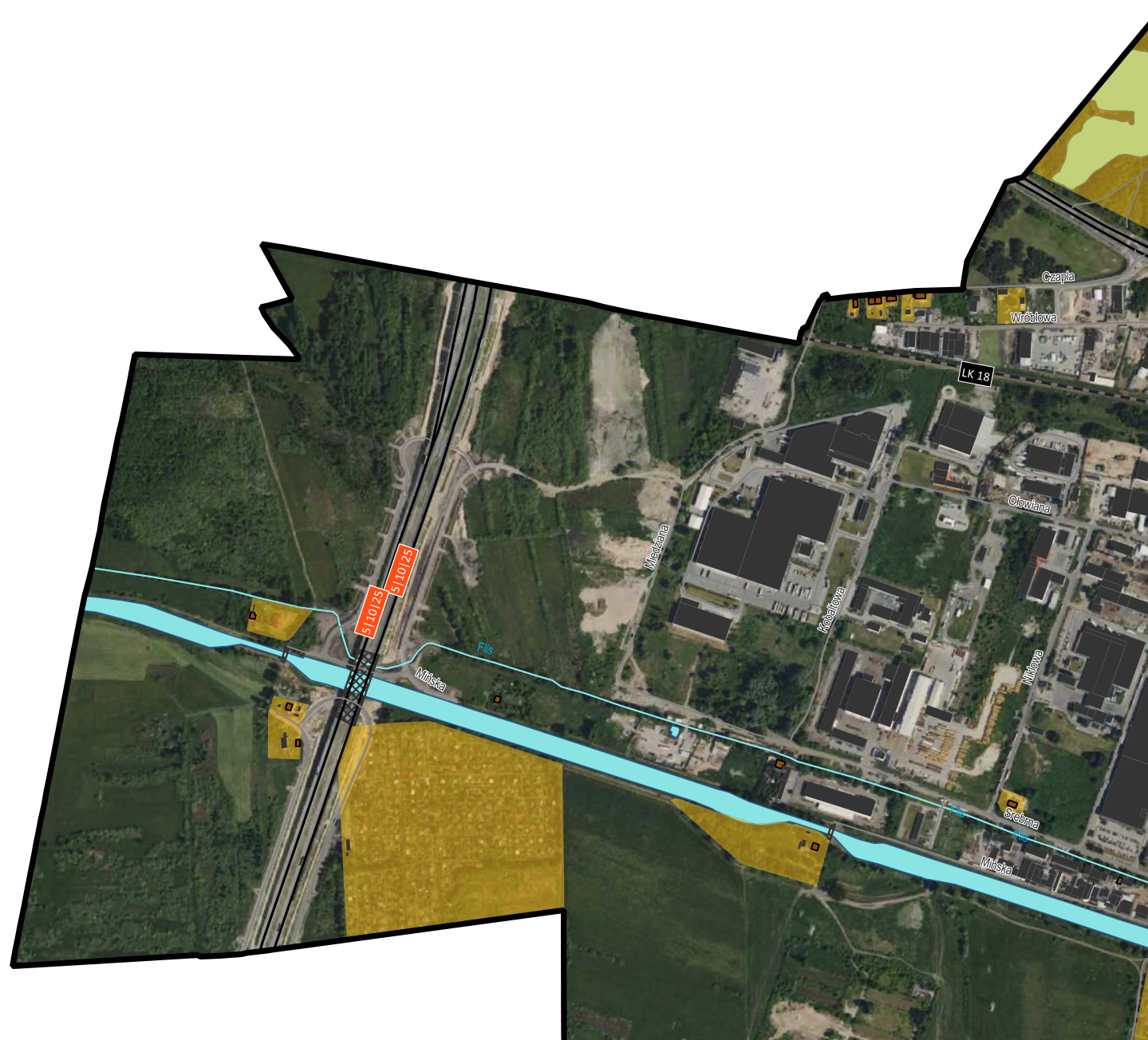




HAŁAS TRAMWAJOWY
mapa terenów objętych ochroną akustyczną

- granica miasta (obszar objęty analizą)
- DOPUSZCZALNY POZIOM HAŁASU WYRAŻONY WSKAŹNIKAMI L_{DWN} / L_N**
- 64 dB / 59 dB
tereny zabudowy mieszkaniowej jednorodzinnej,
tereny zabudowy związanej ze stałym lub czasowym pobytem dzieci i młodzieży,
tereny domów opieki społecznej,
tereny szpitali w miastach
- 68 dB / 59 dB
tereny zabudowy mieszkaniowej wielorodzinnej i zamieszkania zbiorowego,
tereny zabudowy zagrodowej,
tereny rekreacyjno-wypoczynkowe,
tereny mieszkaniowo-usługowe
- 70 dB / 65 dB
tereny w strefie śródmiejskiej miast powyżej 100 tysięcy mieszkańców
- BUDYNEK**
- mieszkalny
- szkoła, przedszkole
- szpital, dom opieki społecznej
- inny
- POZOSTAŁE ELEMENTY**
- drogi ekspresowe, krajowe
- drogi wojewódzkie, powiatowe
- drogi pozostałe
- ekran akustyczny
- obiekty inżynierijne
- tor tramwajowy
- tor kolejowy
- rzeka
- zbiornik wodny

źródło podkładu: geoportal.gov.pl



	1	2						3
	4	5	6	7	8	9		
10	11	12	13	14	15	16	17	
18	19	20	21	22	23	24		
		25	26	27	28	29		
				30	31	32		
				33	34	35		

arkusz 10
/ 10 z 35 /





Miasto Bydgoszcz

ul. Jezuicka 1, 82-102 Bydgoszcz
www.bydgoszcz.pl tel.: +58 58 58 913



Strategiczna Mapa Hałasu miasta Bydgoszczy 2022

HAŁAS TRAMWAJOWY
mapa terenów objętych ochroną akustyczną

□ granica miasta (obszar objęty analizą)

DOPUSZCZALNY POZIOM HAŁASU WYRAŻONY WSKAŹNIKAMI L_{DWN} / L_N

64 dB / 59 dB
tereny zabudowy mieszkaniowej jednorodzinnej,
tereny zabudowy związanej ze stałym lub czasowym
pobytem dzieci i młodzieży,
tereny domów opieki społecznej,
tereny szpitali w miastach

68 dB / 59 dB
tereny zabudowy mieszkaniowej wielorodzinnej
i zamieszkania zbiorowego,
tereny zabudowy zagrodowej,
tereny rekreacyjno-wypoczynkowe,
tereny mieszkaniowo-usługowe

70 dB / 65 dB
tereny w strefie śródmiejskiej miast powyżej 100 tysięcy
mieszkańców

BUDYNEK

■ mieszkalny

■ szkoła, przedszkole

■ szpital, dom opieki społecznej

■ inny

POZOSTAŁE ELEMENTY

— drogi ekspresowe, krajowe

— drogi wojewódzkie, powiatowe

— drogi pozostałe

— ekran akustyczny

■ obiekty inżynierskie

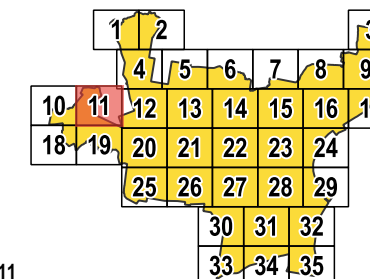
— tor tramwajowy

— tor kolejowy

— rzeka

— zbiornik wodny

źródło podkładu: geoportal.gov.pl



arkusz 11
/ 11 z 35 /

AKUSTIX

ul. Wiosny Ludów 54, 62-081 Przeźmierowo
www.akustix.pl tel.: +48 61 625 68 00

1:10 000 0 100 200 300 400 500 m



Miasto Bydgoszcz

ul. Jezuicka 1, 82-102 Bydgoszcz
www.bydgoszcz.pl tel.: +58 58 58 913



Strategiczna Mapa Hałasu miasta Bydgoszczy 2022

HAŁAS TRAMWAJOWY
mapa terenów objętych ochroną akustyczną

□ granica miasta (obszar objęty analizą)

DOPUSZCZALNY POZIOM HAŁASU WYRAŻONY WSKAŹNIKAMI L_{DWN} / L_N

64 dB / 59 dB
tereny zabudowy mieszkaniowej jednorodzinnej,
tereny zabudowy związanej ze stałym lub czasowym
pobytem dzieci i młodzieży,
tereny domów opieki społecznej,
tereny szpitali w miastach

68 dB / 59 dB
tereny zabudowy mieszkaniowej wielorodzinnej
i zamieszkania zbiorowego,
tereny zabudowy zagrodowej,
tereny rekreacyjno-wypoczynkowe,
tereny mieszkaniowo-usługowe

70 dB / 65 dB
tereny w strefie śródmiejskiej miast powyżej 100 tysięcy
mieszkańców

BUDYNEK

■ mieszkalny

■ szkoła, przedszkole

■ szpital, dom opieki społecznej

■ inny

POZOSTAŁE ELEMENTY

— drogi ekspresowe, krajowe

— drogi wojewódzkie, powiatowe

— drogi pozostałe

— ekran akustyczny

■ obiekty inżynierskie

— tor tramwajowy

— tor kolejowy

— rzeka

— zbiornik wodny

źródło podkładu: geoportal.gov.pl

	1	2		3
	4	5	6	7
10	11	12	13	14
18	19	20	21	22
		25	26	27
			30	31
			33	34
				35

arkusz 12
/ 12 z 35 /

AKUSTIX

ul. Wiosny Ludów 54, 62-081 Przeźmierowo
www.akustix.pl tel.: +48 61 625 68 00

1:10 000 0 100 200 300 400 500 m



Miasto Bydgoszcz

ul. Jezuicka 1, 82-102 Bydgoszcz
www.bydgoszcz.pl tel.: +58 58 58 913

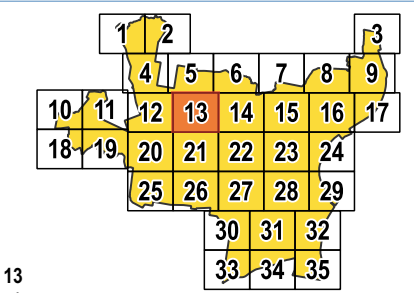


Strategiczna Mapa Hałasu miasta Bydgoszczy 2022

HAŁAS TRAMWAJOWY
mapa terenów objętych ochroną akustyczną

- granica miasta (obszar objęty analizą)
- DOPUSZCZALNY POZIOM HAŁASU WYRAŻONY WSKAŹNIKAMI L_{DWN} / L_N**
- 64 dB / 59 dB
tereny zabudowy mieszkaniowej jednorodzinnej,
tereny zabudowy związanej ze stałym lub czasowym pobytem dzieci i młodzieży,
tereny domów opieki społecznej,
tereny szpitali w miastach
- 68 dB / 59 dB
tereny zabudowy mieszkaniowej wielorodzinnej i zamieszkania zbiorowego,
tereny zabudowy zagrodowej,
tereny rekreacyjno-wypoczynkowe,
tereny mieszkaniowo-usługowe
- 70 dB / 65 dB
tereny w strefie śródmiejskiej miast powyżej 100 tysięcy mieszkańców
- BUDYNEK**
- mieszkalny
- szkoła, przedszkole
- szpital, dom opieki społecznej
- inny
- POZOSTAŁE ELEMENTY**
- drogi ekspresowe, krajowe
- drogi wojewódzkie, powiatowe
- drogi pozostałe
- ekran akustyczny
- obiekty inżynierskie
- tor tramwajowy
- tor kolejowy
- rzeka
- zbiornik wodny

źródło podkładu: geoportal.gov.pl

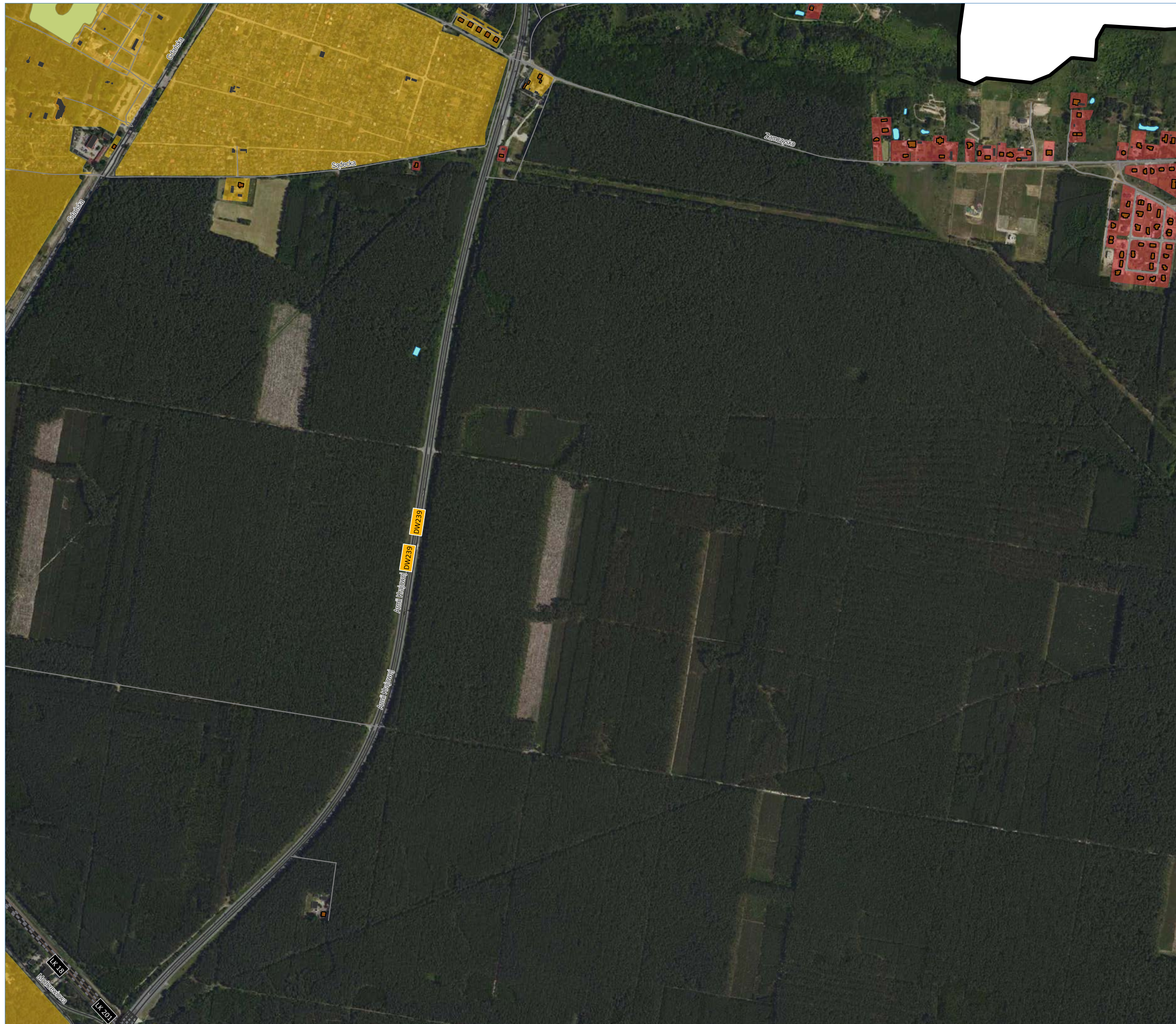


arkusz 13
/ 13 z 35 /



ul. Wiosny Ludów 54, 62-081 Przeźmierowo
www.akustix.pl tel.: +48 61 625 68 00





Miasto Bydgoszcz

ul. Jezuicka 1, 82-102 Bydgoszcz
www.bydgoszcz.pl tel.: +58 58 58 913



Strategiczna Mapa Hałasu miasta Bydgoszczy 2022

HAŁAS TRAMWAJOWY
mapa terenów objętych ochroną akustyczną

□ granica miasta (obszar objęty analizą)

DOPUSZCZALNY POZIOM HAŁASU WYRAŻONY WSKAŹNIKAMI L_{DWN} / L_N

64 dB / 59 dB
tereny zabudowy mieszkaniowej jednorodzinnej,
tereny zabudowy związanej ze stałym lub czasowym
pobytem dzieci i młodzieży,
tereny domów opieki społecznej,
tereny szpitali w miastach

68 dB / 59 dB
tereny zabudowy mieszkaniowej wielorodzinnej
i zamieszkania zbiorowego,
tereny zabudowy zagrodowej,
tereny rekreacyjno-wypoczynkowe,
tereny mieszkaniowo-usługowe

70 dB / 65 dB
tereny w strefie śródmiejskiej miast powyżej 100 tysięcy
mieszkańców

BUDYNEK

■ mieszkalny

■ szkoła, przedszkole

■ szpital, dom opieki społecznej

■ inny

POZOSTAŁE ELEMENTY

— drogi ekspresowe, krajowe

— drogi wojewódzkie, powiatowe

— drogi pozostałe

— ekran akustyczny

■ obiekty inżynierskie

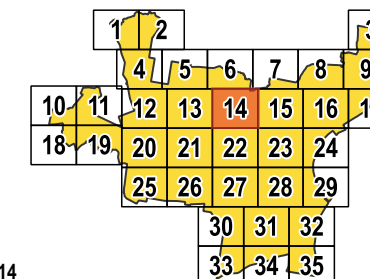
— tor tramwajowy

— tor kolejowy

— rzeka

— zbiornik wodny

źródło podkładu: geoportal.gov.pl



arkusz 14
/ 14 z 35 /

AKUSTIX

ul. Wiosny Ludów 54, 62-081 Przeźmierowo
www.akustix.pl tel.: +48 61 625 68 00

1:10 000 0 100 200 300 400 500 m



Miasto Bydgoszcz

ul. Jezuicka 1, 82-102 Bydgoszcz
www.bydgoszcz.pl tel.: +58 58 58 913



Strategiczna Mapa Hałasu miasta Bydgoszczy 2022

HAŁAS TRAMWAJOWY
mapa terenów objętych ochroną akustyczną

granica miasta (obszar objęty analizą)

DOPUSZCZALNY POZIOM HAŁASU WYRAŻONY WSKAŹNIKAMI L_{DWN} / L_N

64 dB / 59 dB
tereny zabudowy mieszkaniowej jednorodzinnej,
tereny zabudowy związanej ze stałym lub czasowym
pobytem dzieci i młodzieży,
tereny domów opieki społecznej,
tereny szpitali w miastach

68 dB / 59 dB
tereny zabudowy mieszkaniowej wielorodzinnej
i zamieszkania zbiorowego,
tereny zabudowy zagrodowej,
tereny rekreacyjno-wypoczynkowe,
tereny mieszkaniowo-usługowe

70 dB / 65 dB
tereny w strefie śródmiejskiej miast powyżej 100 tysięcy
mieszkańców

BUDYNEK

brown - mieszkalny
green - szkoła, przedszkole
pink - szpital, dom opieki społecznej
black - inny

POZOSTAŁE ELEMENTY

thick line - drogi ekspresowe, krajowe
medium line - drogi wojewódzkie, powiatowe
thin line - drogi pozostałe
grey line - ekran akustyczny
hatched box - obiekty inżynierskie
red dashed line - tor tramwajowy
black dashed line - tor kolejowy
blue line - rzeka
blue circle - zbiornik wodny

źródło podkładu: geoportal.gov.pl

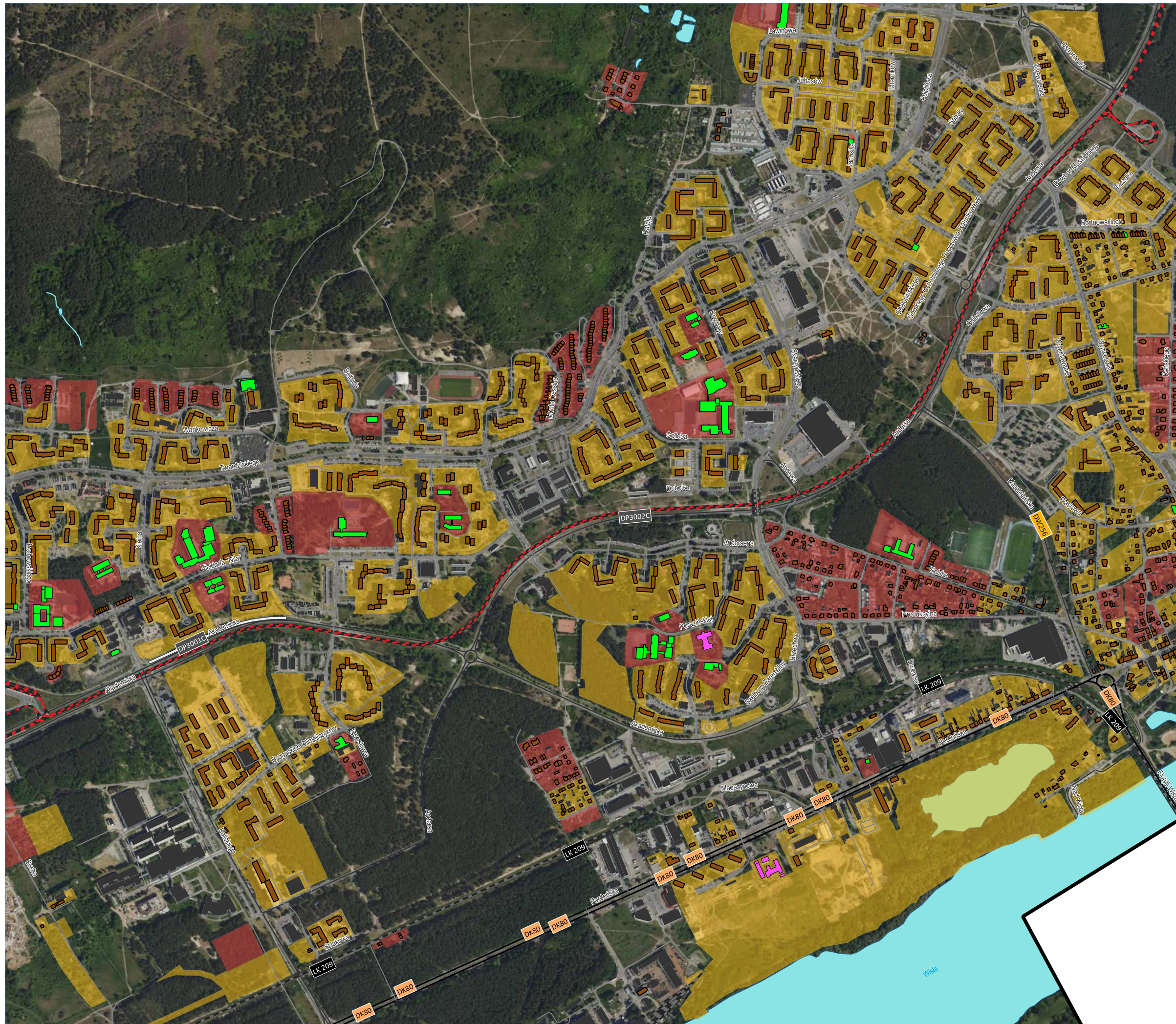
	1	2		3
	4	5	6	7
10	11	12	13	14
18	19	20	21	22
		25	26	27
			30	31
			33	34

arkusz 15
/ 15 z 35 /



ul. Wiosny Ludów 54, 62-081 Przeźmierowo
www.akustix.pl tel.: +48 61 625 68 00

1:10 000 0 100 200 300 400 500 m



Miasto Bydgoszcz

ul. Jezuicka 1, 82-102 Bydgoszcz
www.bydgoszcz.pl tel.: +58 58 58 913



Strategiczna Mapa Hałasu miasta Bydgoszczy 2022

HAŁAS TRAMWAJOWY
mapa terenów objętych ochroną akustyczną

- granica miasta (obszar objęty analizą)
- DOPUSZCZALNY POZIOM HAŁASU WYRAŻONY WSKAŹNIKAMI L_{DOWN} / L_N**
- 64 dB / 59 dB
tereny zabudowy mieszkaniowej jednorodzinnej,
tereny zabudowy związanej ze stałym lub czasowym pobytem dzieci i młodzieży,
tereny domów opieki społecznej,
tereny szpitali w miastach
- 68 dB / 59 dB
tereny zabudowy mieszkaniowej wielorodzinnej i zamieszkania zbiorowego,
tereny zabudowy zagrodowej,
tereny rekreacyjno-wypoczynkowe,
tereny mieszkaniowo-usługowe
- 70 dB / 65 dB
tereny w strefie śródmiejskiej miast powyżej 100 tysięcy mieszkańców
- BUDYNEK**
- mieszkalny
- szkoła, przedszkole
- szpital, dom opieki społecznej
- inny
- POZOSTAŁE ELEMENTY**
- drogi ekspresowe, krajowe
- drogi wojewódzkie, powiatowe
- drogi pozostałe
- ekran akustyczny
- obiekty inżynierskie
- tor tramwajowy
- tor kolejowy
- rzeka
- zbiornik wodny

źródło podkładu: geoportal.gov.pl

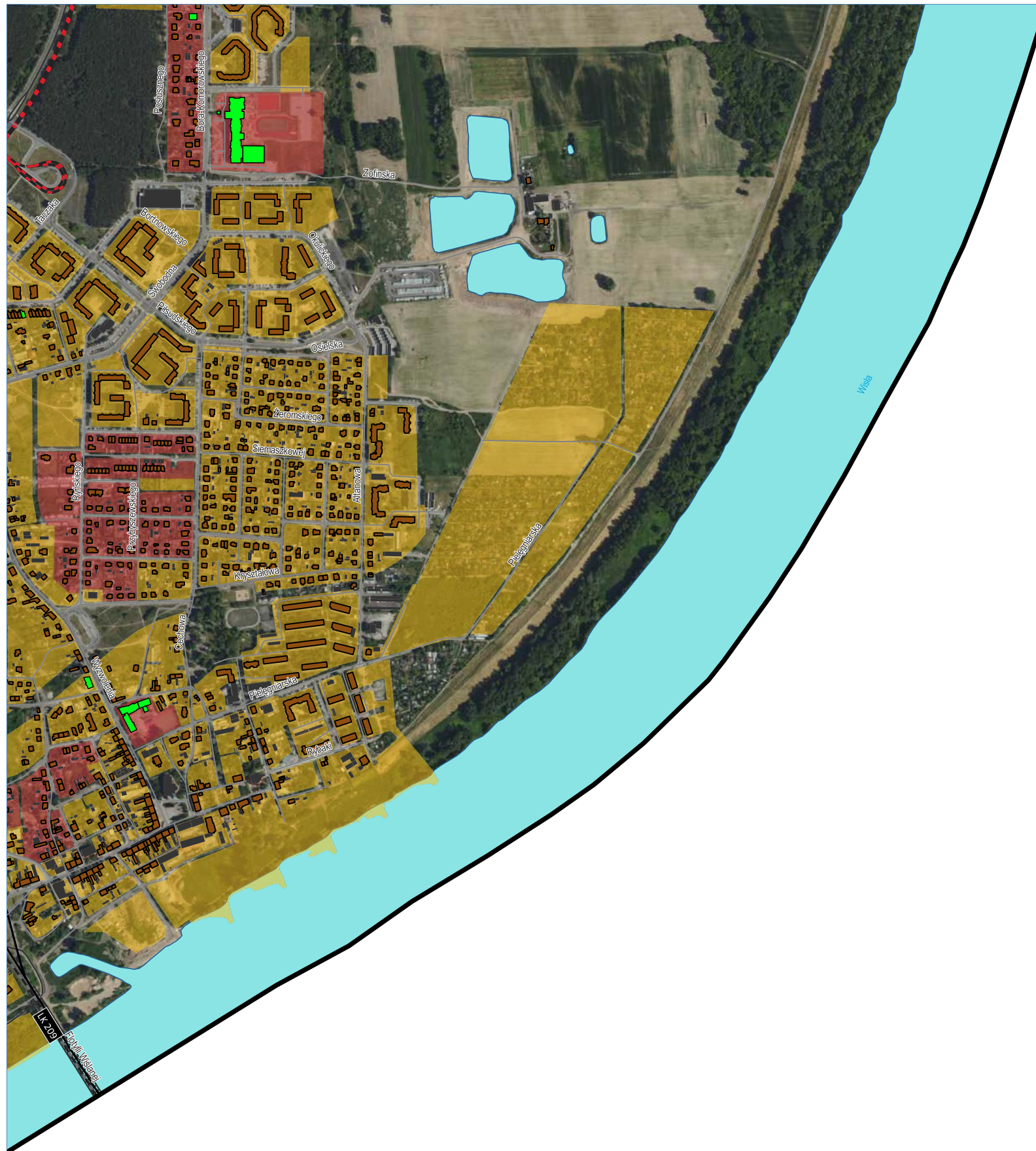
	1	2		3			
	4	5	6	7	8	9	
10	11	12	13	14	15	16	17
18	19	20	21	22	23	24	
		25	26	27	28	29	
			30	31	32		
			33	34	35		

arkusz 16 / 16 z 35 /



ul. Wiosny Ludów 54, 62-081 Przeźmierowo
www.akustix.pl tel.: +48 61 625 68 00





Miasto Bydgoszcz

ul. Jezuicka 1, 82-102 Bydgoszcz
www.bydgoszcz.pl tel.: +58 58 58 913



Strategiczna Mapa Hałasu miasta Bydgoszczy 2022

HAŁAS TRAMWAJOWY
mapa terenów objętych ochroną akustyczną

□ granica miasta (obszar objęty analizą)

DOPUSZCZALNY POZIOM HAŁASU WYRAŻONY WSKAŹNIKAMI L_{DWN} / L_N

64 dB / 59 dB
tereny zabudowy mieszkaniowej jednorodzinnej,
tereny zabudowy związanej ze stałym lub czasowym
pobytem dzieci i młodzieży,
tereny domów opieki społecznej,
tereny szpitali w miastach

68 dB / 59 dB
tereny zabudowy mieszkaniowej wielorodzinnej
i zamieszkania zbiorowego,
tereny zabudowy zagrodowej,
tereny rekreacyjno-wypoczynkowe,
tereny mieszkaniowo-usługowe

70 dB / 65 dB
tereny w strefie śródmiejskiej miast powyżej 100 tysięcy
mieszkańców

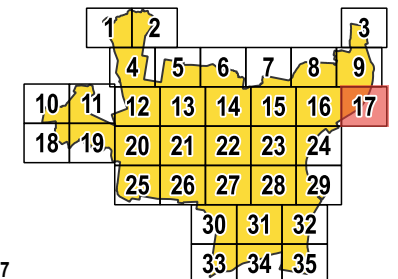
BUDYNEK

■ mieszkalny
■ szkoła, przedszkole
■ szpital, dom opieki społecznej
■ inny

POZOSTAŁE ELEMENTY

— drogi ekspresowe, krajowe
— drogi wojewódzkie, powiatowe
— drogi pozostałe
— ekran akustyczny
▨ obiekty inżynierskie
— tor tramwajowy
— tor kolejowy
~ rzeka
● zbiornik wodny

źródło podkładu: geoportal.gov.pl



arkusz 17
/ 17 z 35 /

AKUSTIX

ul. Wiosny Ludów 54, 62-081 Przeźmierowo
www.akustix.pl tel.: +48 61 625 68 00

1:10 000 0 100 200 300 400 500 m

Miasto Bydgoszcz

ul. Jezuicka 1, 82-102 Bydgoszcz
www.bydgoszcz.pl tel.: +58 58 58 913



Strategiczna Mapa Hałasu miasta Bydgoszczy 2022

HAŁAS TRAMWAJOWY
mapa terenów objętych ochroną akustyczną

□ granica miasta (obszar objęty analizą)

DOPUSZCZALNY POZIOM HAŁASU WYRAŻONY WSKAŹNIKAMI
 L_{DWN} / L_N

64 dB / 59 dB
tereny zabudowy mieszkaniowej jednorodzinnej,
tereny zabudowy związanej ze stałym lub czasowym
pobytem dzieci i młodzieży,
tereny domów opieki społecznej,
tereny szpitali w miastach

68 dB / 59 dB
tereny zabudowy mieszkaniowej wielorodzinnej
i zamieszkania zbiorowego,
tereny zabudowy zagrodowej,
tereny rekreacyjno-wypoczynkowe,
tereny mieszkaniowo-usługowe

70 dB / 65 dB
tereny w strefie śródmiejskiej miast powyżej 100 tysięcy
mieszkańców

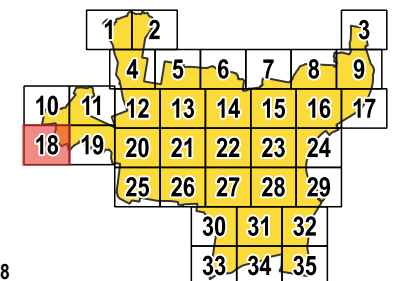
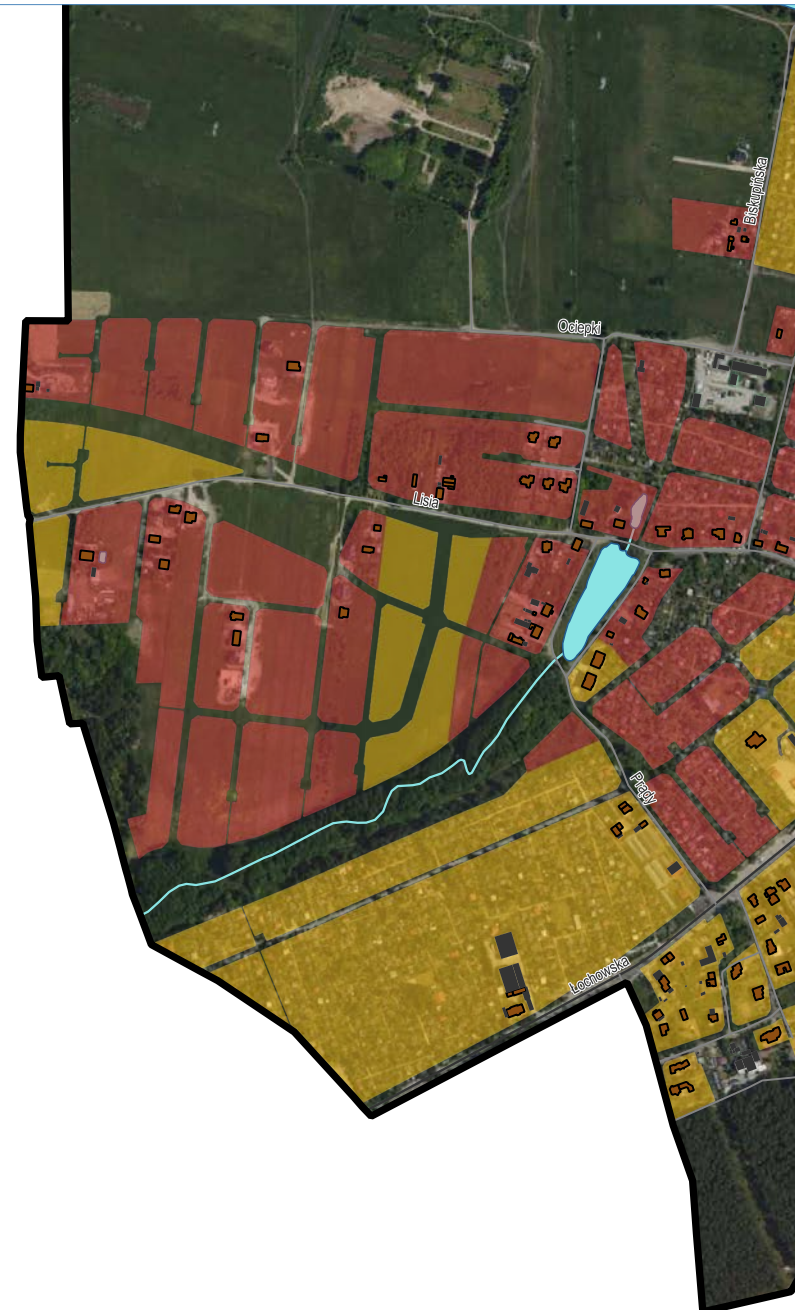
BUDYNEK

■ mieszkalny
■ szkoła, przedszkole
■ szpital, dom opieki społecznej
■ inny

POZOSTAŁE ELEMENTY

— drogi ekspresowe, krajowe
— drogi wojewódzkie, powiatowe
— drogi pozostałe
— ekran akustyczny
▨ obiekty inżynierijne
— tor tramwajowy
— tor kolejowy
— rzeka
— zbiornik wodny

źródło podkładu: geoportal.gov.pl

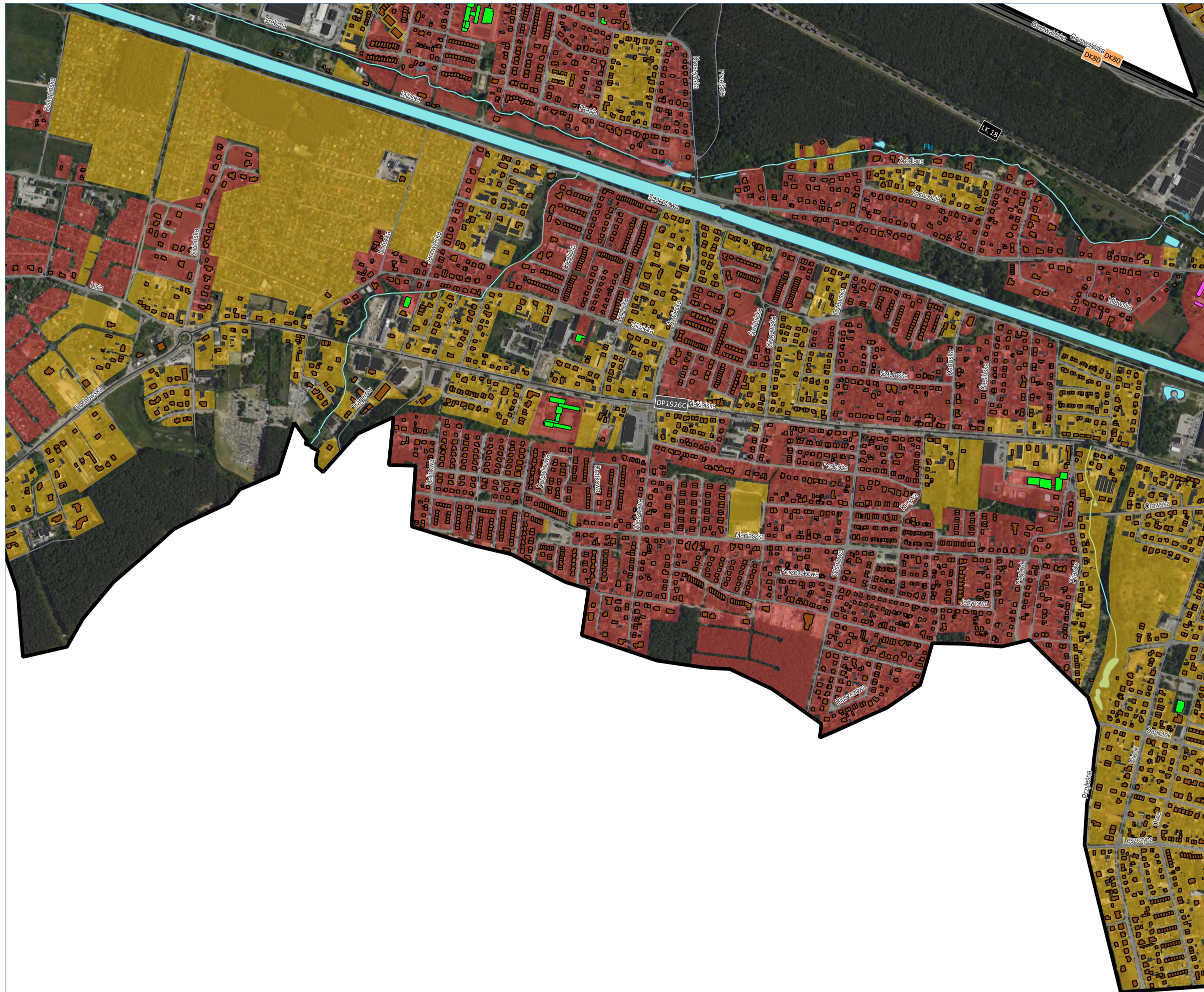


arkusz 18
/ 18 z 35 /

AKUSTIX

ul. Wiosny Ludów 54, 62-081 Przeźmierowo
www.akustix.pl tel.: +48 61 625 68 00

1:10 000 0 100 200 300 400 500 m



Miasto Bydgoszcz

ul. Jezuicka 1, 82-102 Bydgoszcz
www.bydgoszcz.pl tel.: +58 58 58 913



Strategiczna Mapa Hałasu miasta Bydgoszczy 2022

HAŁAS TRAMWAJOWY
mapa terenów objętych ochroną akustyczną

granica miasta (obszar objęty analizą)

DOPUSZCZALNY POZIOM HAŁASU WYRAŻONY WSKAŹNIKAMI L_{DWN} / L_N

64 dB / 59 dB
tereny zabudowy mieszkaniowej jednorodzinnej,
tereny zabudowy związanej ze stałym lub czasowym
pobytem dzieci i młodzieży,
tereny domów opieki społecznej,
tereny szpitali w miastach

68 dB / 59 dB
tereny zabudowy mieszkaniowej wielorodzinnej
i zamieszkania zbiorowego,
tereny zabudowy zagrodowej,
tereny rekreacyjno-wypoczynkowe,
tereny mieszkaniowo-usługowe

70 dB / 65 dB
tereny w strefie śródmiejskiej miast powyżej 100 tysięcy
mieszkańców

BUDYNEK

mieszkalny

szkoła, przedszkole

szpital, dom opieki społecznej

inny

POZOSTAŁE ELEMENTY

drogi ekspresowe, krajowe

drogi wojewódzkie, powiatowe

drogi pozostałe

ekran akustyczny

obiekty inżynierskie

tor tramwajowy

tor kolejowy

rzeka

zbiornik wodny

źródło podkładu: geoportal.gov.pl

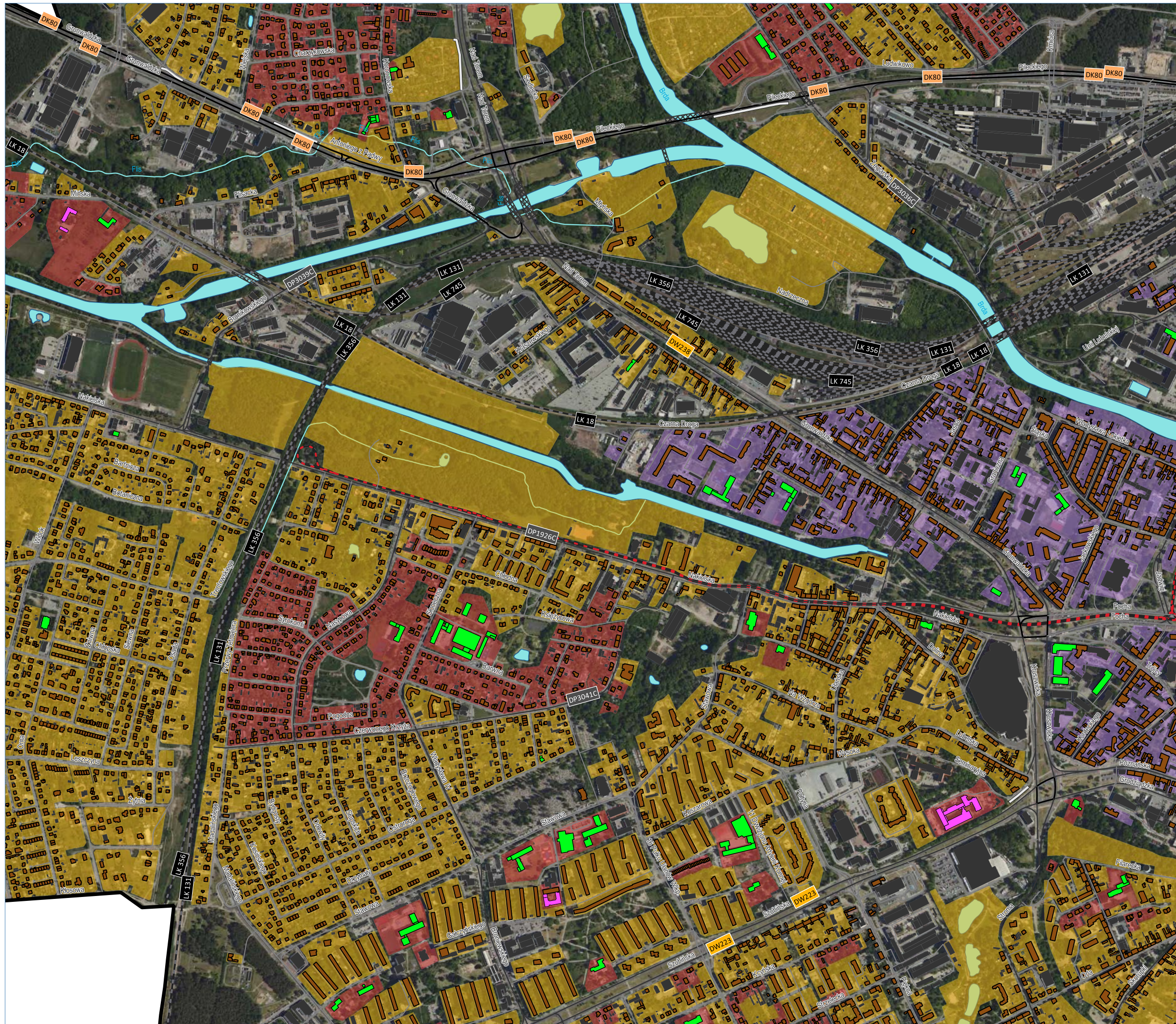
	1	2		3
	4	5	6	7
10	11	12	13	14
18	19	20	21	22
		25	26	27
			30	31
			33	34
				35

arkusz 19
/ 19 z 35 /

AKUSTIX

ul. Wiosny Ludów 54, 62-081 Przeźmierowo
www.akustix.pl tel.: +48 61 625 68 00

1:10 000 0 100 200 300 400 500 m



Miasto Bydgoszcz



ul. Jezuitka 1, 82-102 Bydgoszcz
www.bydgoszcz.pl tel.: +58 58 58 913

Strategiczna Mapa Hałasu miasta Bydgoszczy 2022

HAŁAS TRAMWAJOWY
mapa terenów objętych ochroną akustyczną

- granica miasta (obszar objęty analizą)
- DOPUSZCZALNY POZIOM HAŁASU WYRAŻONY WSKAŹNIKAMI L_{DWN} / L_N**
- 64 dB / 59 dB
tereny zabudowy mieszkaniowej jednorodzinnej,
tereny zabudowy związanej ze stałym lub czasowym pobytem dzieci i młodzieży,
tereny domów opieki społecznej,
tereny szpitali w miastach
- 68 dB / 59 dB
tereny zabudowy mieszkaniowej wielorodzinnej i zamieszkania zbiorowego,
tereny zabudowy zagrodowej,
tereny rekreacyjno-wypoczynkowe,
tereny mieszkaniowo-usługowe
- 70 dB / 65 dB
tereny w strefie śródmiejskiej miast powyżej 100 tysięcy mieszkańców
- BUDYNEK**
- mieszkalny
- szkoła, przedszkole
- szpital, dom opieki społecznej
- inny
- POZOSTAŁE ELEMENTY**
- drogi ekspresowe, krajowe
- drogi wojewódzkie, powiatowe
- drogi pozostałe
- ekran akustyczny
- obiekty inżynierskie
- tor tramwajowy
- tor kolejowy
- rzeka
- zbiornik wodny

źródło podkładu: geoportal.gov.pl

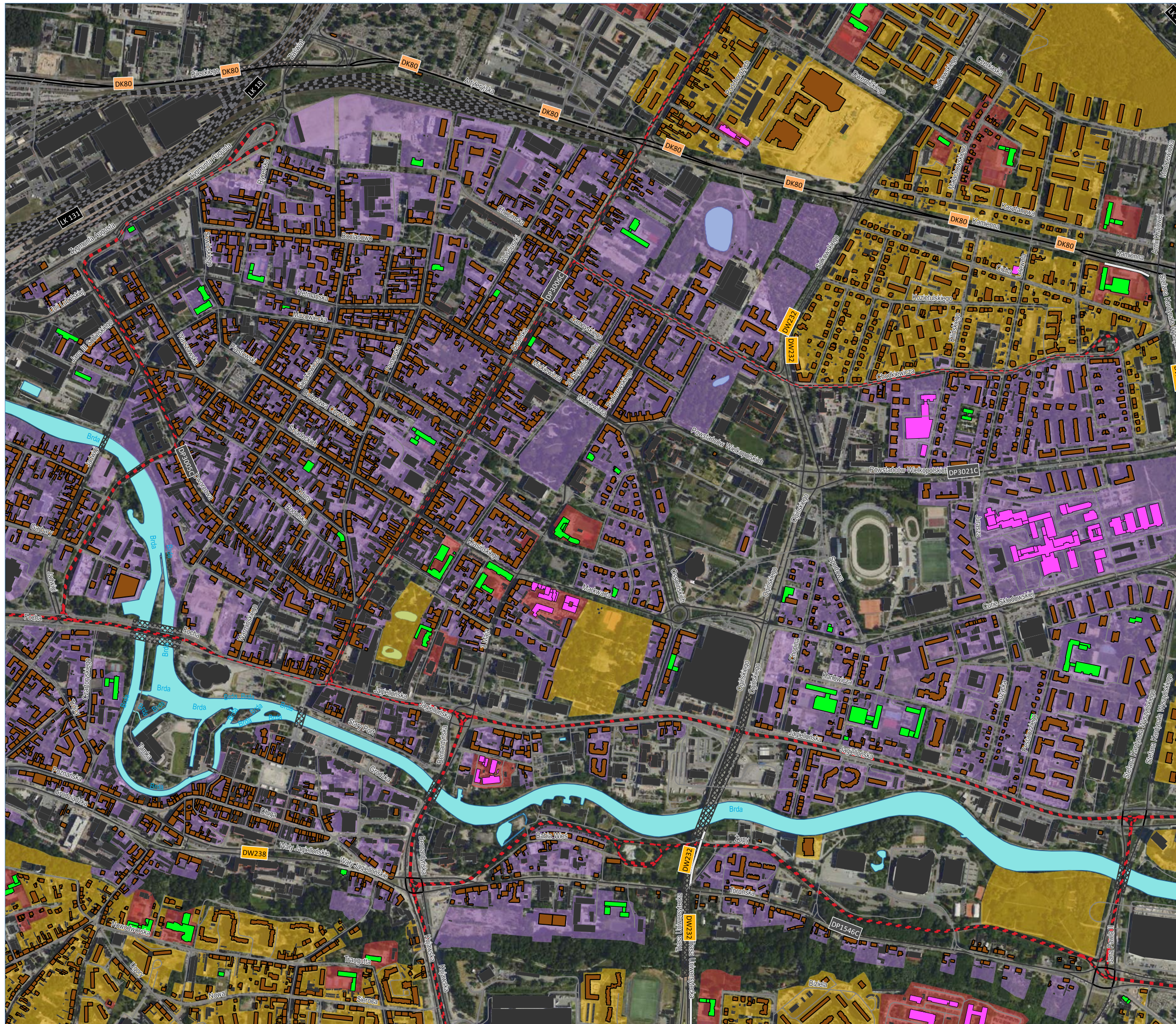
	1	2		3			
	4	5	6	7	8	9	
10	11	12	13	14	15	16	17
18	19	20	21	22	23	24	
		25	26	27	28	29	
			30	31	32		
			33	34	35		

arkusz 20 / 20 z 35 /



ul. Wiosny Ludów 54, 62-081 Przeźmierowo
www.akustix.pl tel.: +48 61 625 68 00





Miasto Bydgoszcz



ul. Jezuitka 1, 82-102 Bydgoszcz
www.bydgoszcz.pl tel.: +58 58 58 913

Strategiczna Mapa Hałasu miasta Bydgoszczy 2022

HAŁAS TRAMWAJOWY
mapa terenów objętych ochroną akustyczną


- granica miasta (obszar objęty analizą)
 - DOPUSZCZALNY POZIOM HAŁASU WYRAŻONY WSKAŹNIKAMI L_{DOWN} / L_N**
 - 64 dB / 59 dB
tereny zabudowy mieszkaniowej jednorodzinnej,
tereny zabudowy związanej ze stałym lub czasowym
pobytem dzieci i młodzieży,
tereny domów opieki społecznej,
tereny szpitali w miastach
 - 68 dB / 59 dB
tereny zabudowy mieszkaniowej wielorodzinnej
i zamieszkania zbiorowego,
tereny zabudowy zagrodowej,
tereny rekreacyjno-wypoczynkowe,
tereny mieszkaniowo-usługowe
 - 70 dB / 65 dB
tereny w strefie śródmiejskiej miast powyżej 100 tysięcy
mieszkańców
 - BUDYNEK**
 - mieszkalny
 - szkoła, przedszkole
 - szpital, dom opieki społecznej
 - inny
 - POZOSTAŁE ELEMENTY**
 - drogi ekspresowe, krajowe
 - drogi wojewódzkie, powiatowe
 - drogi pozostałe
 - ekran akustyczny
 - obiekty inżynierskie
 - tor tramwajowy
 - tor kolejowy
 - rzeka
 - zbiornik wodny
- źródło podkładu: geoportal.gov.pl

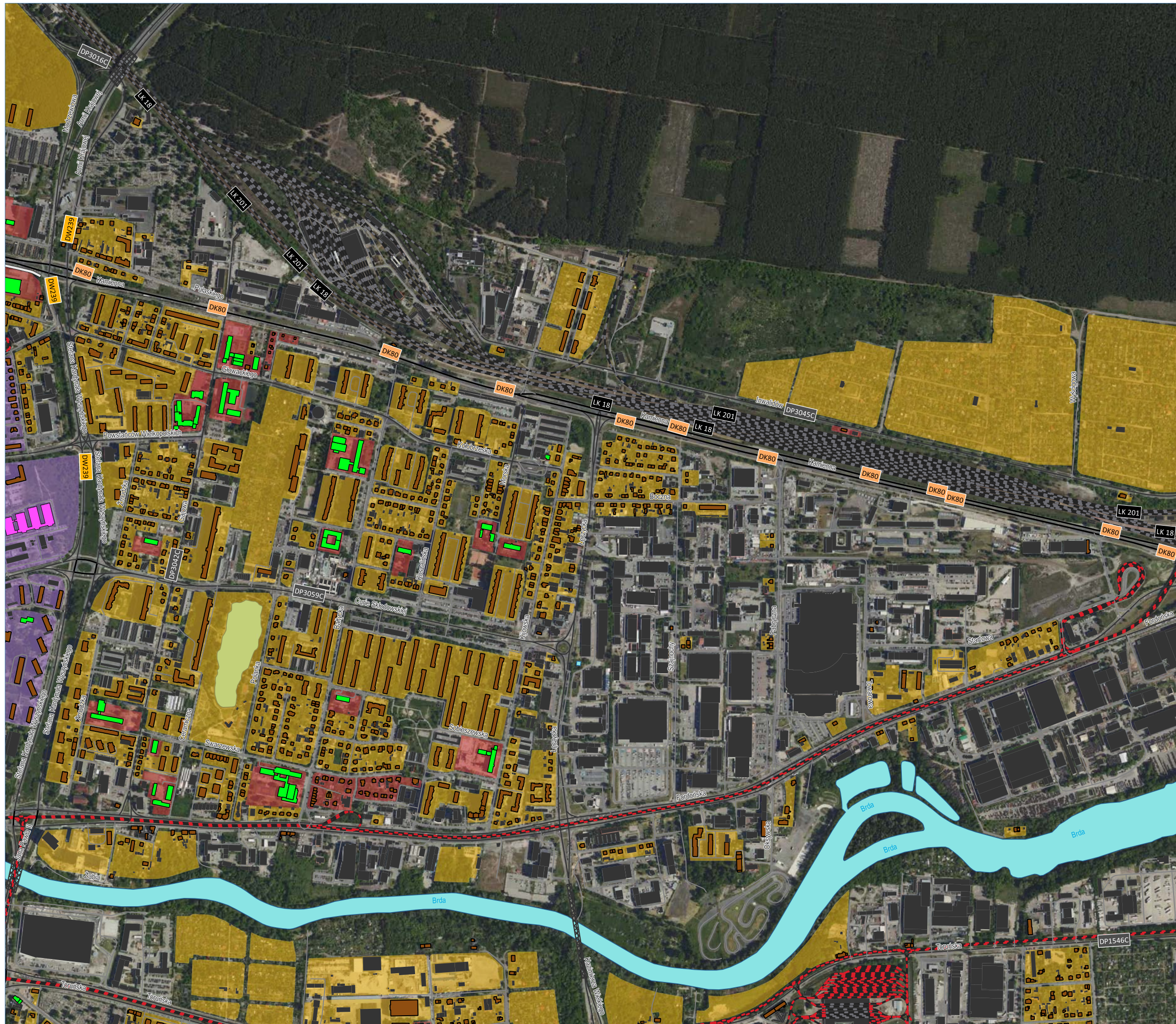
	1	2		3
	4	5	6	7
10	11	12	13	14
18	19	20	21	22
		25	26	27
			30	31
			33	34
				35

arkusz 21
/ 21 z 35 /



ul. Wiosny Ludów 54, 62-081 Przeźmierowo
www.akustix.pl tel.: +48 61 625 68 00





Miasto Bydgoszcz

ul. Jezuińska 1, 82-102 Bydgoszcz
www.bydgoszcz.pl tel.: +58 58 58 913



Strategiczna Mapa Hałasu miasta Bydgoszczy 2022

HAŁAS TRAMWAJOWY
mapa terenów objętych ochroną akustyczną

granica miasta (obszar objęty analizą)

DOPUSZCZALNY POZIOM HAŁASU WYRAŻONY WSKAŹNIKAMI
 L_{DWN} / L_N

64 dB / 59 dB
tereny zabudowy mieszkaniowej jednorodzinnej,
tereny zabudowy związanej ze stałym lub czasowym
pobytem dzieci i młodzieży,
tereny domów opieki społecznej,
tereny szpitali w miastach

68 dB / 59 dB
tereny zabudowy mieszkaniowej wielorodzinnej
i zamieszkania zbiorowego,
tereny zabudowy zagrodowej,
tereny rekreacyjno-wypoczynkowe,
tereny mieszkaniowo-usługowe

70 dB / 65 dB
tereny w strefie śródmiejskiej miast powyżej 100 tysięcy
mieszkańców

BUDYNEK

mieszkalny
szkoła, przedszkole
szpital, dom opieki społecznej
inny

POZOSTAŁE ELEMENTY

drogi ekspresowe, krajowe
drogi wojewódzkie, powiatowe
drogi pozostałe
ekran akustyczny
obiekty inżynierskie
tor tramwajowy
tor kolejowy
rzeka
zbiornik wodny

źródło podkładu: geoportal.gov.pl

	1	2		3
	4	5	6	7
10	11	12	13	14
18	19	20	21	22
		25	26	27
			30	31
			33	34
				35

arkusz 22
/ 22 z 35 /

AKUSTIX

ul. Wiosny Ludów 54, 62-081 Przeźmierowo
www.akustix.pl tel.: +48 61 625 68 00

1:10 000 0 100 200 300 400 500 m



Miasto Bydgoszcz

ul. Jezuicka 1, 82-102 Bydgoszcz
www.bydgoszcz.pl tel.: +58 58 58 913



Strategiczna Mapa Hałasu miasta Bydgoszczy 2022

HAŁAS TRAMWAJOWY
mapa terenów objętych ochroną akustyczną

- granica miasta (obszar objęty analizą)
- DOPUSZCZALNY POZIOM HAŁASU WYRAŻONY WSKAŹNIKAMI L_{DWN} / L_N**
 - 64 dB / 59 dB
tereny zabudowy mieszkaniowej jednorodzinnej,
tereny zabudowy związanej ze stałym lub czasowym pobytem dzieci i młodzieży,
tereny domów opieki społecznej,
tereny szpitali w miastach
 - 68 dB / 59 dB
tereny zabudowy mieszkaniowej wielorodzinnej i zamieszkania zbiorowego,
tereny zabudowy zagrodowej,
tereny rekreacyjno-wypoczynkowe,
tereny mieszkaniowo-usługowe
 - 70 dB / 65 dB
tereny w strefie śródmiejskiej miast powyżej 100 tysięcy mieszkańców
- BUDYNEK**
 - mieszkalny
 - szkoła, przedszkole
 - szpital, dom opieki społecznej
 - inny
- POZOSTAŁE ELEMENTY**
 - drogi ekspresowe, krajowe
 - drogi wojewódzkie, powiatowe
 - drogi pozostałe
 - ekran akustyczny
 - obiekty inżynierskie
 - tor tramwajowy
 - tor kolejowy
 - rzeka
 - zbiornik wodny

źródło podkładu: geoportal.gov.pl

	1	2		3			
	4	5	6	7	8	9	
10	11	12	13	14	15	16	17
18	19	20	21	22	23	24	
		25	26	27	28	29	
			30	31	32		
			33	34	35		

arkusz 23 / 23 z 35 /



ul. Wiosny Ludów 54, 62-081 Przeźmierowo
www.akustix.pl tel.: +48 61 625 68 00





Miasto Bydgoszcz

ul. Jezuicka 1, 82-102 Bydgoszcz
www.bydgoszcz.pl tel.: +58 58 58 913



Strategiczna Mapa Hałasu miasta Bydgoszczy 2022

HAŁAS TRAMWAJOWY
mapa terenów objętych ochroną akustyczną

□ granica miasta (obszar objęty analizą)

DOPUSZCZALNY POZIOM HAŁASU WYRAŻONY WSKAŹNIKAMI
 L_{DWN} / L_N

64 dB / 59 dB
tereny zabudowy mieszkaniowej jednorodzinnej,
tereny zabudowy związanej ze stałym lub czasowym
pobytem dzieci i młodzieży,
tereny domów opieki społecznej,
tereny szpitali w miastach

68 dB / 59 dB
tereny zabudowy mieszkaniowej wielorodzinnej
i zamieszkania zbiorowego,
tereny zabudowy zagrodowej,
tereny rekreacyjno-wypoczynkowe,
tereny mieszkaniowo-usługowe

70 dB / 65 dB
tereny w strefie śródmiejskiej miast powyżej 100 tysięcy
mieszkańców

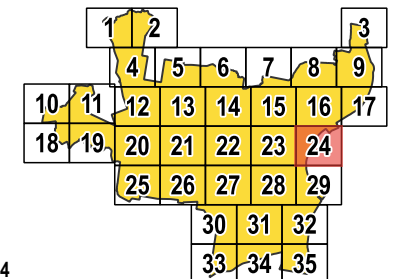
BUDYNEK

■ mieszkalny
■ szkoła, przedszkole
■ szpital, dom opieki społecznej
■ inny

POZOSTAŁE ELEMENTY

— drogi ekspresowe, krajowe
— drogi wojewódzkie, powiatowe
— drogi pozostałe
— ekran akustyczny
▨ obiekty inżynierskie
— tor tramwajowy
— tor kolejowy
— rzeka
— zbiornik wodny

źródło podkładu: geoportal.gov.pl



arkusz 24
/ 24 z 35 /

AKUSTIX

ul. Wiosny Ludów 54, 62-081 Przeźmierowo
www.akustix.pl tel.: +48 61 625 68 00

1:10 000 0 100 200 300 400 500 m



Miasto Bydgoszcz

ul. Jezuińska 1, 82-102 Bydgoszcz
www.bydgoszcz.pl tel.: +58 58 58 913

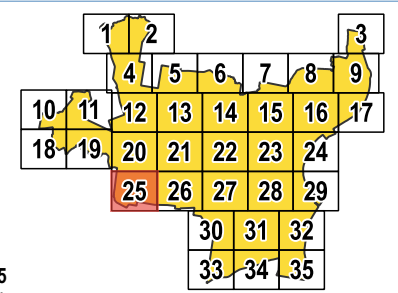


Strategiczna Mapa Hałasu miasta Bydgoszczy 2022

HAŁAS TRAMWAJOWY
mapa terenów objętych ochroną akustyczną

- granica miasta (obszar objęty analizą)
- DOPUSZCZALNY POZIOM HAŁASU WYRAŻONY WSKAŹNIKAMI L_{DOWN} / L_N**
 - 64 dB / 59 dB
tereny zabudowy mieszkaniowej jednorodzinnej,
tereny zabudowy związanej ze stałym lub czasowym
pobytem dzieci i młodzieży,
tereny domów opieki społecznej,
tereny szpitali w miastach
 - 68 dB / 59 dB
tereny zabudowy mieszkaniowej wielorodzinnej
i zamieszkania zbiorowego,
tereny zabudowy zagrodowej,
tereny rekreacyjno-wypoczynkowe,
tereny mieszkaniowo-usługowe
 - 70 dB / 65 dB
tereny w strefie śródmiejskiej miast powyżej 100 tysięcy
mieszkańców
- BUDYNEK**
 - mieszkalny
 - szkoła, przedszkole
 - szpital, dom opieki społecznej
 - inny
- POZOSTAŁE ELEMENTY**
 - drogi ekspresowe, krajowe
 - drogi wojewódzkie, powiatowe
 - drogi pozostałe
 - ekran akustyczny
 - obiekty inżynierskie
 - tor tramwajowy
 - tor kolejowy
 - rzeka
 - zbiornik wodny

źródło podkładu: geoportal.gov.pl



arkusz 25
/ 25 z 35 /



ul. Wiosny Ludów 54, 62-081 Przeźmierowo
www.akustix.pl tel.: +48 61 625 68 00





Miasto Bydgoszcz

ul. Jezuicka 1, 82-102 Bydgoszcz
www.bydgoszcz.pl tel.: +58 58 58 913



Strategiczna Mapa Hałasu miasta Bydgoszczy 2022

HAŁAS TRAMWAJOWY
mapa terenów objętych ochroną akustyczną

- granica miasta (obszar objęty analizą)
- DOPUSZCZALNY POZIOM HAŁASU WYRAŻONY WSKAŹNIKAMI L_{DOWN} / L_N**
 - 64 dB / 59 dB
tereny zabudowy mieszkaniowej jednorodzinnej,
tereny zabudowy związanej ze stałym lub czasowym
pobytem dzieci i młodzieży,
tereny domów opieki społecznej,
tereny szpitali w miastach
 - 68 dB / 59 dB
tereny zabudowy mieszkaniowej wielorodzinnej
i zamieszkania zbiorowego,
tereny zabudowy zagrodowej,
tereny rekreacyjno-wypoczynkowe,
tereny mieszkaniowo-usługowe
 - 70 dB / 65 dB
tereny w strefie śródmiejskiej miast powyżej 100 tysięcy
mieszkańców
- BUDYNEK**
 - mieszkalny
 - szkoła, przedszkole
 - szpital, dom opieki społecznej
 - inny
- POZOSTAŁE ELEMENTY**
 - drogi ekspresowe, krajowe
 - drogi wojewódzkie, powiatowe
 - drogi pozostałe
 - ekran akustyczny
 - obiekty inżynierskie
 - tor tramwajowy
 - tor kolejowy
 - rzeka
 - zbiornik wodny

źródło podkładu: geoportal.gov.pl

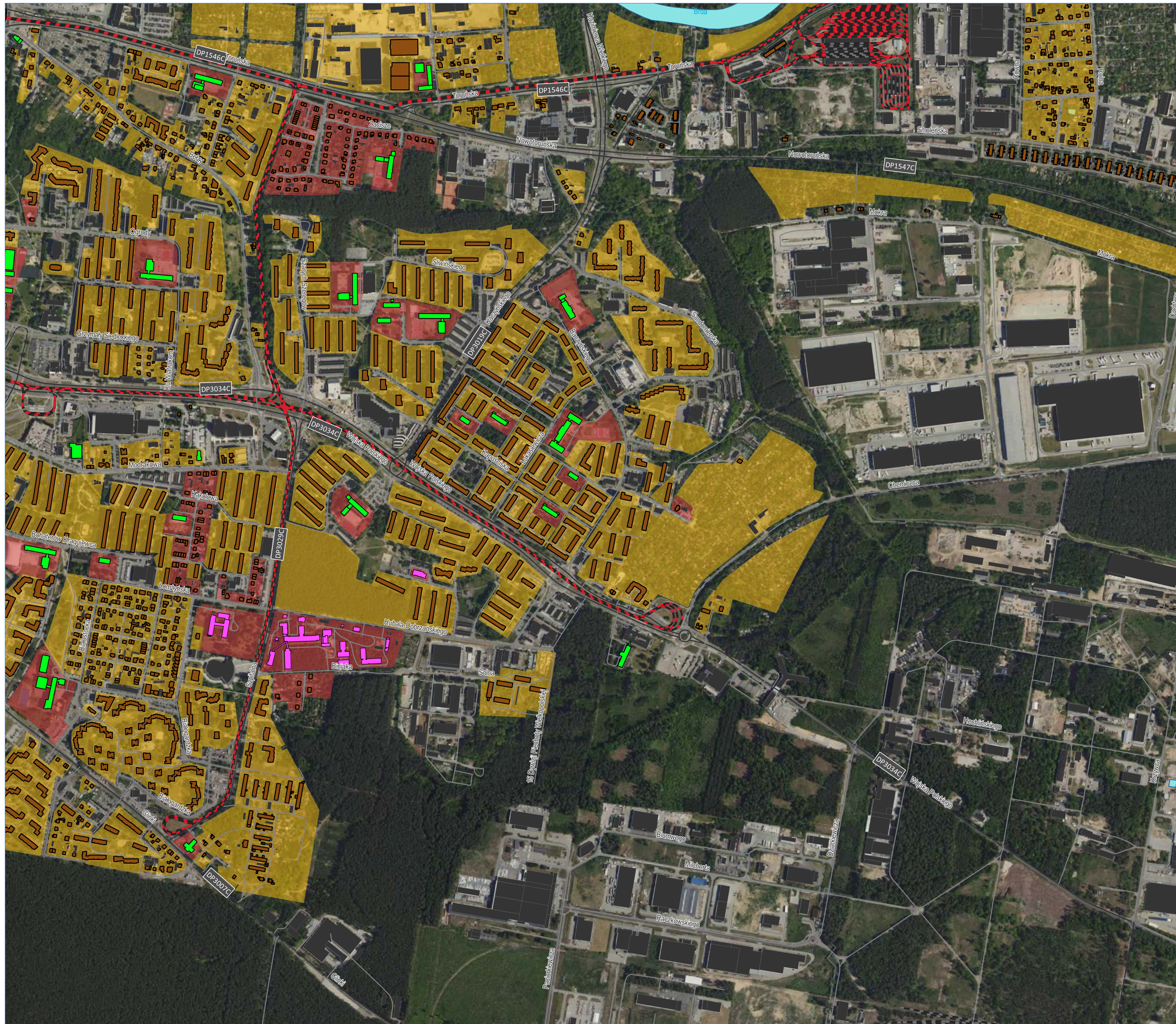
	1	2		3			
	4	5	6	7	8	9	
10	11	12	13	14	15	16	17
18	19	20	21	22	23	24	
		25	26	27	28	29	
				30	31	32	
				33	34	35	

arkusz 26
/ 26 z 35 /



ul. Wiosny Ludów 54, 62-081 Przeźmierowo
www.akustix.pl tel.: +48 61 625 68 00





Miasto Bydgoszcz



ul. Jezuicka 1, 82-102 Bydgoszcz
www.bydgoszcz.pl tel.: +58 58 58 913

Strategiczna Mapa Hałasu miasta Bydgoszczy 2022

HAŁAS TRAMWAJOWY
mapa terenów objętych ochroną akustyczną

- granica miasta (obszar objęty analizą)
- DOPUSZCZALNY POZIOM HAŁASU WYRAŻONY WSKAŹNIKAMI L_{DOWN} / L_N**
- 64 dB / 59 dB
tereny zabudowy mieszkaniowej jednorodzinnej,
tereny zabudowy związanej ze stałym lub czasowym
pobytem dzieci i młodzieży,
tereny domów opieki społecznej,
tereny szpitali w miastach
- 68 dB / 59 dB
tereny zabudowy mieszkaniowej wielorodzinnej
i zamieszkania zbiorowego,
tereny zabudowy zagrodowej,
tereny rekreacyjno-wypoczynkowe,
tereny mieszkaniowo-usługowe
- 70 dB / 65 dB
tereny w strefie śródmiejskiej miast powyżej 100 tysięcy
mieszkańców

- BUDYNEK**
- mieszkalny
 - szkoła, przedszkole
 - szpital, dom opieki społecznej
 - inny

- POZOSTAŁE ELEMENTY**
- drogi ekspresowe, krajowe
 - drogi wojewódzkie, powiatowe
 - drogi pozostałe
 - ekran akustyczny
 - obiekty inżynierskie
 - tor tramwajowy
 - tor kolejowy
 - rzeka
 - zbiornik wodny

źródło podkładu: geoportal.gov.pl

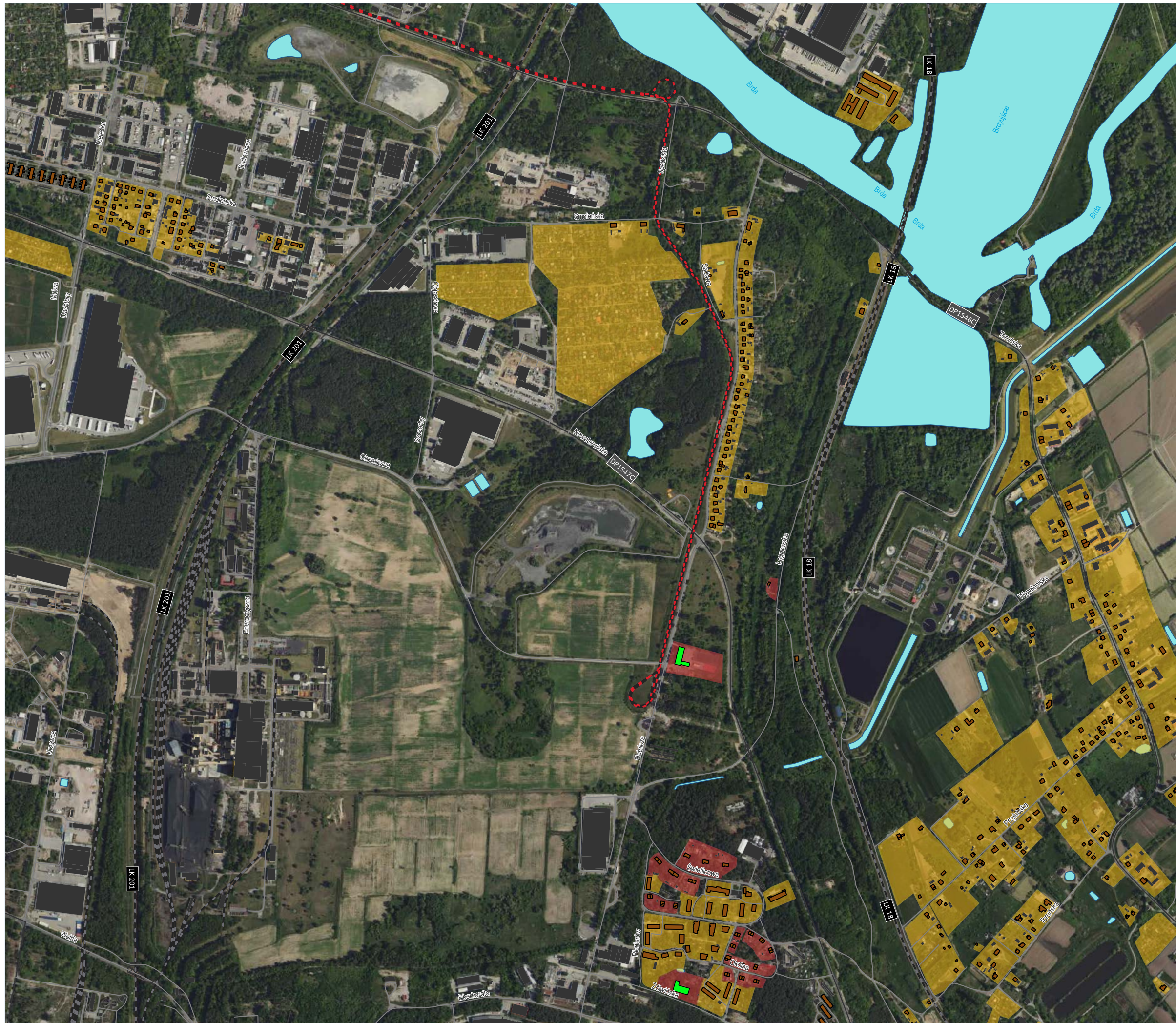
	1	2		3			
	4	5	6	7	8	9	
10	11	12	13	14	15	16	17
18	19	20	21	22	23	24	
		25	26	27	28	29	
			30	31	32		
			33	34	35		

arkusz 27
/ 27 z 35 /



ul. Wiosny Ludów 54, 62-081 Przeźmierowo
www.akustix.pl tel.: +48 61 625 68 00





Miasto Bydgoszcz

ul. Jezuińska 1, 82-102 Bydgoszcz
www.bydgoszcz.pl tel.: +58 58 58 913



Strategiczna Mapa Hałasu miasta Bydgoszczy 2022

HAŁAS TRAMWAJOWY
mapa terenów objętych ochroną akustyczną

granica miasta (obszar objęty analizą)

DOPUSZCZALNY POZIOM HAŁASU WYRAŻONY WSKAŹNIKAMI L_{DWN} / L_N

64 dB / 59 dB
tereny zabudowy mieszkaniowej jednorodzinnej,
tereny zabudowy związanej ze stałym lub czasowym
pobytem dzieci i młodzieży,
tereny domów opieki społecznej,
tereny szpitali w miastach

68 dB / 59 dB
tereny zabudowy mieszkaniowej wielorodzinnej
i zamieszkania zbiorowego,
tereny zabudowy zagrodowej,
tereny rekreacyjno-wypoczynkowe,
tereny mieszkaniowo-usługowe

70 dB / 65 dB
tereny w strefie śródmiejskiej miast powyżej 100 tysięcy
mieszkańców

BUDYNEK

- mieszkalny
- szkoła, przedszkole
- szpital, dom opieki społecznej
- inny

POZOSTAŁE ELEMENTY

- drogi ekspresowe, krajowe
- drogi wojewódzkie, powiatowe
- drogi pozostałe
- ekran akustyczny
- obiekty inżynierskie
- tor tramwajowy
- tor kolejowy
- rzeka
- zbiornik wodny

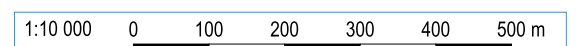
źródło podkładu: geoportal.gov.pl

	1	2					3
		4	5	6	7	8	9
10	11	12	13	14	15	16	17
18	19	20	21	22	23	24	
		25	26	27	28	29	
				30	31	32	
				33	34	35	

arkusz 28
/ 28 z 35 /

AKUSTIX

ul. Wiosny Ludów 54, 62-081 Przeźmierowo
www.akustix.pl tel.: +48 61 625 68 00





Miasto Bydgoszcz

ul. Jezuicka 1, 82-102 Bydgoszcz
www.bydgoszcz.pl tel.: +58 58 58 913



Strategiczna Mapa Hałasu miasta Bydgoszczy 2022

HAŁAS TRAMWAJOWY
mapa terenów objętych ochroną akustyczną

□ granica miasta (obszar objęty analizą)

DOPUSZCZALNY POZIOM HAŁASU WYRAŻONY WSKAŹNIKAMI L_{DWN} / L_N

64 dB / 59 dB
tereny zabudowy mieszkaniowej jednorodzinnej,
tereny zabudowy związanej ze stałym lub czasowym
pobytem dzieci i młodzieży,
tereny domów opieki społecznej,
tereny szpitali w miastach

68 dB / 59 dB
tereny zabudowy mieszkaniowej wielorodzinnej
i zamieszkania zbiorowego,
tereny zabudowy zagrodowej,
tereny rekreacyjno-wypoczynkowe,
tereny mieszkaniowo-usługowe

70 dB / 65 dB
tereny w strefie śródmiejskiej miast powyżej 100 tysięcy
mieszkańców

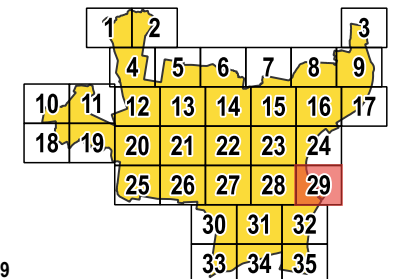
BUDYNEK

■ mieszkalny
■ szkoła, przedszkole
■ szpital, dom opieki społecznej
■ inny

POZOSTAŁE ELEMENTY

— drogi ekspresowe, krajowe
— drogi wojewódzkie, powiatowe
— drogi pozostałe
— ekran akustyczny
▨ obiekty inżynierijne
— tor tramwajowy
— tor kolejowy
~ rzeka
☁ zbiornik wodny

źródło podkładu: geoportal.gov.pl



arkusz 29
/ 29 z 35 /

AKUSTIX

ul. Wiosny Ludów 54, 62-081 Przeźmierowo
www.akustix.pl tel.: +48 61 625 68 00

1:10 000 0 100 200 300 400 500 m

Miasto Bydgoszcz

ul. Jezuicka 1, 82-102 Bydgoszcz
www.bydgoszcz.pl tel.: +58 58 58 913

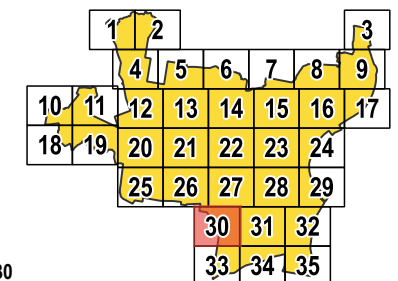


Strategiczna Mapa Hałasu miasta Bydgoszczy 2022

HAŁAS TRAMWAJOWY
mapa terenów objętych ochroną akustyczną

- granica miasta (obszar objęty analizą)
- DOPUSZCZALNY POZIOM HAŁASU WYRAŻONY WSKAŹNIKAMI L_{DWN} / L_N**
 - 64 dB / 59 dB
tereny zabudowy mieszkaniowej jednorodzinnej,
tereny zabudowy związanej ze stałym lub czasowym pobytem dzieci i młodzieży,
tereny domów opieki społecznej,
tereny szpitali w miastach
 - 68 dB / 59 dB
tereny zabudowy mieszkaniowej wielorodzinnej i zamieszkania zbiorowego,
tereny zabudowy zagrodowej,
tereny rekreacyjno-wypoczynkowe,
tereny mieszkaniowo-usługowe
 - 70 dB / 65 dB
tereny w strefie śródmiejskiej miast powyżej 100 tysięcy mieszkańców
- BUDYNEK**
 - mieszkalny
 - szkoła, przedszkole
 - szpital, dom opieki społecznej
 - inny
- POZOSTAŁE ELEMENTY**
 - drogi ekspresowe, krajowe
 - drogi wojewódzkie, powiatowe
 - drogi pozostałe
 - ekran akustyczny
 - obiekty inżynieryjne
 - tor tramwajowy
 - tor kolejowy
 - rzeka
 - zbiornik wodny

źródło podkładu: geoportal.gov.pl




arkusz 30
/ 30 z 35 /



ul. Wiosny Ludów 54, 62-081 Przeźmierowo
www.akustix.pl tel.: +48 61 625 68 00

1:10 000 0 100 200 300 400 500 m



Miasto Bydgoszcz

ul. Jezuicka 1, 82-102 Bydgoszcz
www.bydgoszcz.pl tel.: +58 58 58 913



Strategiczna Mapa Hałasu miasta Bydgoszczy 2022

HAŁAS TRAMWAJOWY
mapa terenów objętych ochroną akustyczną

□ granica miasta (obszar objęty analizą)

DOPUSZCZALNY POZIOM HAŁASU WYRAŻONY WSKAŹNIKAMI L_{DWN} / L_N

64 dB / 59 dB
tereny zabudowy mieszkaniowej jednorodzinnej,
tereny zabudowy związanej ze stałym lub czasowym
pobytem dzieci i młodzieży,
tereny domów opieki społecznej,
tereny szpitali w miastach

68 dB / 59 dB
tereny zabudowy mieszkaniowej wielorodzinnej
i zamieszkania zbiorowego,
tereny zabudowy zagrodowej,
tereny rekreacyjno-wypoczynkowe,
tereny mieszkaniowo-usługowe

70 dB / 65 dB
tereny w strefie śródmiejskiej miast powyżej 100 tysięcy
mieszkańców

BUDYNEK

■ mieszkalny

■ szkoła, przedszkole

■ szpital, dom opieki społecznej

■ inny

POZOSTAŁE ELEMENTY

— drogi ekspresowe, krajowe

— drogi wojewódzkie, powiatowe

— drogi pozostałe

— ekran akustyczny

■ obiekty inżynierskie

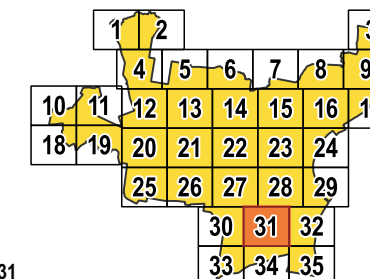
— tor tramwajowy

— tor kolejowy

— rzeka

■ zbiornik wodny

źródło podkładu: geoportal.gov.pl

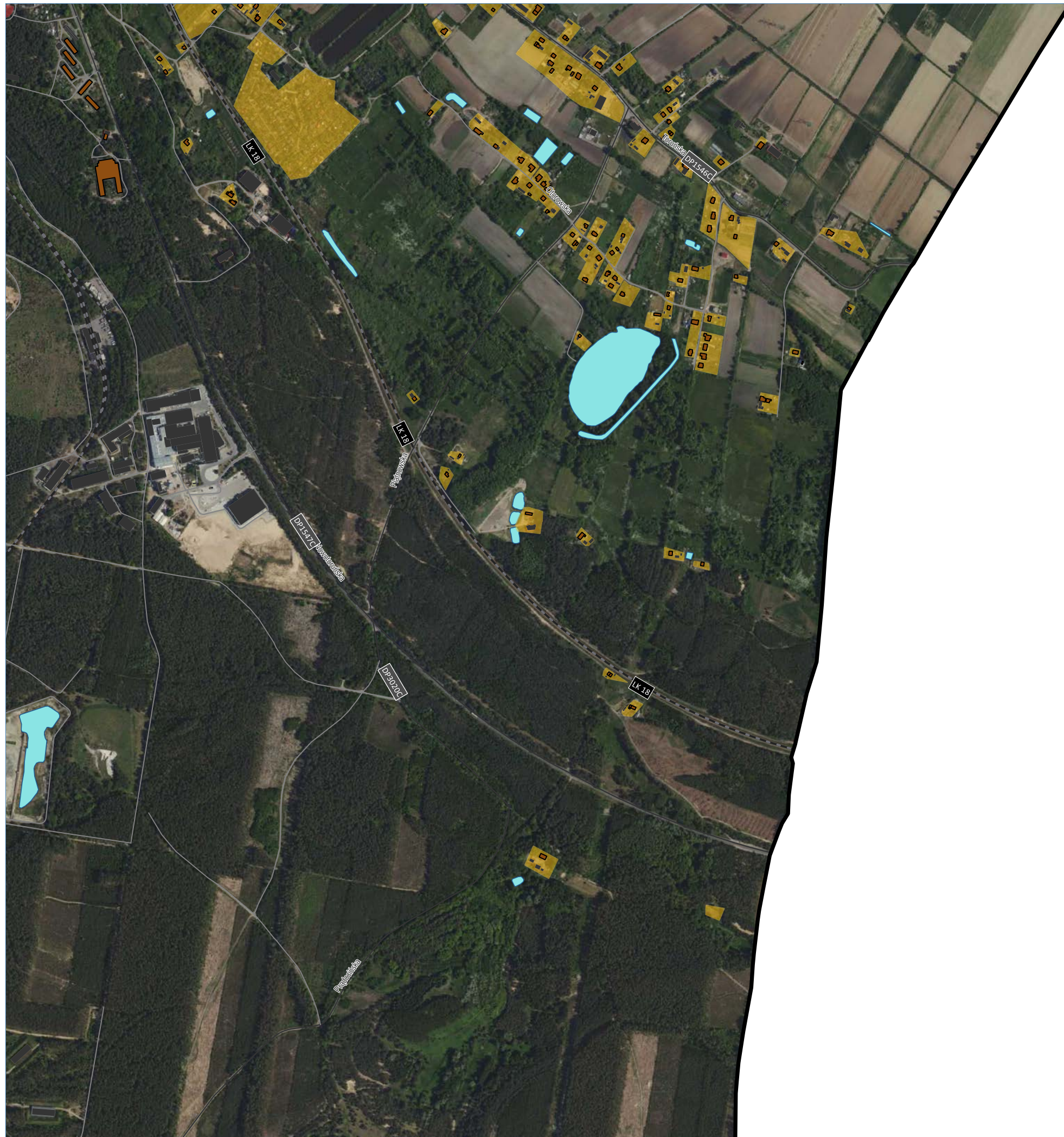


arkusz 31
/ 31 z 35 /

AKUSTIX

ul. Wiosny Ludów 54, 62-081 Przeźmierowo
www.akustix.pl tel.: +48 61 625 68 00

1:10 000 0 100 200 300 400 500 m



Miasto Bydgoszcz

ul. Jezuicka 1, 82-102 Bydgoszcz
www.bydgoszcz.pl tel.: +58 58 58 913



Strategiczna Mapa Hałasu miasta Bydgoszczy 2022

HAŁAS TRAMWAJOWY
mapa terenów objętych ochroną akustyczną

□ granica miasta (obszar objęty analizą)

DOPUSZCZALNY POZIOM HAŁASU WYRAŻONY WSKAŹNIKAMI L_{DWN} / L_N

64 dB / 59 dB
tereny zabudowy mieszkaniowej jednorodzinnej,
tereny zabudowy związanej ze stałym lub czasowym
pobytem dzieci i młodzieży,
tereny domów opieki społecznej,
tereny szpitali w miastach

68 dB / 59 dB
tereny zabudowy mieszkaniowej wielorodzinnej
i zamieszkania zbiorowego,
tereny zabudowy zagrodowej,
tereny rekreacyjno-wypoczynkowe,
tereny mieszkaniowo-usługowe

70 dB / 65 dB
tereny w strefie śródmiejskiej miast powyżej 100 tysięcy
mieszkańców

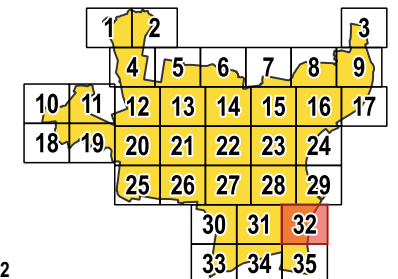
BUDYNEK

■ mieszkalny
■ szkoła, przedszkole
■ szpital, dom opieki społecznej
■ inny

POZOSTAŁE ELEMENTY

— drogi ekspresowe, krajowe
— drogi wojewódzkie, powiatowe
— drogi pozostałe
— ekran akustyczny
■ obiekty inżynierskie
— tor tramwajowy
— tor kolejowy
— rzeka
— zbiornik wodny

źródło podkładu: geoportal.gov.pl



arkusz 32
/ 32 z 35 /

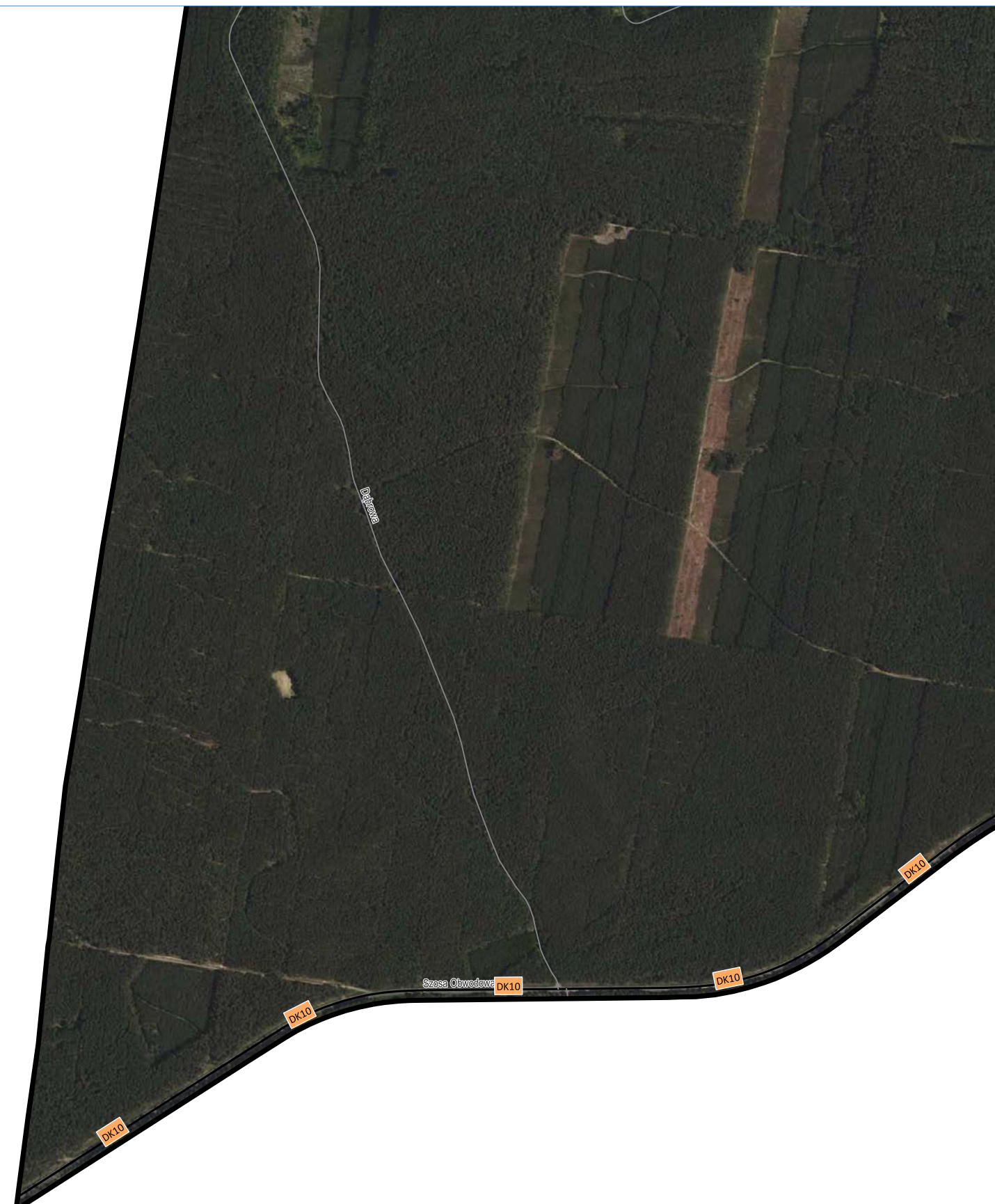
AKUSTIX

ul. Wiosny Ludów 54, 62-081 Przeźmierowo
www.akustix.pl tel.: +48 61 625 68 00

1:10 000 0 100 200 300 400 500 m



HAŁAS TRAMWAJOWY
mapa terenów objętych ochroną akustyczną



□ granica miasta (obszar objęty analizą)

DOPUSZCZALNY POZIOM HAŁASU WYRAŻONY WSKAŹNIKAMI L_{DWN} / L_N

64 dB / 59 dB
tereny zabudowy mieszkaniowej jednorodzinnej,
tereny zabudowy związanej ze stałym lub czasowym
pobytem dzieci i młodzieży,
tereny domów opieki społecznej,
tereny szpitali w miastach

68 dB / 59 dB
tereny zabudowy mieszkaniowej wielorodzinnej
i zamieszkania zbiorowego,
tereny zabudowy zagrodowej,
tereny rekreacyjno-wypoczynkowe,
tereny mieszkaniowo-usługowe

70 dB / 65 dB
tereny w strefie śródmiejskiej miast powyżej 100 tysięcy
mieszkańców

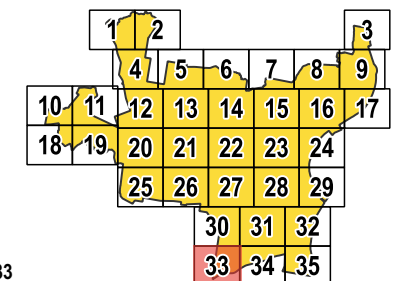
BUDYNEK

mieszkalny
szkoła, przedszkole
szpital, dom opieki społecznej
inny

POZOSTAŁE ELEMENTY

drogi ekspresowe, krajowe
drogi wojewódzkie, powiatowe
drogi pozostałe
ekran akustyczny
obiekty inżynierijne
tor tramwajowy
tor kolejowy
rzeka
zbiornik wodny

źródło podkładu: geoportal.gov.pl



arkusz 33
/ 33 z 35 /



ul. Wiosny Ludów 54, 62-081 Przeźmierowo
www.akustix.pl tel.: +48 61 625 68 00

1:10 000 0 100 200 300 400 500 m



Miasto Bydgoszcz

ul. Jezuińska 1, 82-102 Bydgoszcz
www.bydgoszcz.pl tel.: +58 58 58 913



Strategiczna Mapa Hałasu miasta Bydgoszczy 2022

HAŁAS TRAMWAJOWY
mapa terenów objętych ochroną akustyczną

□ granica miasta (obszar objęty analizą)

DOPUSZCZALNY POZIOM HAŁASU WYRAŻONY WSKAŹNIKAMI L_{DWN} / L_N

64 dB / 59 dB
tereny zabudowy mieszkaniowej jednorodzinnej,
tereny zabudowy związanej ze stałym lub czasowym
pobytem dzieci i młodzieży,
tereny domów opieki społecznej,
tereny szpitali w miastach

68 dB / 59 dB
tereny zabudowy mieszkaniowej wielorodzinnej
i zamieszkania zbiorowego,
tereny zabudowy zagrodowej,
tereny rekreacyjno-wypoczynkowe,
tereny mieszkaniowo-usługowe

70 dB / 65 dB
tereny w strefie śródmiejskiej miast powyżej 100 tysięcy
mieszkańców

BUDYNEK

■ mieszkalny

■ szkoła, przedszkole

■ szpital, dom opieki społecznej

■ inny

POZOSTAŁE ELEMENTY

— drogi ekspresowe, krajowe

— drogi wojewódzkie, powiatowe

— drogi pozostałe

— ekran akustyczny

■ obiekty inżynierskie

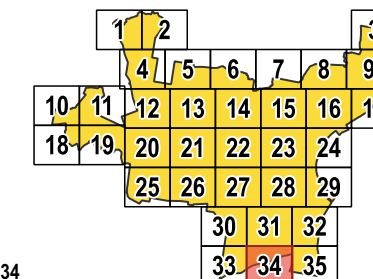
— tor tramwajowy

— tor kolejowy

— rzeka

— zbiornik wodny

źródło podkładu: geoportal.gov.pl




arkusz 34
/ 34 z 35 /



ul. Wiosny Ludów 54, 62-081 Przeźmierowo
www.akustix.pl tel.: +48 61 625 68 00

1:10 000 0 100 200 300 400 500 m



Miasto Bydgoszcz

ul. Jezuicka 1, 82-102 Bydgoszcz
www.bydgoszcz.pl tel.: +58 58 58 913

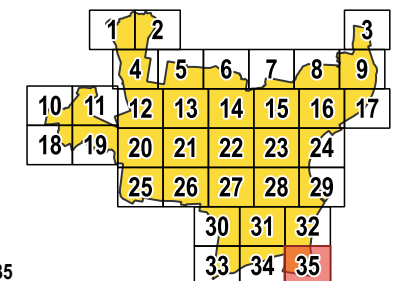


Strategiczna Mapa Hałasu miasta Bydgoszczy 2022

HAŁAS TRAMWAJOWY
mapa terenów objętych ochroną akustyczną

- granica miasta (obszar objęty analizą)
- DOPUSZCZALNY POZIOM HAŁASU WYRAŻONY WSKAŹNIKAMI L_{DWN} / L_N**
- 64 dB / 59 dB
tereny zabudowy mieszkaniowej jednorodzinnej,
tereny zabudowy związanej ze stałym lub czasowym
pobytem dzieci i młodzieży,
tereny domów opieki społecznej,
tereny szpitali w miastach
- 68 dB / 59 dB
tereny zabudowy mieszkaniowej wielorodzinnej
i zamieszkania zbiorowego,
tereny zabudowy zagrodowej,
tereny rekreacyjno-wypoczynkowe,
tereny mieszkaniowo-usługowe
- 70 dB / 65 dB
tereny w strefie śródmiejskiej miast powyżej 100 tysięcy
mieszkańców
- BUDYNEK**
- mieszkalny
- szkoła, przedszkole
- szpital, dom opieki społecznej
- inny
- POZOSTAŁE ELEMENTY**
- drogi ekspresowe, krajowe
- drogi wojewódzkie, powiatowe
- drogi pozostałe
- ekran akustyczny
- obiekty inżynieryjne
- tor tramwajowy
- tor kolejowy
- rzeka
- zbiornik wodny

źródło podkładu: geoportal.gov.pl



arkusz 35
/ 35 z 35 /



ul. Wiosny Ludów 54, 62-081 Przeźmierowo
www.akustix.pl tel.: +48 61 625 68 00

