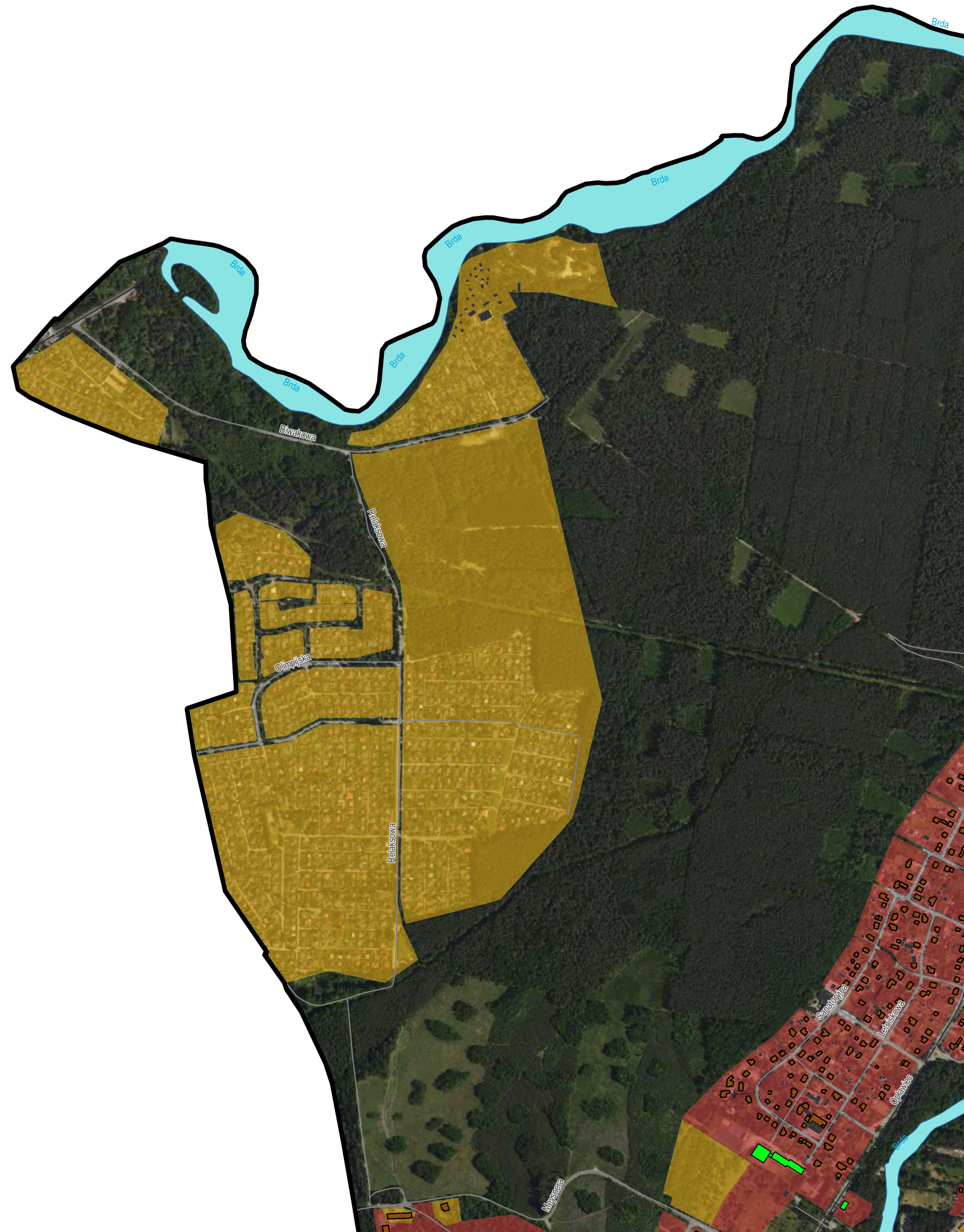




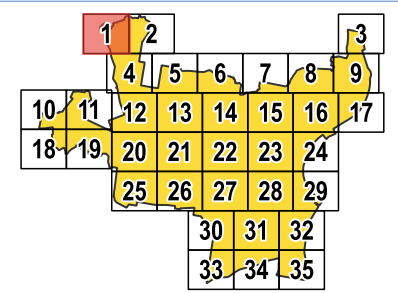
Strategiczna Mapa Hałasu miasta Bydgoszczy 2022

**HAŁAS SZYNOWY**  
mapa terenów objętych ochroną akustyczną



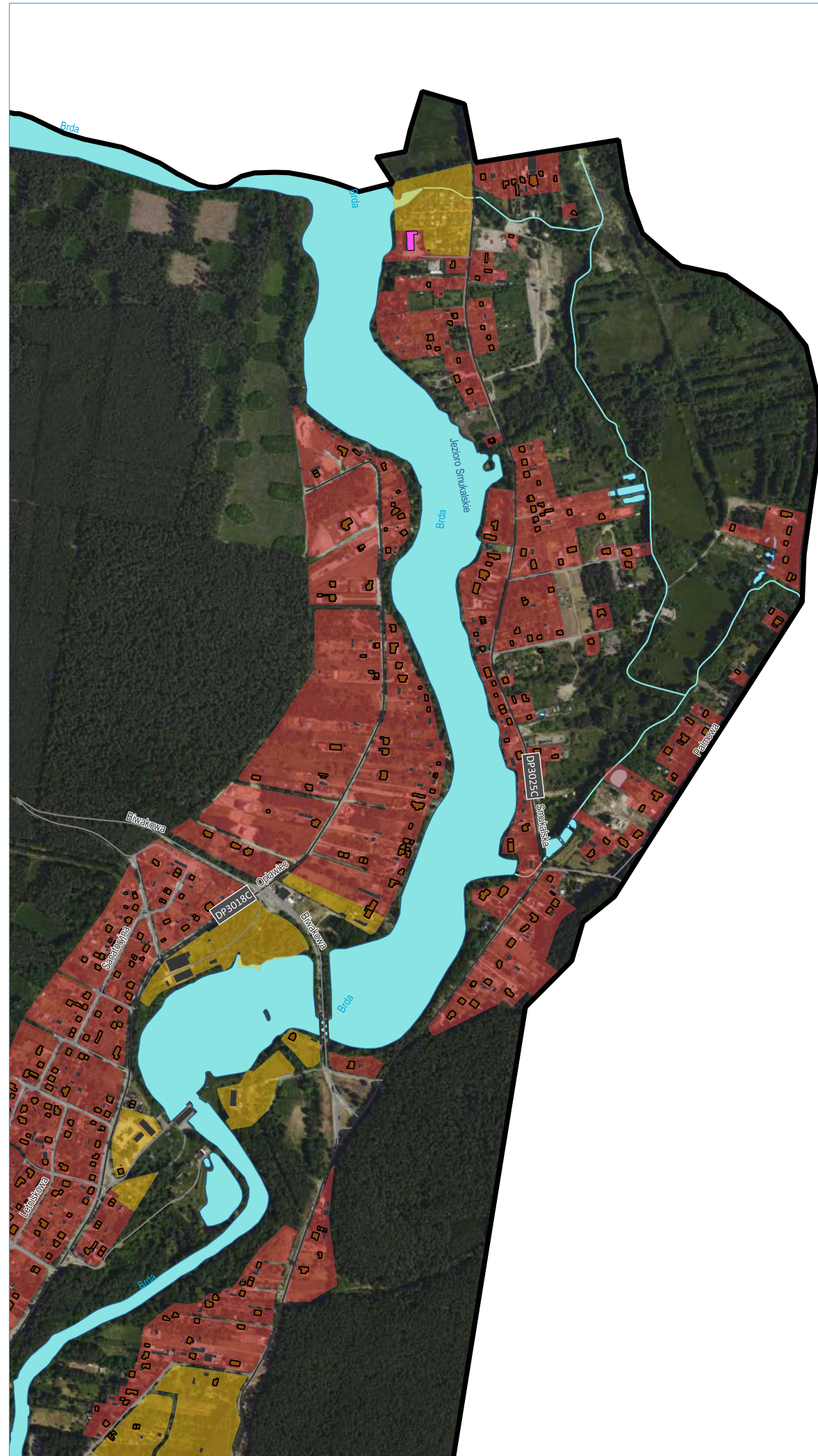
- granica miasta (obszar objęty analizą)
- DOPUSZCZALNY POZIOM HAŁASU WYRAŻONY WSKAŹNIKAMI  $L_{DWN} / L_N$**
- 64 dB / 59 dB  
tereny zabudowy mieszkaniowej jednorodzinnej,  
tereny zabudowy związanej ze stałym lub czasowym pobytem dzieci i młodzieży,  
tereny domów opieki społecznej,  
tereny szpitali w miastach
- 68 dB / 59 dB  
tereny zabudowy mieszkaniowej wielorodzinnej i zamieszkania zbiorowego,  
tereny zabudowy zagrodowej,  
tereny rekreacyjno-wypoczynkowe,  
tereny mieszkaniowo-usługowe
- 70 dB / 65 dB  
tereny w strefie śródmiejskiej miast powyżej 100 tysięcy mieszkańców
- BUDYNEK**
- mieszkalny
- szkoła, przedszkole
- szpital, dom opieki społecznej
- inny
- POZOSTAŁE ELEMENTY**
- drogi ekspresowe, krajowe
- drogi wojewódzkie, powiatowe
- drogi pozostałe
- ekran akustyczny
- obiekty inżynierskie
- tor tramwajowy
- tor kolejowy
- rzeka
- zbiornik wodny

źródło podkładu: geoportal.gov.pl



arkusz 1  
/ 1 z 35 /





Miasto Bydgoszcz

ul. Jezuicka 1, 82-102 Bydgoszcz  
www.bydgoszcz.pl tel.: +58 58 58 913



Strategiczna Mapa Hałasu miasta Bydgoszczy 2022

**HAŁAS SZYNOWY**  
mapa terenów objętych ochroną akustyczną

□ granica miasta (obszar objęty analizą)

DOPUSZCZALNY POZIOM HAŁASU WYRAŻONY WSKAŹNIKAMI  $L_{DWN} / L_N$

64 dB / 59 dB  
tereny zabudowy mieszkaniowej jednorodzinnej,  
tereny zabudowy związanej ze stałym lub czasowym  
pobytem dzieci i młodzieży,  
tereny domów opieki społecznej,  
tereny szpitali w miastach

68 dB / 59 dB  
tereny zabudowy mieszkaniowej wielorodzinnej  
i zamieszkania zbiorowego,  
tereny zabudowy zagrodowej,  
tereny rekreacyjno-wypoczynkowe,  
tereny mieszkaniowo-usługowe

70 dB / 65 dB  
tereny w strefie śródmiejskiej miast powyżej 100 tysięcy  
mieszkańców

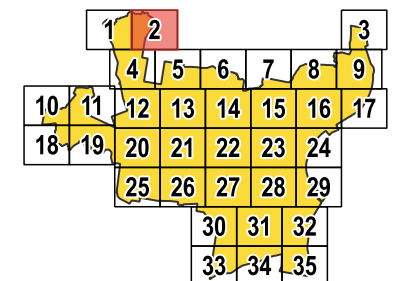
**BUDYNEK**

■ mieszkalny  
■ szkoła, przedszkole  
■ szpital, dom opieki społecznej  
■ inny

**POZOSTAŁE ELEMENTY**

— drogi ekspresowe, krajowe  
— drogi wojewódzkie, powiatowe  
— drogi pozostałe  
— ekran akustyczny  
▨ obiekty inżynieryjne  
— tor tramwajowy  
— tor kolejowy  
— rzeka  
— zbiornik wodny

źródło podkładu: geoportal.gov.pl



arkusz 2  
/ 2 z 35 /

**AKUSTIX**

ul. Wiosny Ludów 54, 62-081 Przeźmierowo  
www.akustix.pl tel.: +48 61 625 68 00

1:10 000 0 100 200 300 400 500 m



**HAŁAS SZYNOWY**  
mapa terenów objętych ochroną akustyczną

□ granica miasta (obszar objęty analizą)

DOPUSZCZALNY POZIOM HAŁASU WYRAŻONY WSKAŹNIKAMI  $L_{DWN} / L_N$

64 dB / 59 dB  
tereny zabudowy mieszkaniowej jednorodzinnej,  
tereny zabudowy związanej ze stałym lub czasowym  
pobytem dzieci i młodzieży,  
tereny domów opieki społecznej,  
tereny szpitali w miastach

68 dB / 59 dB  
tereny zabudowy mieszkaniowej wielorodzinnej  
i zamieszkania zbiorowego,  
tereny zabudowy zagrodowej,  
tereny rekreacyjno-wypoczynkowe,  
tereny mieszkaniowo-usługowe

70 dB / 65 dB  
tereny w strefie śródmiejskiej miast powyżej 100 tysięcy  
mieszkańców

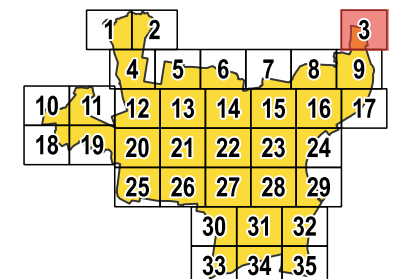
BUDYNEK

■ mieszkalny  
■ szkoła, przedszkole  
■ szpital, dom opieki społecznej  
■ inny

POZOSTAŁE ELEMENTY

— drogi ekspresowe, krajowe  
— drogi wojewódzkie, powiatowe  
— drogi pozostałe  
— ekran akustyczny  
■ obiekty inżynierijne  
— tor tramwajowy  
— tor kolejowy  
— rzeka  
— zbiornik wodny

źródło podkładu: geoportal.gov.pl



arkusz 3  
/ 3 z 35 /

**AKUSTIX**

ul. Wiosny Ludów 54, 62-081 Przeźmierowo  
www.akustix.pl tel.: +48 61 625 68 00

1:10 000 0 100 200 300 400 500 m



Miasto Bydgoszcz

ul. Jezuicka 1, 82-102 Bydgoszcz  
www.bydgoszcz.pl tel.: +58 58 58 913



Strategiczna Mapa Hałasu miasta Bydgoszczy 2022

**HAŁAS SZYNOWY**  
mapa terenów objętych ochroną akustyczną

□ granica miasta (obszar objęty analizą)

DOPUSZCZALNY POZIOM HAŁASU WYRAŻONY WSKAŹNIKAMI  $L_{DWN} / L_N$

64 dB / 59 dB  
tereny zabudowy mieszkaniowej jednorodzinnej,  
tereny zabudowy związanej ze stałym lub czasowym  
pobytem dzieci i młodzieży,  
tereny domów opieki społecznej,  
tereny szpitali w miastach

68 dB / 59 dB  
tereny zabudowy mieszkaniowej wielorodzinnej  
i zamieszkania zbiorowego,  
tereny zabudowy zagrodowej,  
tereny rekreacyjno-wypoczynkowe,  
tereny mieszkaniowo-usługowe

70 dB / 65 dB  
tereny w strefie śródmiejskiej miast powyżej 100 tysięcy  
mieszkańców

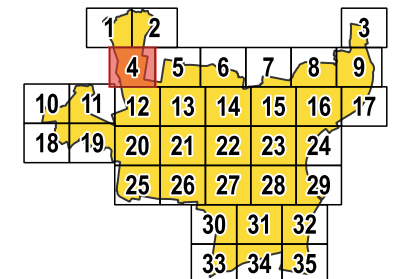
**BUDYNEK**

■ mieszkalny  
■ szkoła, przedszkole  
■ szpital, dom opieki społecznej  
■ inny

**POZOSTAŁE ELEMENTY**

— drogi ekspresowe, krajowe  
— drogi wojewódzkie, powiatowe  
— drogi pozostałe  
— ekran akustyczny  
■ obiekty inżynierskie  
— tor tramwajowy  
— tor kolejowy  
— rzeka  
— zbiornik wodny

źródło podkładu: geoportal.gov.pl



arkusz 4  
/ 4 z 35 /

**AKUSTIX**

ul. Wiosny Ludów 54, 62-081 Przeźmierowo  
www.akustix.pl tel.: +48 61 625 68 00

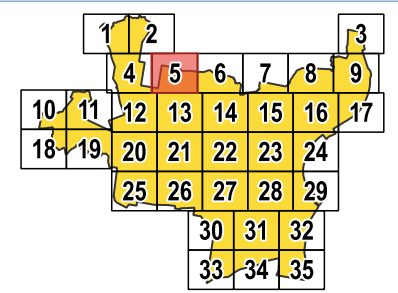
1:10 000 0 100 200 300 400 500 m



**HAŁAS SZYNOWY**  
mapa terenów objętych ochroną akustyczną

- granica miasta (obszar objęty analizą)
- DOPUSZCZALNY POZIOM HAŁASU WYRAŻONY WSKAŹNIKAMI  $L_{DWN} / L_N$**
- 64 dB / 59 dB  
tereny zabudowy mieszkaniowej jednorodzinnej,  
tereny zabudowy związanej ze stałym lub czasowym pobytem dzieci i młodzieży,  
tereny domów opieki społecznej,  
tereny szpitali w miastach
- 68 dB / 59 dB  
tereny zabudowy mieszkaniowej wielorodzinnej i zamieszkania zbiorowego,  
tereny zabudowy zagrodowej,  
tereny rekreacyjno-wypoczynkowe,  
tereny mieszkaniowo-usługowe
- 70 dB / 65 dB  
tereny w strefie śródmiejskiej miast powyżej 100 tysięcy mieszkańców
- BUDYNEK**
- mieszkalny
- szkoła, przedszkole
- szpital, dom opieki społecznej
- inny
- POZOSTAŁE ELEMENTY**
- drogi ekspresowe, krajowe
- drogi wojewódzkie, powiatowe
- drogi pozostałe
- ekran akustyczny
- obiekty inżynierskie
- tor tramwajowy
- tor kolejowy
- rzeka
- zbiornik wodny

źródło podkładu: geoportal.gov.pl




















arkusz 5  
/ 5 z 35 /



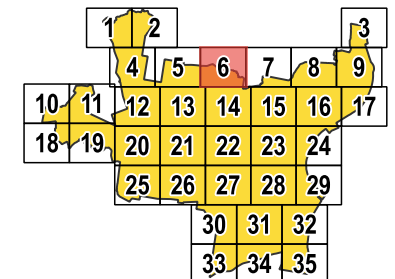
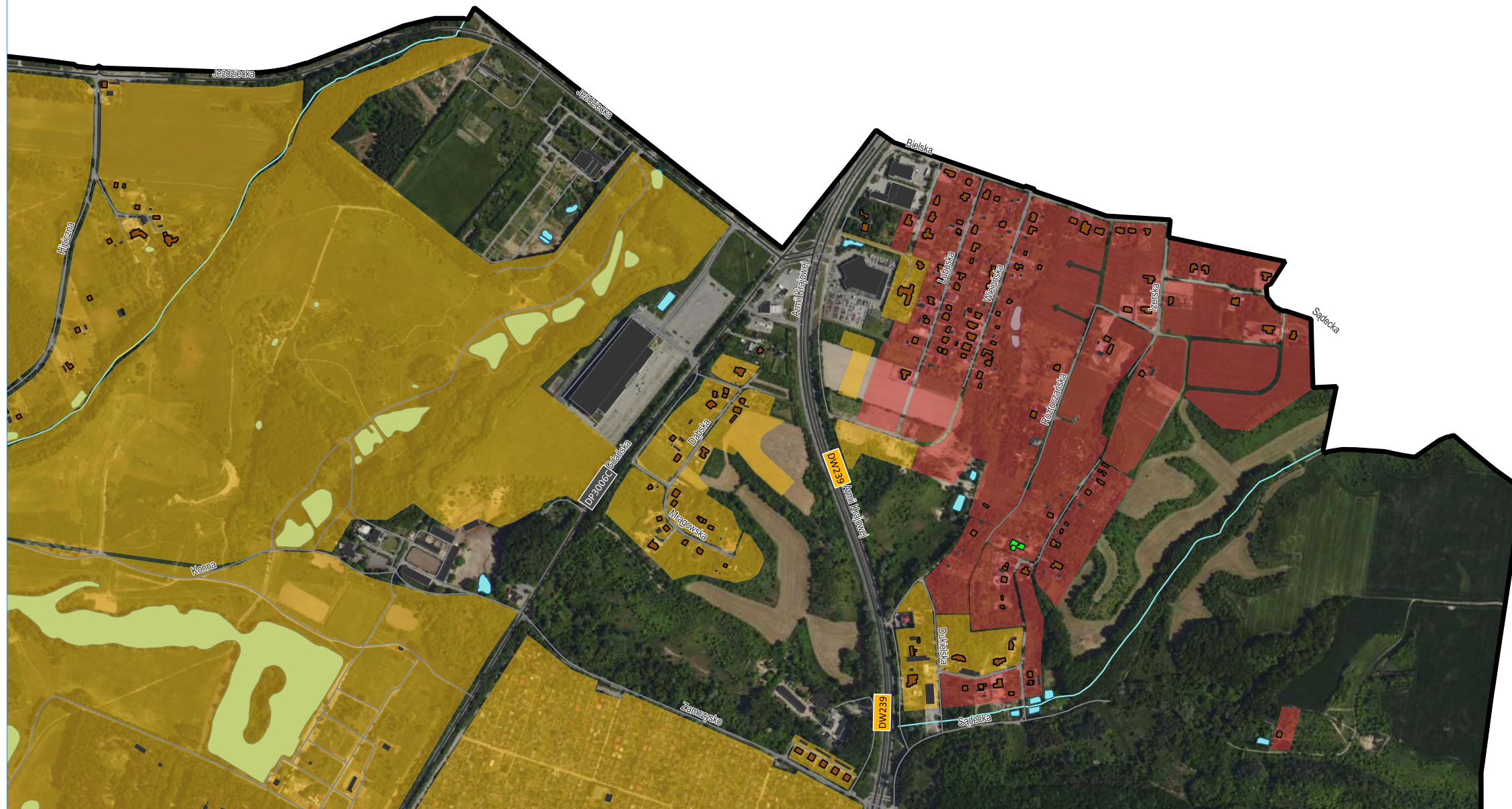


Strategiczna Mapa Hałasu miasta Bydgoszczy 2022

**HAŁAS SZYNOWY**  
mapa terenów objętych ochroną akustyczną

-  granica miasta (obszar objęty analizą)
- DOPUSZCZALNY POZIOM HAŁASU WYRAŻONY WSKAŹNIKAMI  $L_{DWN} / L_N$**
-  64 dB / 59 dB  
tereny zabudowy mieszkaniowej jednorodzinnej,  
tereny zabudowy związanej ze stałym lub czasowym  
pobytem dzieci i młodzieży,  
tereny domów opieki społecznej,  
tereny szpitali w miastach
-  68 dB / 59 dB  
tereny zabudowy mieszkaniowej wielorodzinnej  
i zamieszkania zbiorowego,  
tereny zabudowy zagrodowej,  
tereny rekreacyjno-wypoczynkowe,  
tereny mieszkaniowo-usługowe
-  70 dB / 65 dB  
tereny w strefie śródmiejskiej miast powyżej 100 tysięcy  
mieszkańców
- BUDYNEK**
-  mieszkalny
-  szkoła, przedszkole
-  szpital, dom opieki społecznej
-  inny
- POZOSTAŁE ELEMENTY**
-  drogi ekspresowe, krajowe
-  drogi wojewódzkie, powiatowe
-  drogi pozostałe
-  ekran akustyczny
-  obiekty inżynierskie
-  tor tramwajowy
-  tor kolejowy
-  rzeka
-  zbiornik wodny

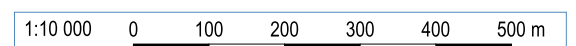
źródło podkładu: geoportal.gov.pl



arkusz 6  
/ 6 z 35 /



ul. Wiosny Ludów 54, 62-081 Przeźmierowo  
www.akustix.pl tel.: +48 61 625 68 00





**HAŁAS SZYNOWY**  
mapa terenów objętych ochroną akustyczną

□ granica miasta (obszar objęty analizą)

DOPUSZCZALNY POZIOM HAŁASU WYRAŻONY WSKAŹNIKAMI  $L_{DWN} / L_N$

64 dB / 59 dB  
tereny zabudowy mieszkaniowej jednorodzinnej,  
tereny zabudowy związanej ze stałym lub czasowym  
pobytem dzieci i młodzieży,  
tereny domów opieki społecznej,  
tereny szpitali w miastach

68 dB / 59 dB  
tereny zabudowy mieszkaniowej wielorodzinnej  
i zamieszkania zbiorowego,  
tereny zabudowy zagrodowej,  
tereny rekreacyjno-wypoczynkowe,  
tereny mieszkaniowo-usługowe

70 dB / 65 dB  
tereny w strefie śródmiejskiej miast powyżej 100 tysięcy  
mieszkańców

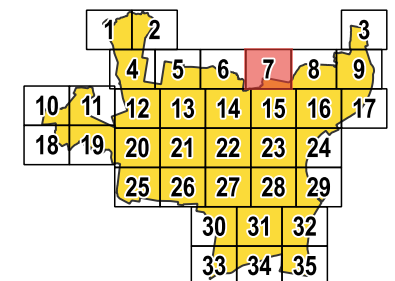
BUDYNEK

mieszkalny  
szkoła, przedszkole  
szpital, dom opieki społecznej  
inny

POZOSTAŁE ELEMENTY

drogi ekspresowe, krajowe  
drogi wojewódzkie, powiatowe  
drogi pozostałe  
ekran akustyczny  
obiekty inżynierijne  
tor tramwajowy  
tor kolejowy  
rzeka  
zbiornik wodny

źródło podkładu: geoportal.gov.pl



arkusz 7  
/ 7 z 35 /



ul. Wiosny Ludów 54, 62-081 Przeźmierowo  
www.akustix.pl tel.: +48 61 625 68 00

1:10 000 0 100 200 300 400 500 m





**HAŁAS SZYNOWY**  
mapa terenów objętych ochroną akustyczną

- granica miasta (obszar objęty analizą)
- DOPUSZCZALNY POZIOM HAŁASU WYRAŻONY WSKAŹNIKAMI  $L_{DWN} / L_N$**
- 64 dB / 59 dB  
tereny zabudowy mieszkaniowej jednorodzinnej,  
tereny zabudowy związanej ze stałym lub czasowym  
pobytem dzieci i młodzieży,  
tereny domów opieki społecznej,  
tereny szpitali w miastach
- 68 dB / 59 dB  
tereny zabudowy mieszkaniowej wielorodzinnej  
i zamieszkania zbiorowego,  
tereny zabudowy zagrodowej,  
tereny rekreacyjno-wypoczynkowe,  
tereny mieszkaniowo-usługowe
- 70 dB / 65 dB  
tereny w strefie śródmiejskiej miast powyżej 100 tysięcy  
mieszkańców
- BUDYNEK**
- mieszkalny
- szkoła, przedszkole
- szpital, dom opieki społecznej
- inny
- POZOSTAŁE ELEMENTY**
- drogi ekspresowe, krajowe
- drogi wojewódzkie, powiatowe
- drogi pozostałe
- ekran akustyczny
- obiekty inżynieryjne
- tor tramwajowy
- tor kolejowy
- rzeka
- zbiornik wodny

źródło podkładu: geoportal.gov.pl



	1	2						3
		4	5	6	7	8	9	
10	11	12	13	14	15	16	17	
18	19	20	21	22	23	24		
		25	26	27	28	29		
				30	31	32		
				33	34	35		

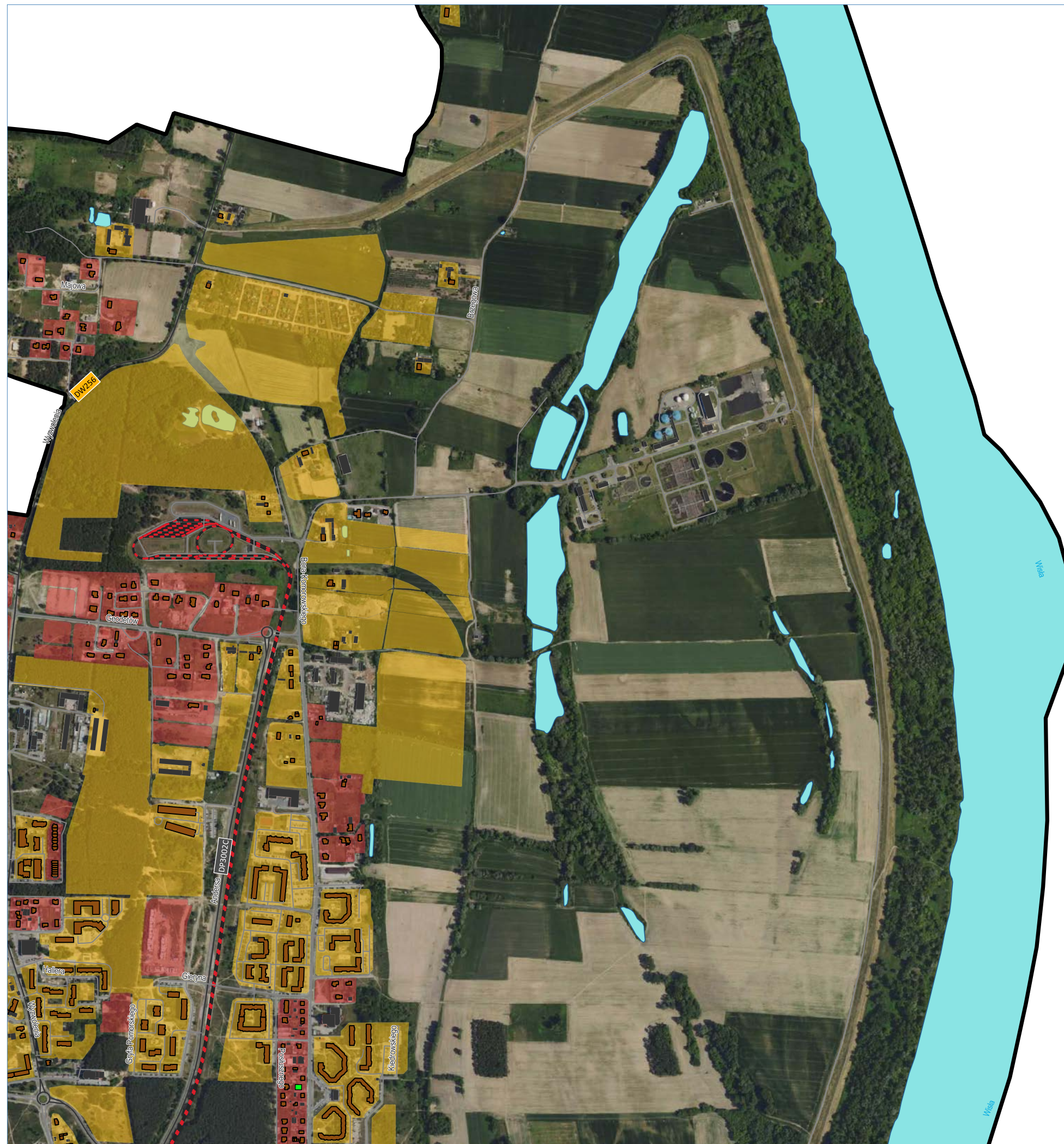
arkusz 8  
/ 8 z 35 /



ul. Wiosny Ludów 54, 62-081 Przeźmierowo  
www.akustix.pl tel.: +48 61 625 68 00







Miasto Bydgoszcz

ul. Jezuicka 1, 82-102 Bydgoszcz  
www.bydgoszcz.pl tel.: +58 58 58 913



Strategiczna Mapa Hałasu miasta Bydgoszczy 2022

**HAŁAS SZYNOWY**  
mapa terenów objętych ochroną akustyczną

□ granica miasta (obszar objęty analizą)

DOPUSZCZALNY POZIOM HAŁASU WYRAŻONY WSKAŹNIKAMI  
 $L_{DWN} / L_N$

64 dB / 59 dB  
tereny zabudowy mieszkaniowej jednorodzinnej,  
tereny zabudowy związanej ze stałym lub czasowym  
pobytem dzieci i młodzieży,  
tereny domów opieki społecznej,  
tereny szpitali w miastach

68 dB / 59 dB  
tereny zabudowy mieszkaniowej wielorodzinnej  
i zamieszkania zbiorowego,  
tereny zabudowy zagrodowej,  
tereny rekreacyjno-wypoczynkowe,  
tereny mieszkaniowo-usługowe

70 dB / 65 dB  
tereny w strefie śródmiejskiej miast powyżej 100 tysięcy  
mieszkańców

BUDYNEK

■ mieszkalny

■ szkoła, przedszkole

■ szpital, dom opieki społecznej

■ inny

POZOSTAŁE ELEMENTY

— drogi ekspresowe, krajowe

— drogi wojewódzkie, powiatowe

— drogi pozostałe

— ekran akustyczny

■ obiekty inżynierskie

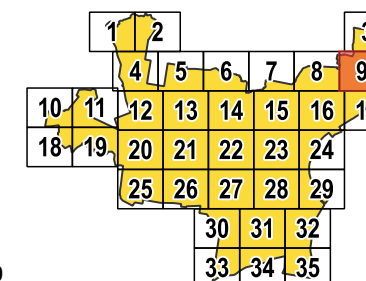
— tor tramwajowy

— tor kolejowy

— rzeka

— zbiornik wodny

źródło podkładu: geoportal.gov.pl



arkusz 9  
/ 9 z 35 /

**AKUSTIX**

ul. Wiosny Ludów 54, 62-081 Przeźmierowo  
www.akustix.pl tel.: +48 61 625 68 00

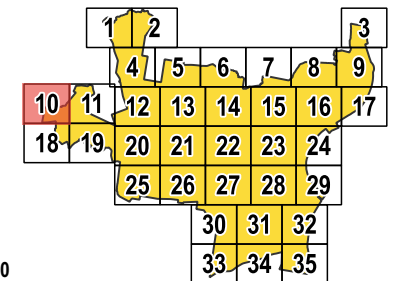
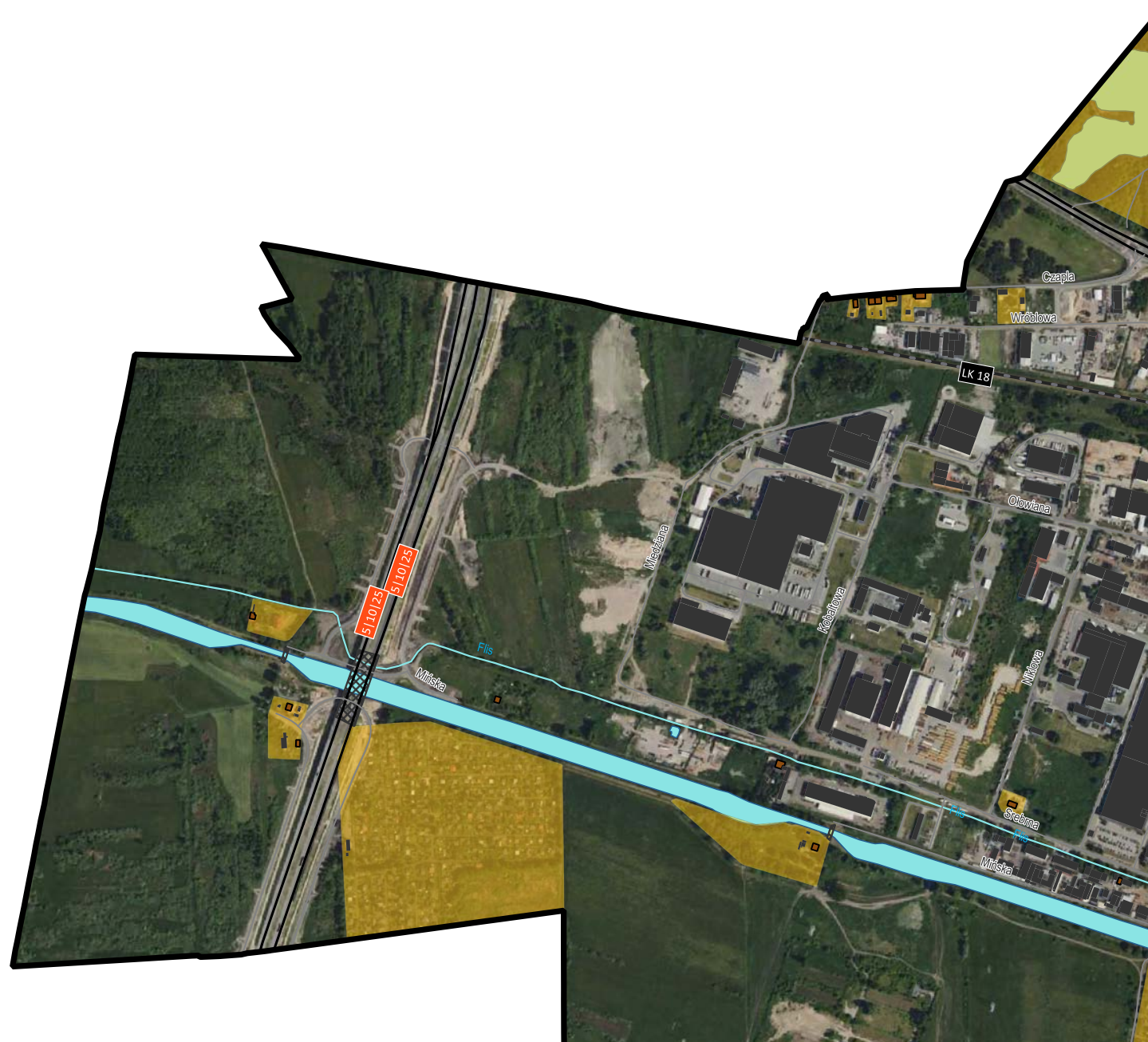
1:10 000 0 100 200 300 400 500 m



**HAŁAS SZYNOWY**  
mapa terenów objętych ochroną akustyczną

- granica miasta (obszar objęty analizą)
- DOPUSZCZALNY POZIOM HAŁASU WYRAŻONY WSKAŹNIKAMI  $L_{DWN} / L_N$ 
  - 64 dB / 59 dB  
tereny zabudowy mieszkaniowej jednorodzinnej,  
tereny zabudowy związanej ze stałym lub czasowym pobytem dzieci i młodzieży,  
tereny domów opieki społecznej,  
tereny szpitali w miastach
  - 68 dB / 59 dB  
tereny zabudowy mieszkaniowej wielorodzinnej i zamieszkania zbiorowego,  
tereny zabudowy zagrodowej,  
tereny rekreacyjno-wypoczynkowe,  
tereny mieszkaniowo-usługowe
  - 70 dB / 65 dB  
tereny w strefie śródmiejskiej miast powyżej 100 tysięcy mieszkańców
- BUDYNEK
  - mieszkalny
  - szkoła, przedszkole
  - szpital, dom opieki społecznej
  - inny
- POZOSTAŁE ELEMENTY
  - drogi ekspresowe, krajowe
  - drogi wojewódzkie, powiatowe
  - drogi pozostałe
  - ekran akustyczny
  - obiekty inżynieryjne
  - tor tramwajowy
  - tor kolejowy
  - rzeka
  - zbiornik wodny

źródło podkładu: geoportal.gov.pl



arkusz 10  
/ 10 z 35 /



ul. Wiosny Ludów 54, 62-081 Przeźmierowo  
www.akustix.pl tel.: +48 61 625 68 00





Miasto Bydgoszcz

ul. Jezuicka 1, 82-102 Bydgoszcz  
www.bydgoszcz.pl tel.: +58 58 58 913

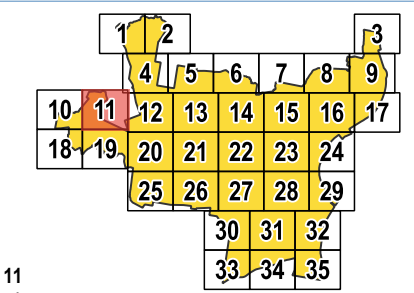


Strategiczna Mapa Hałasu miasta Bydgoszczy 2022

**HAŁAS SZYNOWY**  
mapa terenów objętych ochroną akustyczną

- granica miasta (obszar objęty analizą)
- DOPUSZCZALNY POZIOM HAŁASU WYRAŻONY WSKAŹNIKAMI  $L_{DWN} / L_N$** 
  - 64 dB / 59 dB  
tereny zabudowy mieszkaniowej jednorodzinnej,  
tereny zabudowy związanej ze stałym lub czasowym pobytem dzieci i młodzieży,  
tereny domów opieki społecznej,  
tereny szpitali w miastach
  - 68 dB / 59 dB  
tereny zabudowy mieszkaniowej wielorodzinnej i zamieszkania zbiorowego,  
tereny zabudowy zagrodowej,  
tereny rekreacyjno-wypoczynkowe,  
tereny mieszkaniowo-usługowe
  - 70 dB / 65 dB  
tereny w strefie śródmiejskiej miast powyżej 100 tysięcy mieszkańców
- BUDYNEK**
  - mieszkalny
  - szkoła, przedszkole
  - szpital, dom opieki społecznej
  - inny
- POZOSTAŁE ELEMENTY**
  - drogi ekspresowe, krajowe
  - drogi wojewódzkie, powiatowe
  - drogi pozostałe
  - ekran akustyczny
  - obiekty inżynierskie
  - tor tramwajowy
  - tor kolejowy
  - rzeka
  - zbiornik wodny

źródło podkładu: geoportal.gov.pl



arkusz 11 / 11 z 35 /



ul. Wiosny Ludów 54, 62-081 Przeźmierowo  
www.akustix.pl tel.: +48 61 625 68 00





Miasto Bydgoszcz

ul. Jezuińska 1, 82-102 Bydgoszcz  
www.bydgoszcz.pl tel.: +58 58 58 913



Strategiczna Mapa Hałasu miasta Bydgoszczy 2022

**HAŁAS SZYNOWY**  
mapa terenów objętych ochroną akustyczną

- granica miasta (obszar objęty analizą)
- DOPUSZCZALNY POZIOM HAŁASU WYRAŻONY WSKAŹNIKAMI  $L_{DWN} / L_N$**
- 64 dB / 59 dB  
tereny zabudowy mieszkaniowej jednorodzinnej,  
tereny zabudowy związanej ze stałym lub czasowym pobytem dzieci i młodzieży,  
tereny domów opieki społecznej,  
tereny szpitali w miastach
- 68 dB / 59 dB  
tereny zabudowy mieszkaniowej wielorodzinnej i zamieszkania zbiorowego,  
tereny zabudowy zagrodowej,  
tereny rekreacyjno-wypoczynkowe,  
tereny mieszkaniowo-usługowe
- 70 dB / 65 dB  
tereny w strefie śródmiejskiej miast powyżej 100 tysięcy mieszkańców
- BUDYNEK**
- mieszkalny
- szkoła, przedszkole
- szpital, dom opieki społecznej
- inny
- POZOSTAŁE ELEMENTY**
- drogi ekspresowe, krajowe
- drogi wojewódzkie, powiatowe
- drogi pozostałe
- ekran akustyczny
- obiekty inżynierskie
- tor tramwajowy
- tor kolejowy
- rzeka
- zbiornik wodny

źródło podkładu: geoportal.gov.pl

	1	2				3	
	4	5	6	7	8	9	
10	11	12	13	14	15	16	17
18	19	20	21	22	23	24	
		25	26	27	28	29	
			30	31	32		
			33	34	35		

arkusz 12 / 12 z 35 /



ul. Wiosny Ludów 54, 62-081 Przeźmierowo  
www.akustix.pl tel.: +48 61 625 68 00





Miasto Bydgoszcz

ul. Jezuicka 1, 82-102 Bydgoszcz  
www.bydgoszcz.pl tel.: +58 58 58 913



Strategiczna Mapa Hałasu miasta Bydgoszczy 2022

**HAŁAS SZYNOWY**  
mapa terenów objętych ochroną akustyczną

□ granica miasta (obszar objęty analizą)

DOPUSZCZALNY POZIOM HAŁASU WYRAŻONY WSKAŹNIKAMI  $L_{DWN} / L_N$

64 dB / 59 dB  
tereny zabudowy mieszkaniowej jednorodzinnej,  
tereny zabudowy związanej ze stałym lub czasowym  
pobytem dzieci i młodzieży,  
tereny domów opieki społecznej,  
tereny szpitali w miastach

68 dB / 59 dB  
tereny zabudowy mieszkaniowej wielorodzinnej  
i zamieszkania zbiorowego,  
tereny zabudowy zagrodowej,  
tereny rekreacyjno-wypoczynkowe,  
tereny mieszkaniowo-usługowe

70 dB / 65 dB  
tereny w strefie śródmiejskiej miast powyżej 100 tysięcy  
mieszkańców

**BUDYNEK**

■ mieszkalny

■ szkoła, przedszkole

■ szpital, dom opieki społecznej

■ inny

**POZOSTAŁE ELEMENTY**

— drogi ekspresowe, krajowe

— drogi wojewódzkie, powiatowe

— drogi pozostałe

— ekran akustyczny

■ obiekty inżynierskie

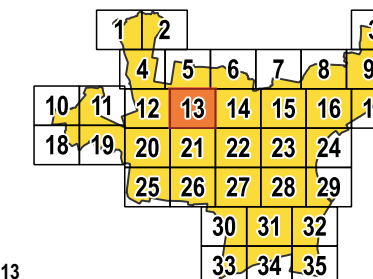
— tor tramwajowy

— tor kolejowy

— rzeka

— zbiornik wodny

źródło podkładu: geoportal.gov.pl

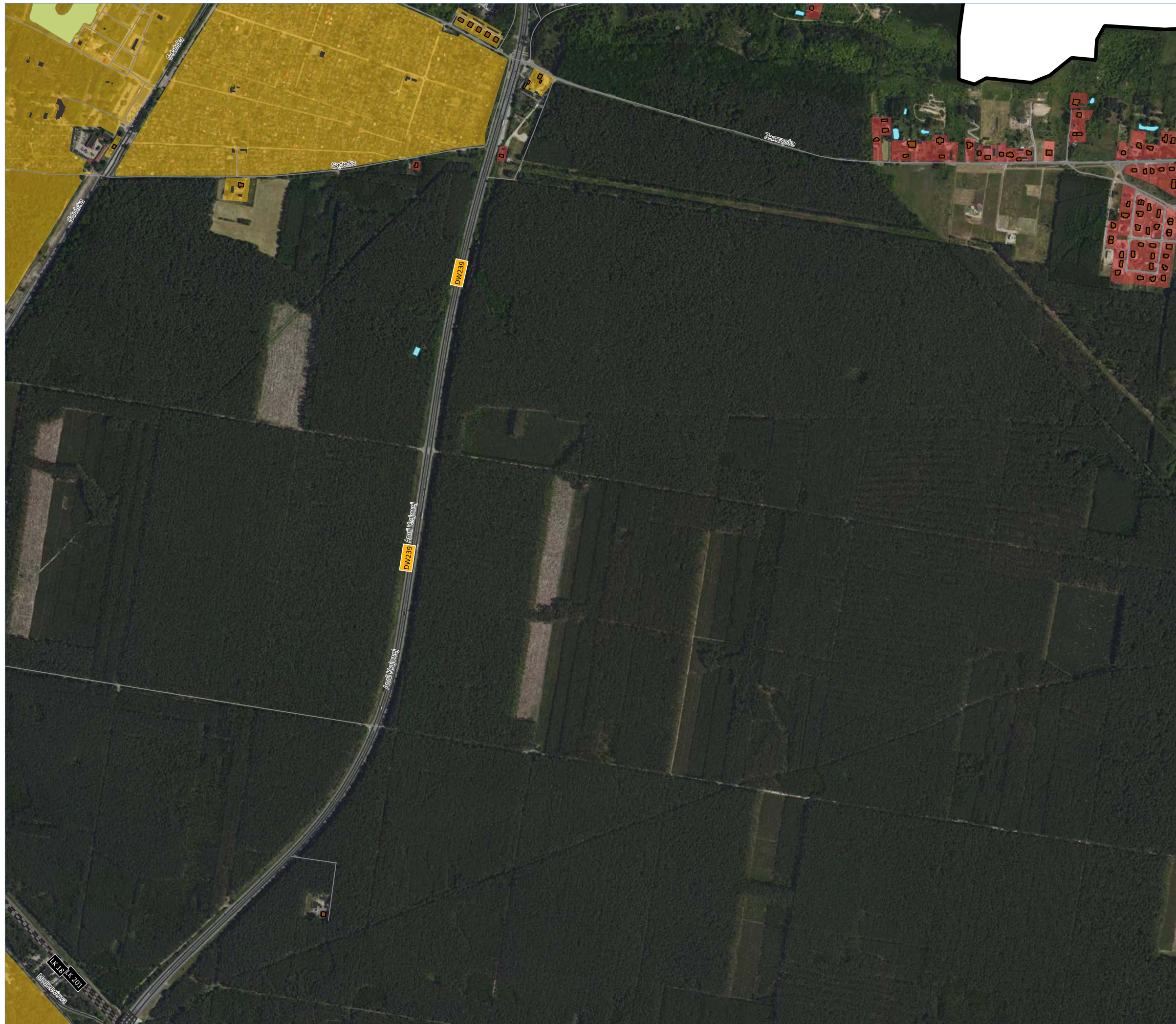


arkusz 13  
/ 13 z 35 /

**AKUSTIX**

ul. Wiosny Ludów 54, 62-081 Przeźmierowo  
www.akustix.pl tel.: +48 61 625 68 00





Miasto Bydgoszcz

ul. Jezuicka 1, 82-102 Bydgoszcz  
www.bydgoszcz.pl tel.: +58 58 58 913



Strategiczna Mapa Hałasu miasta Bydgoszczy 2022

**HAŁAS SZYNOWY**  
mapa terenów objętych ochroną akustyczną

□ granica miasta (obszar objęty analizą)

DOPUSZCZALNY POZIOM HAŁASU WYRAŻONY WSKAŹNIKAMI  $L_{DWN} / L_N$

64 dB / 59 dB  
tereny zabudowy mieszkaniowej jednorodzinnej,  
tereny zabudowy związanej ze stałym lub czasowym  
pobytem dzieci i młodzieży,  
tereny domów opieki społecznej,  
tereny szpitali w miastach

68 dB / 59 dB  
tereny zabudowy mieszkaniowej wielorodzinnej  
i zamieszkania zbiorowego,  
tereny zabudowy zagrodowej,  
tereny rekreacyjno-wypoczynkowe,  
tereny mieszkaniowo-usługowe

70 dB / 65 dB  
tereny w strefie śródmiejskiej miast powyżej 100 tysięcy  
mieszkańców

**BUDYNEK**

■ mieszkalny

■ szkoła, przedszkole

■ szpital, dom opieki społecznej

■ inny

**POZOSTAŁE ELEMENTY**

— drogi ekspresowe, krajowe

— drogi wojewódzkie, powiatowe

— drogi pozostałe

— ekran akustyczny

■ obiekty inżynierskie

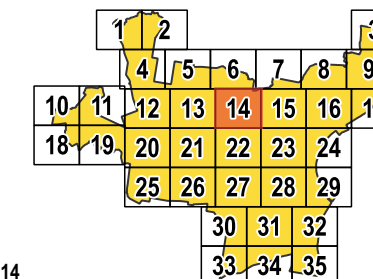
— tor tramwajowy

— tor kolejowy

— rzeka

— zbiornik wodny

źródło podkładu: geoportal.gov.pl



arkusz 14  
/ 14 z 35 /

**AKUSTIX**

ul. Wiosny Ludów 54, 62-081 Przeźmierowo  
www.akustix.pl tel.: +48 61 625 68 00

1:10 000 0 100 200 300 400 500 m



Miasto Bydgoszcz

ul. Jezuicka 1, 82-102 Bydgoszcz  
www.bydgoszcz.pl tel.: +58 58 58 913



Strategiczna Mapa Hałasu miasta Bydgoszczy 2022

**HAŁAS SZYNOWY**  
mapa terenów objętych ochroną akustyczną

- granica miasta (obszar objęty analizą)
- DOPUSZCZALNY POZIOM HAŁASU WYRAŻONY WSKAŹNIKAMI  $L_{DWN} / L_N$**
- 64 dB / 59 dB  
tereny zabudowy mieszkaniowej jednorodzinnej,  
tereny zabudowy związanej ze stałym lub czasowym  
pobytem dzieci i młodzieży,  
tereny domów opieki społecznej,  
tereny szpitali w miastach
- 68 dB / 59 dB  
tereny zabudowy mieszkaniowej wielorodzinnej  
i zamieszkania zbiorowego,  
tereny zabudowy zagrodowej,  
tereny rekreacyjno-wypoczynkowe,  
tereny mieszkaniowo-usługowe
- 70 dB / 65 dB  
tereny w strefie śródmiejskiej miast powyżej 100 tysięcy  
mieszkańców
- BUDYNEK**
- mieszkalny
- szkoła, przedszkole
- szpital, dom opieki społecznej
- inny
- POZOSTAŁE ELEMENTY**
- drogi ekspresowe, krajowe
- drogi wojewódzkie, powiatowe
- drogi pozostałe
- ekran akustyczny
- obiekty inżynierskie
- tor tramwajowy
- tor kolejowy
- rzeka
- zbiornik wodny

źródło podkładu: geoportal.gov.pl

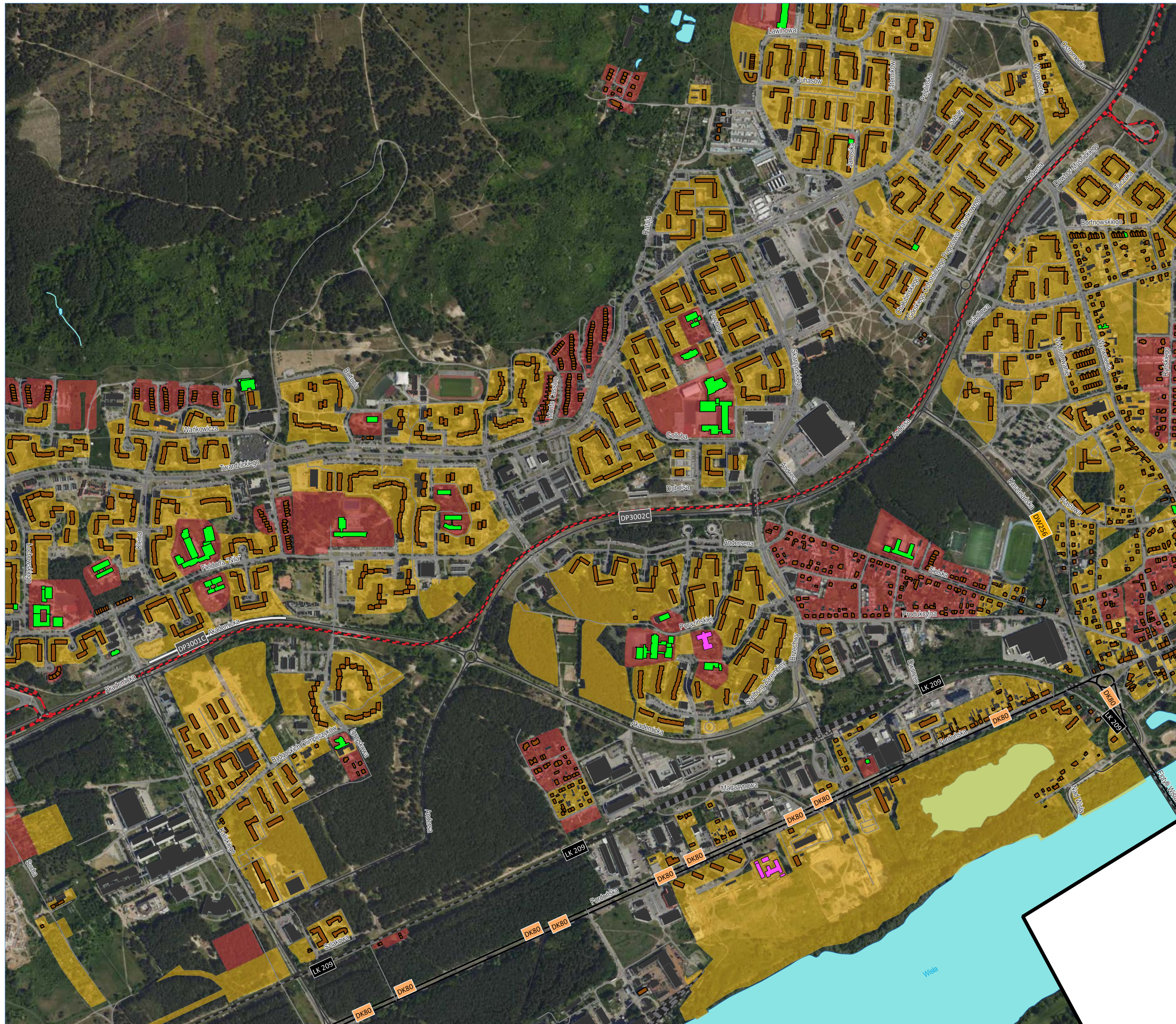
	1	2		3			
	4	5	6	7	8	9	
10	11	12	13	14	15	16	17
18	19	20	21	22	23	24	
		25	26	27	28	29	
			30	31	32		
			33	34	35		

arkusz 15  
/ 15 z 35 /



ul. Wiosny Ludów 54, 62-081 Przeźmierowo  
www.akustix.pl tel.: +48 61 625 68 00





Miasto Bydgoszcz

ul. Jezuicka 1, 82-102 Bydgoszcz  
www.bydgoszcz.pl tel.: +58 58 58 913



Strategiczna Mapa Hałasu miasta Bydgoszczy 2022

**HAŁAS SZYNOWY**  
mapa terenów objętych ochroną akustyczną

granica miasta (obszar objęty analizą)

DOPUSZCZALNY POZIOM HAŁASU WYRAŻONY WSKAŹNIKAMI  $L_{DWN} / L_N$

64 dB / 59 dB  
tereny zabudowy mieszkaniowej jednorodzinnej,  
tereny zabudowy związanej ze stałym lub czasowym  
pobytem dzieci i młodzieży,  
tereny domów opieki społecznej,  
tereny szpitali w miastach

68 dB / 59 dB  
tereny zabudowy mieszkaniowej wielorodzinnej  
i zamieszkania zbiorowego,  
tereny zabudowy zagrodowej,  
tereny rekreacyjno-wypoczynkowe,  
tereny mieszkaniowo-usługowe

70 dB / 65 dB  
tereny w strefie śródmiejskiej miast powyżej 100 tysięcy  
mieszkańców

**BUDYNEK**

- mieszkalny
- szkoła, przedszkole
- szpital, dom opieki społecznej
- inny

**POZOSTAŁE ELEMENTY**

- drogi ekspresowe, krajowe
- drogi wojewódzkie, powiatowe
- drogi pozostałe
- ekran akustyczny
- obiekty inżynierskie
- tor tramwajowy
- tor kolejowy
- rzeka
- zbiornik wodny

źródło podkładu: geoportal.gov.pl

	1	2		3
	4	5	6	7
10	11	12	13	14
18	19	20	21	22
		25	26	27
			30	31
			33	34
				35

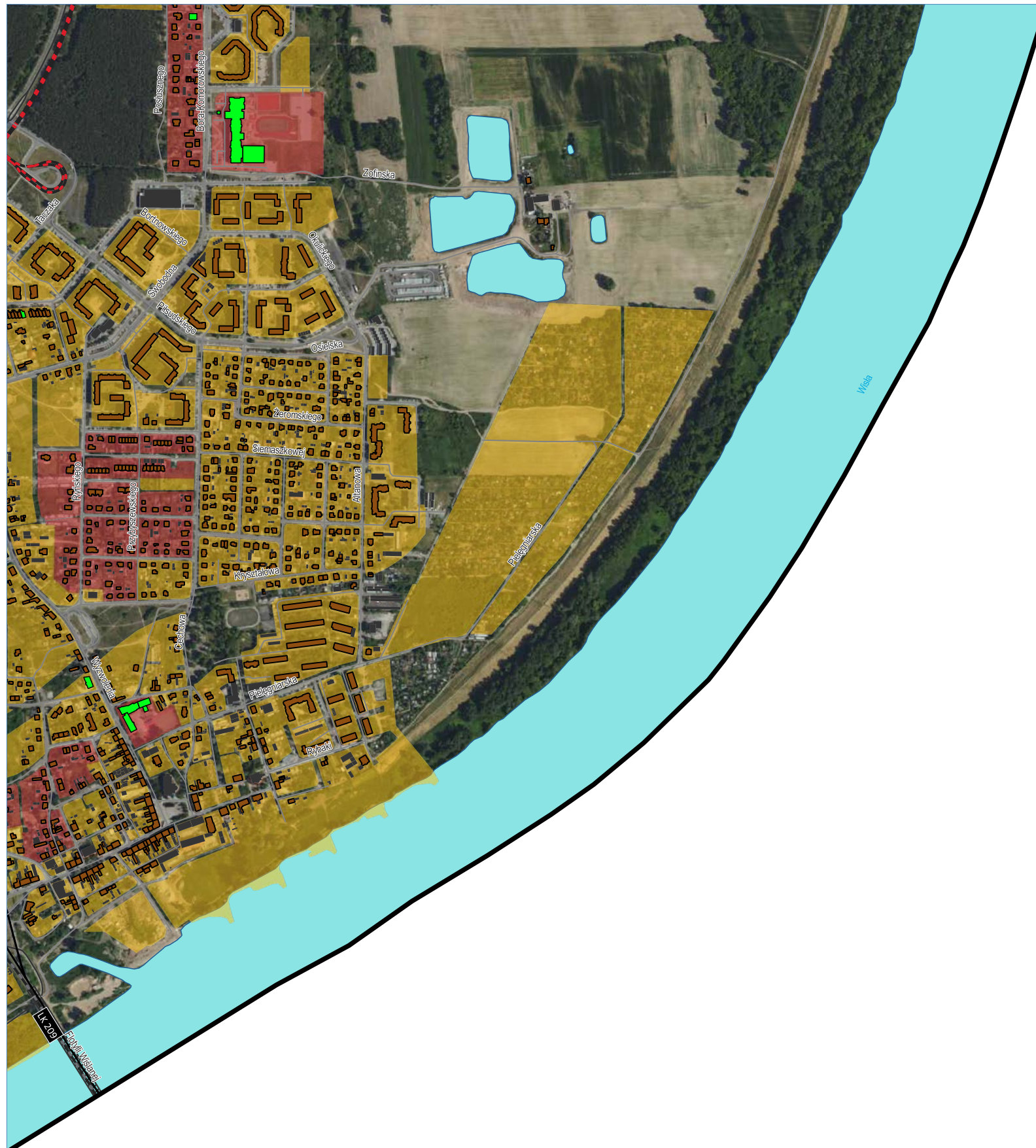
arkusz 16  
/ 16 z 35 /



ul. Wiosny Ludów 54, 62-081 Przeźmierowo  
www.akustix.pl tel.: +48 61 625 68 00

1:10 000 0 100 200 300 400 500 m





Miasto Bydgoszcz

ul. Jezuicka 1, 82-102 Bydgoszcz  
www.bydgoszcz.pl tel.: +58 58 58 913



Strategiczna Mapa Hałasu miasta Bydgoszczy 2022

**HAŁAS SZYNOWY**  
mapa terenów objętych ochroną akustyczną

□ granica miasta (obszar objęty analizą)

DOPUSZCZALNY POZIOM HAŁASU WYRAŻONY WSKAŹNIKAMI  $L_{DWN} / L_N$

64 dB / 59 dB  
tereny zabudowy mieszkaniowej jednorodzinnej,  
tereny zabudowy związanej ze stałym lub czasowym  
pobytem dzieci i młodzieży,  
tereny domów opieki społecznej,  
tereny szpitali w miastach

68 dB / 59 dB  
tereny zabudowy mieszkaniowej wielorodzinnej  
i zamieszkania zbiorowego,  
tereny zabudowy zagrodowej,  
tereny rekreacyjno-wypoczynkowe,  
tereny mieszkaniowo-usługowe

70 dB / 65 dB  
tereny w strefie śródmiejskiej miast powyżej 100 tysięcy  
mieszkańców

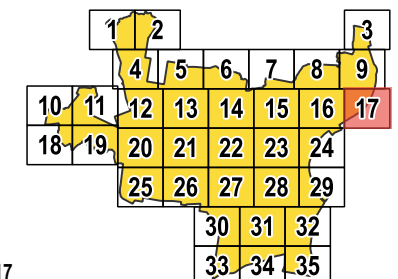
**BUDYNEK**

■ mieszkalny  
■ szkoła, przedszkole  
■ szpital, dom opieki społecznej  
■ inny

**POZOSTAŁE ELEMENTY**

— drogi ekspresowe, krajowe  
— drogi wojewódzkie, powiatowe  
— drogi pozostałe  
— ekran akustyczny  
▨ obiekty inżynierskie  
— tor tramwajowy  
— tor kolejowy  
~ rzeka  
● zbiornik wodny

źródło podkładu: geoportal.gov.pl



arkusz 17  
/ 17 z 35 /

**AKUSTIX**

ul. Wiosny Ludów 54, 62-081 Przeźmierowo  
www.akustix.pl tel.: +48 61 625 68 00

1:10 000 0 100 200 300 400 500 m

Miasto Bydgoszcz

ul. Jezuicka 1, 82-102 Bydgoszcz  
www.bydgoszcz.pl tel.: +58 58 58 913



Strategiczna Mapa Hałasu miasta Bydgoszczy 2022

**HAŁAS SZYNOWY**  
mapa terenów objętych ochroną akustyczną

□ granica miasta (obszar objęty analizą)

DOPUSZCZALNY POZIOM HAŁASU WYRAŻONY WSKAŹNIKAMI  $L_{DWN} / L_N$

64 dB / 59 dB  
tereny zabudowy mieszkaniowej jednorodzinnej,  
tereny zabudowy związanej ze stałym lub czasowym  
pobytem dzieci i młodzieży,  
tereny domów opieki społecznej,  
tereny szpitali w miastach

68 dB / 59 dB  
tereny zabudowy mieszkaniowej wielorodzinnej  
i zamieszkania zbiorowego,  
tereny zabudowy zagrodowej,  
tereny rekreacyjno-wypoczynkowe,  
tereny mieszkaniowo-usługowe

70 dB / 65 dB  
tereny w strefie śródmiejskiej miast powyżej 100 tysięcy  
mieszkańców

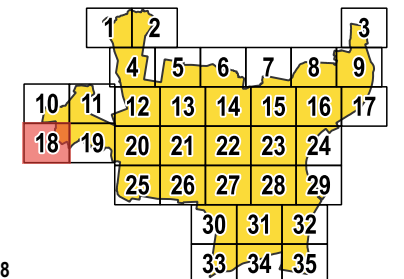
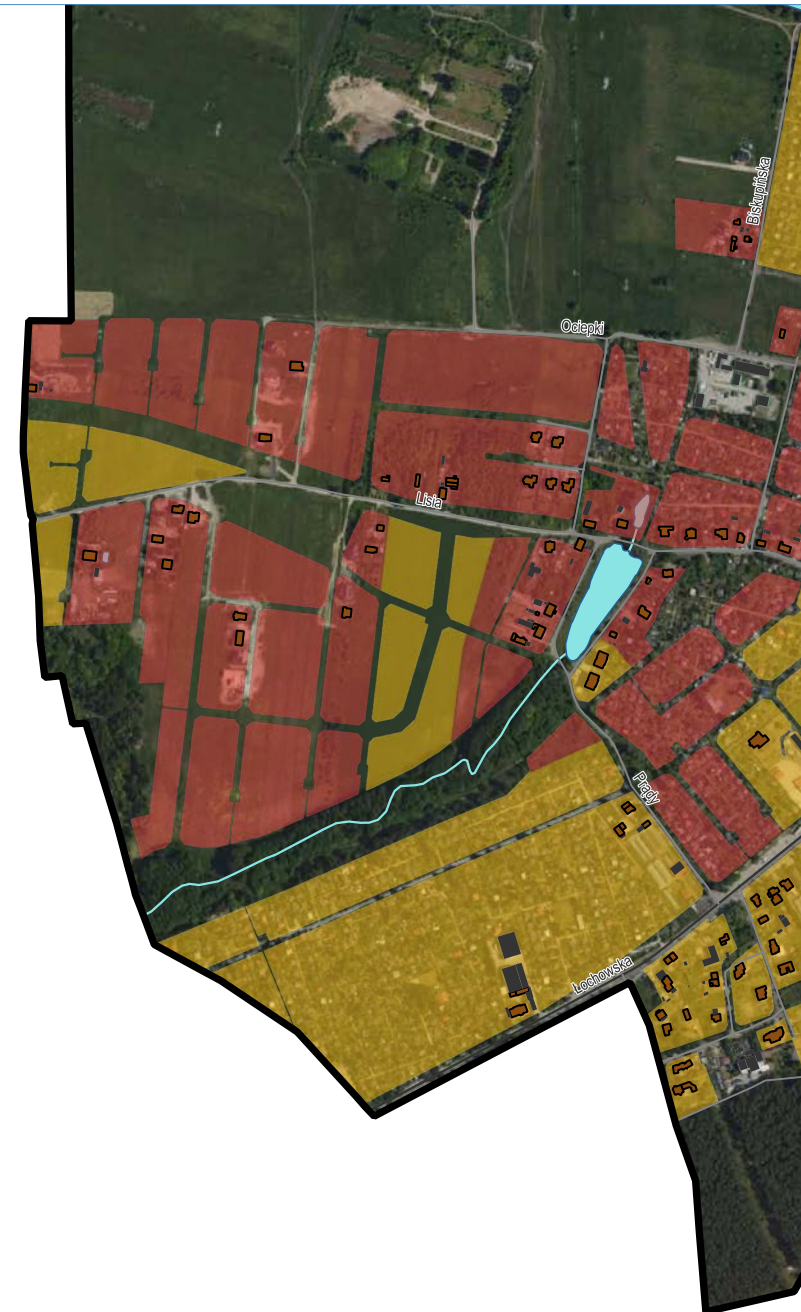
BUDYNEK

■ mieszkalny  
■ szkoła, przedszkole  
■ szpital, dom opieki społecznej  
■ inny

POZOSTAŁE ELEMENTY

— drogi ekspresowe, krajowe  
— drogi wojewódzkie, powiatowe  
— drogi pozostałe  
— ekran akustyczny  
▨ obiekty inżynieryjne  
— tor tramwajowy  
— tor kolejowy  
~ rzeka  
— zbiornik wodny

źródło podkładu: geoportal.gov.pl

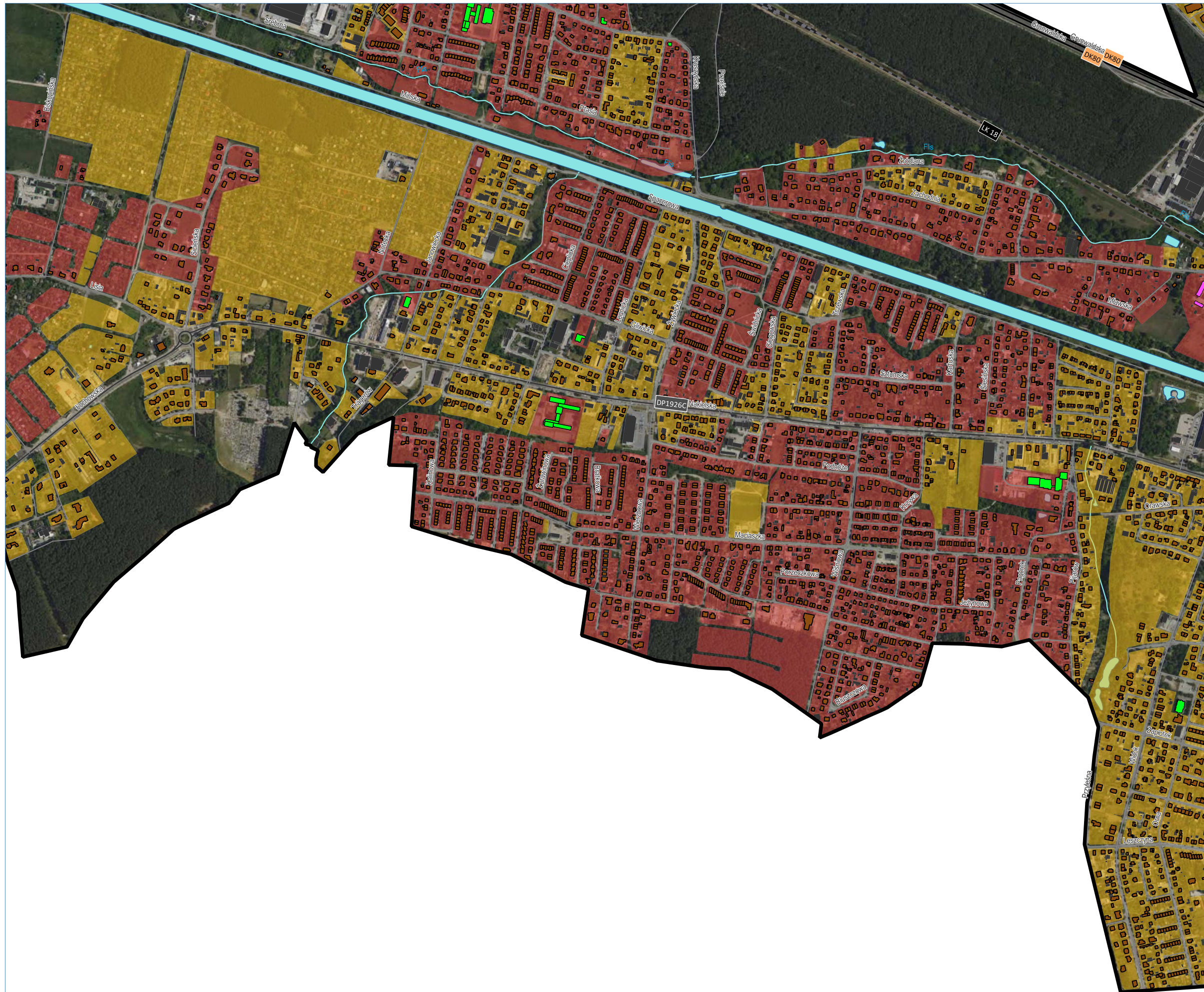


arkusz 18  
/ 18 z 35 /

**AKUSTIX**

ul. Wiosny Ludów 54, 62-081 Przeźmierowo  
www.akustix.pl tel.: +48 61 625 68 00

1:10 000 0 100 200 300 400 500 m



Miasto Bydgoszcz

ul. Jezuitka 1, 82-102 Bydgoszcz  
www.bydgoszcz.pl tel.: +58 58 58 913



Strategiczna Mapa Hałasu miasta Bydgoszczy 2022

**HAŁAS SZYNOWY**  
mapa terenów objętych ochroną akustyczną

granica miasta (obszar objęty analizą)

DOPUSZCZALNY POZIOM HAŁASU WYRAŻONY WSKAŹNIKAMI  
L<sub>DWN</sub> / L<sub>N</sub>

64 dB / 59 dB  
tereny zabudowy mieszkaniowej jednorodzinnej,  
tereny zabudowy związanej ze stałym lub czasowym  
pobytem dzieci i młodzieży,  
tereny domów opieki społecznej,  
tereny szpitali w miastach

68 dB / 59 dB  
tereny zabudowy mieszkaniowej wielorodzinnej  
i zamieszkania zbiorowego,  
tereny zabudowy zagrodowej,  
tereny rekreacyjno-wypoczynkowe,  
tereny mieszkaniowo-usługowe

70 dB / 65 dB  
tereny w strefie śródmiejskiej miast powyżej 100 tysięcy  
mieszkańców

BUDYNEK

mieszkalny

szkół, przedszkole

szpital, dom opieki społecznej

inny

POZOSTAŁE ELEMENTY

drogi ekspresowe, krajowe

drogi wojewódzkie, powiatowe

drogi pozostałe

ekran akustyczny

obiekty inżynierskie

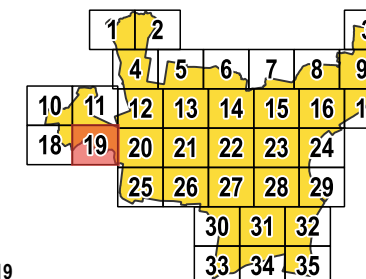
tor tramwajowy

tor kolejowy

rzeka

zbiornik wodny

źródło podkładu: geoportal.gov.pl

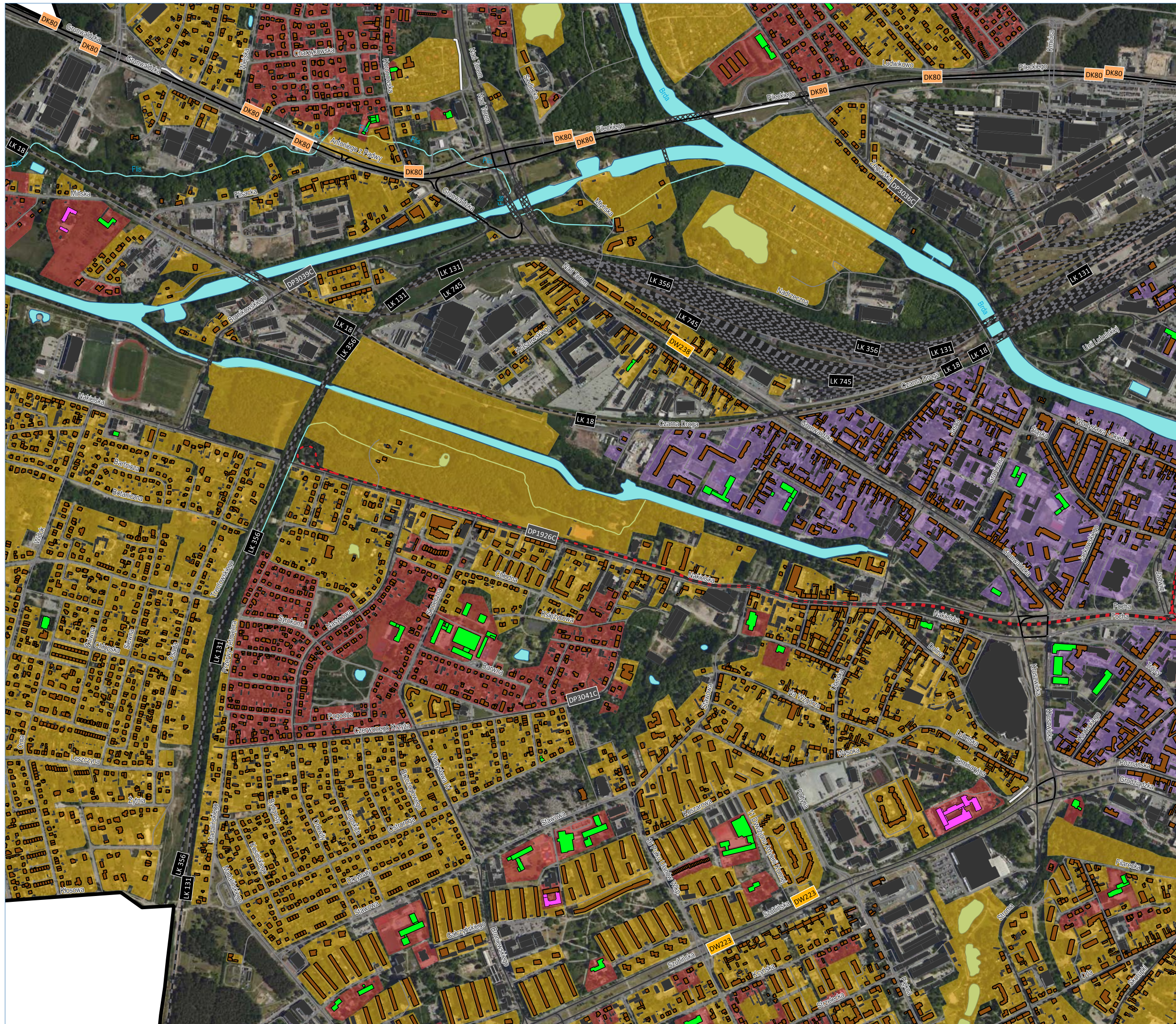


arkusz 19  
/ 19 z 35 /

**AKUSTIX**

ul. Wiosny Ludów 54, 62-081 Przeźmierowo  
www.akustix.pl tel.: +48 61 625 68 00





Miasto Bydgoszcz



ul. Jezuitka 1, 82-102 Bydgoszcz  
www.bydgoszcz.pl tel.: +58 58 58 913

Strategiczna Mapa Hałasu miasta Bydgoszczy 2022

**HAŁAS SZYNOWY**  
mapa terenów objętych ochroną akustyczną

- granica miasta (obszar objęty analizą)
- DOPUSZCZALNY POZIOM HAŁASU WYRAŻONY WSKAŹNIKAMI L<sub>DWN</sub> / L<sub>N</sub>**
  - 64 dB / 59 dB  
tereny zabudowy mieszkaniowej jednorodzinnej,  
tereny zabudowy związanej ze stałym lub czasowym pobytem dzieci i młodzieży,  
tereny domów opieki społecznej,  
tereny szpitali w miastach
  - 68 dB / 59 dB  
tereny zabudowy mieszkaniowej wielorodzinnej i zamieszkania zbiorowego,  
tereny zabudowy zagrodowej,  
tereny rekreacyjno-wypoczynkowe,  
tereny mieszkaniowo-usługowe
  - 70 dB / 65 dB  
tereny w strefie śródmiejskiej miast powyżej 100 tysięcy mieszkańców
- BUDYNEK**
  - mieszkalny
  - szkoła, przedszkole
  - szpital, dom opieki społecznej
  - inny
- POZOSTAŁE ELEMENTY**
  - drogi ekspresowe, krajowe
  - drogi wojewódzkie, powiatowe
  - drogi pozostałe
  - ekran akustyczny
  - obiekty inżynierskie
  - tor tramwajowy
  - tor kolejowy
  - rzeka
  - zbiornik wodny

źródło podkładu: geoportal.gov.pl

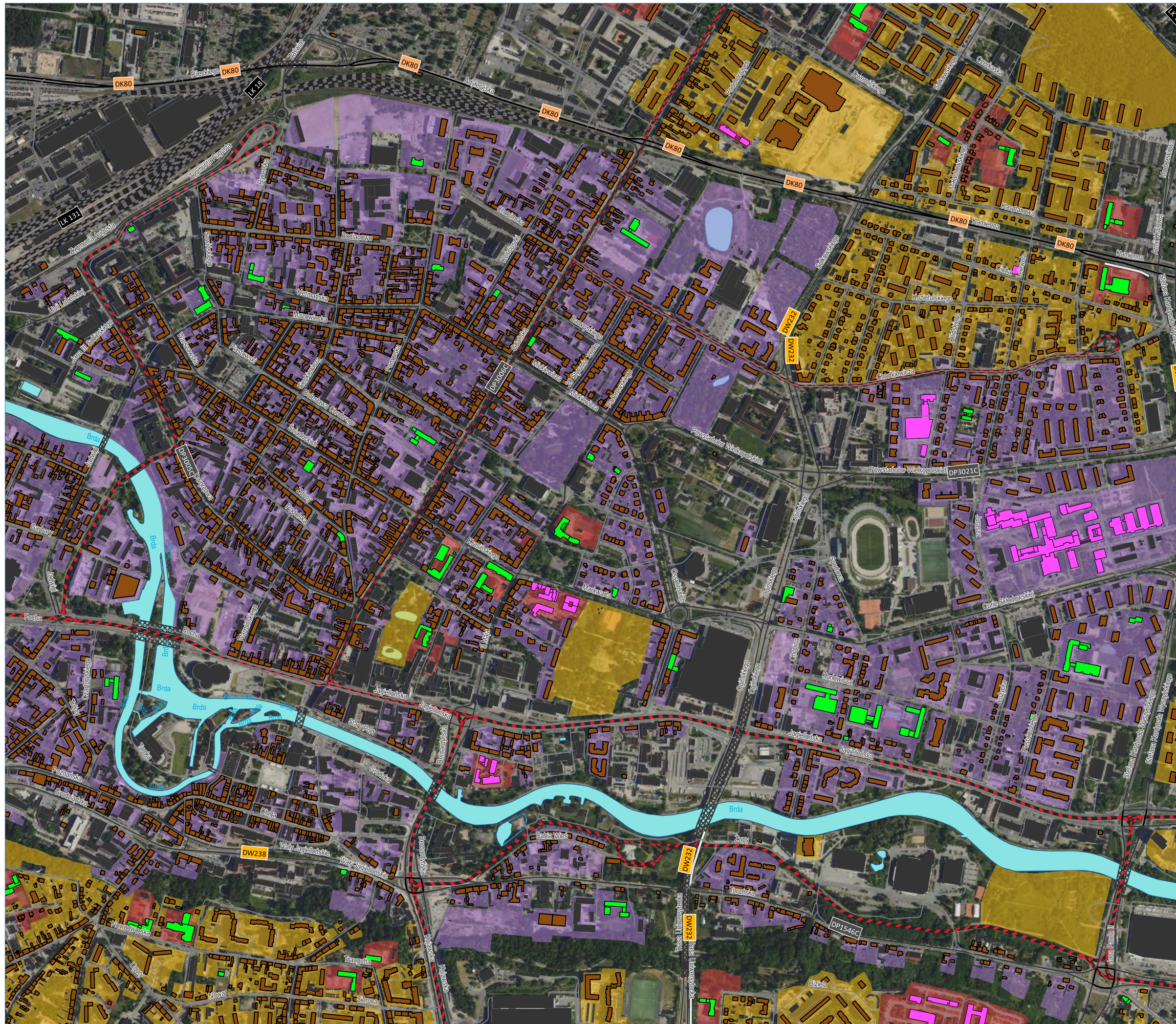
	1	2		3			
	4	5	6	7	8	9	
10	11	12	13	14	15	16	17
18	19	20	21	22	23	24	
		25	26	27	28	29	
			30	31	32		
			33	34	35		

arkusz 20 / 20 z 35 /



ul. Wiosny Ludów 54, 62-081 Przeźmierowo  
www.akustix.pl tel.: +48 61 625 68 00





Miasto Bydgoszcz



ul. Jezuitka 1, 82-102 Bydgoszcz  
www.bydgoszcz.pl tel.: +58 58 58 913

Strategiczna Mapa Hałasu miasta Bydgoszczy 2022

**HAŁAS SZYNOWY**  
mapa terenów objętych ochroną akustyczną

- granica miasta (obszar objęty analizą)
  - DOPUSZCZALNY POZIOM HAŁASU WYRAŻONY WSKAŹNIKAMI L<sub>DOWN</sub> / L<sub>N</sub>**
    - 64 dB / 59 dB  
tereny zabudowy mieszkaniowej jednorodzinnej,  
tereny zabudowy związanej ze stałym lub czasowym  
pobytem dzieci i młodzieży,  
tereny domów opieki społecznej,  
tereny szpitali w miastach
    - 68 dB / 59 dB  
tereny zabudowy mieszkaniowej wielorodzinnej  
i zamieszkania zbiorowego,  
tereny zabudowy zagrodowej,  
tereny rekreacyjno-wypoczynkowe,  
tereny mieszkaniowo-usługowe
    - 70 dB / 65 dB  
tereny w strefie śródmiejskiej miast powyżej 100 tysięcy  
mieszkańców
  - BUDYNEK**
    - mieszkalny
    - szkoła, przedszkole
    - szpital, dom opieki społecznej
    - inny
  - POZOSTAŁE ELEMENTY**
    - drogi ekspresowe, krajowe
    - drogi wojewódzkie, powiatowe
    - drogi pozostałe
    - ekran akustyczny
    - obiekty inżynierskie
    - tor tramwajowy
    - tor kolejowy
    - rzeka
    - zbiornik wodny
- źródło podkładu: geoportal.gov.pl

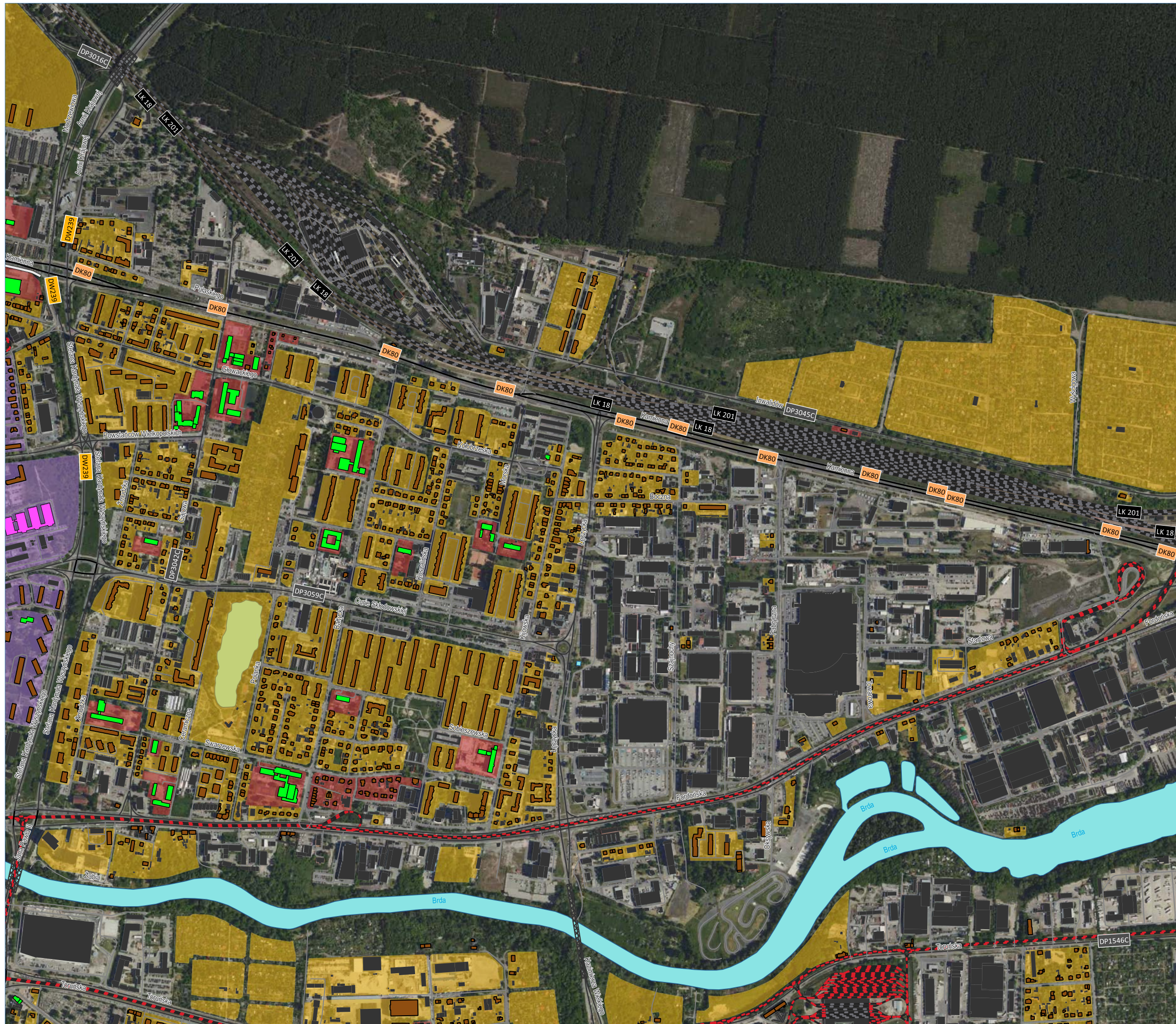
	1	2		3			
	4	5	6	7	8	9	
10	11	12	13	14	15	16	17
18	19	20	21	22	23	24	
		25	26	27	28	29	
			30	31	32		
			33	34	35		

arkusz 21  
/ 21 z 35 /



ul. Wiosny Ludów 54, 62-081 Przeźmierowo  
www.akustix.pl tel.: +48 61 625 68 00





Miasto Bydgoszcz

ul. Jezuicka 1, 82-102 Bydgoszcz  
www.bydgoszcz.pl tel.: +58 58 58 913



Strategiczna Mapa Hałasu miasta Bydgoszczy 2022

**HAŁAS SZYNOWY**  
mapa terenów objętych ochroną akustyczną

- granica miasta (obszar objęty analizą)
  - DOPUSZCZALNY POZIOM HAŁASU WYRAŻONY WSKAŹNIKAMI  $L_{DWN} / L_N$**
  - 64 dB / 59 dB  
tereny zabudowy mieszkaniowej jednorodzinnej,  
tereny zabudowy związanej ze stałym lub czasowym pobytem dzieci i młodzieży,  
tereny domów opieki społecznej,  
tereny szpitali w miastach
  - 68 dB / 59 dB  
tereny zabudowy mieszkaniowej wielorodzinnej i zamieszkania zbiorowego,  
tereny zabudowy zagrodowej,  
tereny rekreacyjno-wypoczynkowe,  
tereny mieszkaniowo-usługowe
  - 70 dB / 65 dB  
tereny w strefie śródmiejskiej miast powyżej 100 tysięcy mieszkańców
  - BUDYNEK**
  - mieszkalny
  - szkoła, przedszkole
  - szpital, dom opieki społecznej
  - inny
  - POZOSTAŁE ELEMENTY**
  - drogi ekspresowe, krajowe
  - drogi wojewódzkie, powiatowe
  - drogi pozostałe
  - ekran akustyczny
  - obiekty inżynierskie
  - tor tramwajowy
  - tor kolejowy
  - rzeka
  - zbiornik wodny
- źródło podkładu: geoportal.gov.pl

	1	2		3			
	4	5	6	7	8	9	
10	11	12	13	14	15	16	17
18	19	20	21	22	23	24	
		25	26	27	28	29	
			30	31	32		
			33	34	35		

arkusz 22 / 22 z 35 /



ul. Wiosny Ludów 54, 62-081 Przeźmierowo  
www.akustix.pl tel.: +48 61 625 68 00





Miasto Bydgoszcz

ul. Jezuicka 1, 82-102 Bydgoszcz  
www.bydgoszcz.pl tel.: +58 58 58 913



Strategiczna Mapa Hałasu miasta Bydgoszczy 2022

**HAŁAS SZYNOWY**  
mapa terenów objętych ochroną akustyczną

- granica miasta (obszar objęty analizą)
- DOPUSZCZALNY POZIOM HAŁASU WYRAŻONY WSKAŹNIKAMI L<sub>DOWN</sub> / L<sub>N</sub>**
  - 64 dB / 59 dB  
tereny zabudowy mieszkaniowej jednorodzinnej,  
tereny zabudowy związanej ze stałym lub czasowym pobytem dzieci i młodzieży,  
tereny domów opieki społecznej,  
tereny szpitali w miastach
  - 68 dB / 59 dB  
tereny zabudowy mieszkaniowej wielorodzinnej i zamieszkania zbiorowego,  
tereny zabudowy zagrodowej,  
tereny rekreacyjno-wypoczynkowe,  
tereny mieszkaniowo-usługowe
  - 70 dB / 65 dB  
tereny w strefie śródmiejskiej miast powyżej 100 tysięcy mieszkańców
- BUDYNEK**
  - mieszkalny
  - szkoła, przedszkole
  - szpital, dom opieki społecznej
  - inny
- POZOSTAŁE ELEMENTY**
  - drogi ekspresowe, krajowe
  - drogi wojewódzkie, powiatowe
  - drogi pozostałe
  - ekran akustyczny
  - obiekty inżynieryjne
  - tor tramwajowy
  - tor kolejowy
  - rzeka
  - zbiornik wodny

źródło podkładu: geoportal.gov.pl

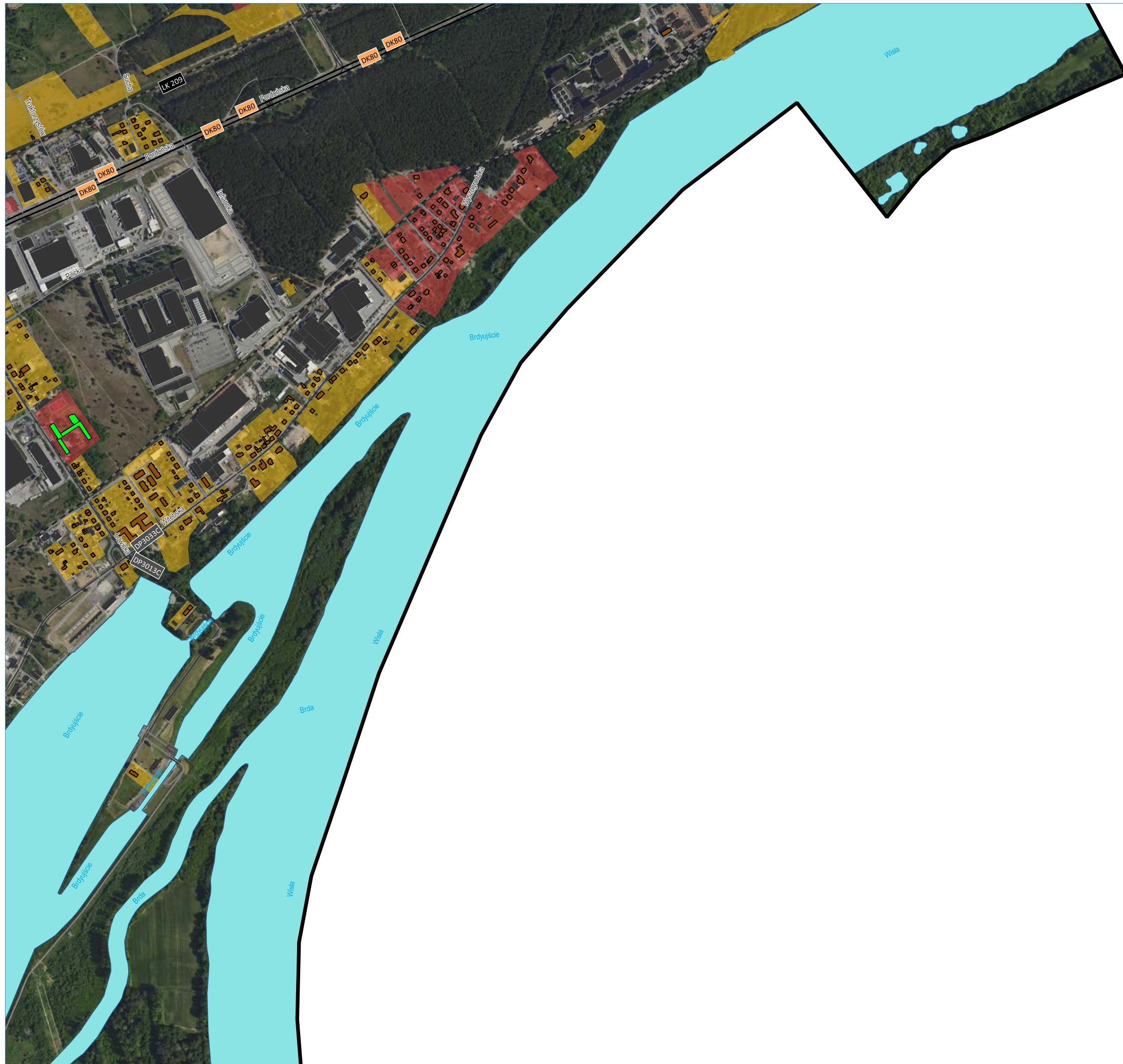
	1	2		3			
	4	5	6	7	8	9	
10	11	12	13	14	15	16	17
18	19	20	21	22	23	24	
		25	26	27	28	29	
			30	31	32		
			33	34	35		

arkusz 23 / 23 z 35 /



ul. Wiosny Ludów 54, 62-081 Przeźmierowo  
www.akustix.pl tel.: +48 61 625 68 00





Miasto Bydgoszcz

ul. Jezuicka 1, 82-102 Bydgoszcz  
www.bydgoszcz.pl tel.: +58 58 58 913



Strategiczna Mapa Hałasu miasta Bydgoszczy 2022

**HAŁAS SZYNOWY**  
mapa terenów objętych ochroną akustyczną

□ granica miasta (obszar objęty analizą)

DOPUSZCZALNY POZIOM HAŁASU WYRAŻONY WSKAŹNIKAMI  
 $L_{DWN} / L_N$

64 dB / 59 dB  
tereny zabudowy mieszkaniowej jednorodzinnej,  
tereny zabudowy związanej ze stałym lub czasowym  
pobytem dzieci i młodzieży,  
tereny domów opieki społecznej,  
tereny szpitali w miastach

68 dB / 59 dB  
tereny zabudowy mieszkaniowej wielorodzinnej  
i zamieszkania zbiorowego,  
tereny zabudowy zagrodowej,  
tereny rekreacyjno-wypoczynkowe,  
tereny mieszkaniowo-usługowe

70 dB / 65 dB  
tereny w strefie śródmiejskiej miast powyżej 100 tysięcy  
mieszkańców

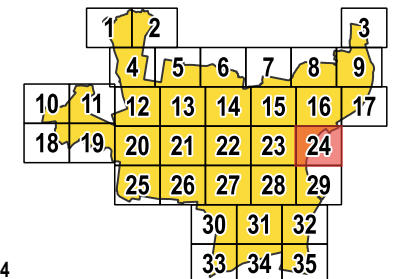
BUDYNEK

■ mieszkalny  
■ szkoła, przedszkole  
■ szpital, dom opieki społecznej  
■ inny

POZOSTAŁE ELEMENTY

— drogi ekspresowe, krajowe  
— drogi wojewódzkie, powiatowe  
— drogi pozostałe  
— ekran akustyczny  
▨ obiekty inżynierskie  
— tor tramwajowy  
— tor kolejowy  
— rzeka  
— zbiornik wodny

źródło podkładu: geoportal.gov.pl



arkusz 24  
/ 24 z 35 /

**AKUSTIX**

ul. Wiosny Ludów 54, 62-081 Przeźmierowo  
www.akustix.pl tel.: +48 61 625 68 00

1:10 000 0 100 200 300 400 500 m





Miasto Bydgoszcz

ul. Jezuicka 1, 82-102 Bydgoszcz  
www.bydgoszcz.pl tel.: +58 58 58 913



Strategiczna Mapa Hałasu miasta Bydgoszczy 2022

**HAŁAS SZYNOWY**  
mapa terenów objętych ochroną akustyczną

granica miasta (obszar objęty analizą)

DOPUSZCZALNY POZIOM HAŁASU WYRAŻONY WSKAŹNIKAMI L<sub>DOWN</sub> / L<sub>N</sub>

64 dB / 59 dB  
tereny zabudowy mieszkaniowej jednorodzinnej,  
tereny zabudowy związanej ze stałym lub czasowym  
pobytem dzieci i młodzieży,  
tereny domów opieki społecznej,  
tereny szpitali w miastach

68 dB / 59 dB  
tereny zabudowy mieszkaniowej wielorodzinnej  
i zamieszkania zbiorowego,  
tereny zabudowy zagrodowej,  
tereny rekreacyjno-wypoczynkowe,  
tereny mieszkaniowo-usługowe

70 dB / 65 dB  
tereny w strefie śródmiejskiej miast powyżej 100 tysięcy  
mieszkańców

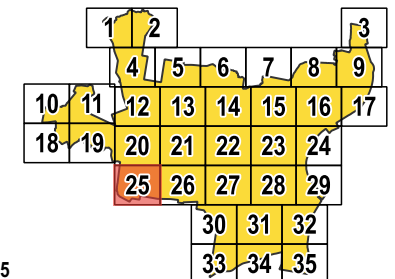
**BUDYNEK**

- mieszkalny
- szkoła, przedszkole
- szpital, dom opieki społecznej
- inny

**POZOSTAŁE ELEMENTY**

- drogi ekspresowe, krajowe
- drogi wojewódzkie, powiatowe
- drogi pozostałe
- ekran akustyczny
- obiekty inżynieryjne
- tor tramwajowy
- tor kolejowy
- rzeka
- zbiornik wodny

źródło podkładu: geoportal.gov.pl



arkusz 25  
/ 25 z 35 /

**AKUSTIX**

ul. Wiosny Ludów 54, 62-081 Przeźmierowo  
www.akustix.pl tel.: +48 61 625 68 00

1:10 000 0 100 200 300 400 500 m



Miasto Bydgoszcz

ul. Jezuitka 1, 82-102 Bydgoszcz  
www.bydgoszcz.pl tel.: +58 58 58 913



Strategiczna Mapa Hałasu miasta Bydgoszczy 2022

**HAŁAS SZYNOWY**  
mapa terenów objętych ochroną akustyczną

- granica miasta (obszar objęty analizą)
- DOPUSZCZALNY POZIOM HAŁASU WYRAŻONY WSKAŹNIKAMI L<sub>DOWN</sub> / L<sub>N</sub>**
  - 64 dB / 59 dB  
tereny zabudowy mieszkaniowej jednorodzinnej,  
tereny zabudowy związanej ze stałym lub czasowym  
pobytem dzieci i młodzieży,  
tereny domów opieki społecznej,  
tereny szpitali w miastach
  - 68 dB / 59 dB  
tereny zabudowy mieszkaniowej wielorodzinnej  
i zamieszkania zbiorowego,  
tereny zabudowy zagrodowej,  
tereny rekreacyjno-wypoczynkowe,  
tereny mieszkaniowo-usługowe
  - 70 dB / 65 dB  
tereny w strefie śródmiejskiej miast powyżej 100 tysięcy  
mieszkańców
- BUDYNEK**
  - mieszkalny
  - szkoła, przedszkole
  - szpital, dom opieki społecznej
  - inny
- POZOSTAŁE ELEMENTY**
  - drogi ekspresowe, krajowe
  - drogi wojewódzkie, powiatowe
  - drogi pozostałe
  - ekran akustyczny
  - obiekty inżynierskie
  - tor tramwajowy
  - tor kolejowy
  - rzeka
  - zbiornik wodny

źródło podkładu: geoportal.gov.pl

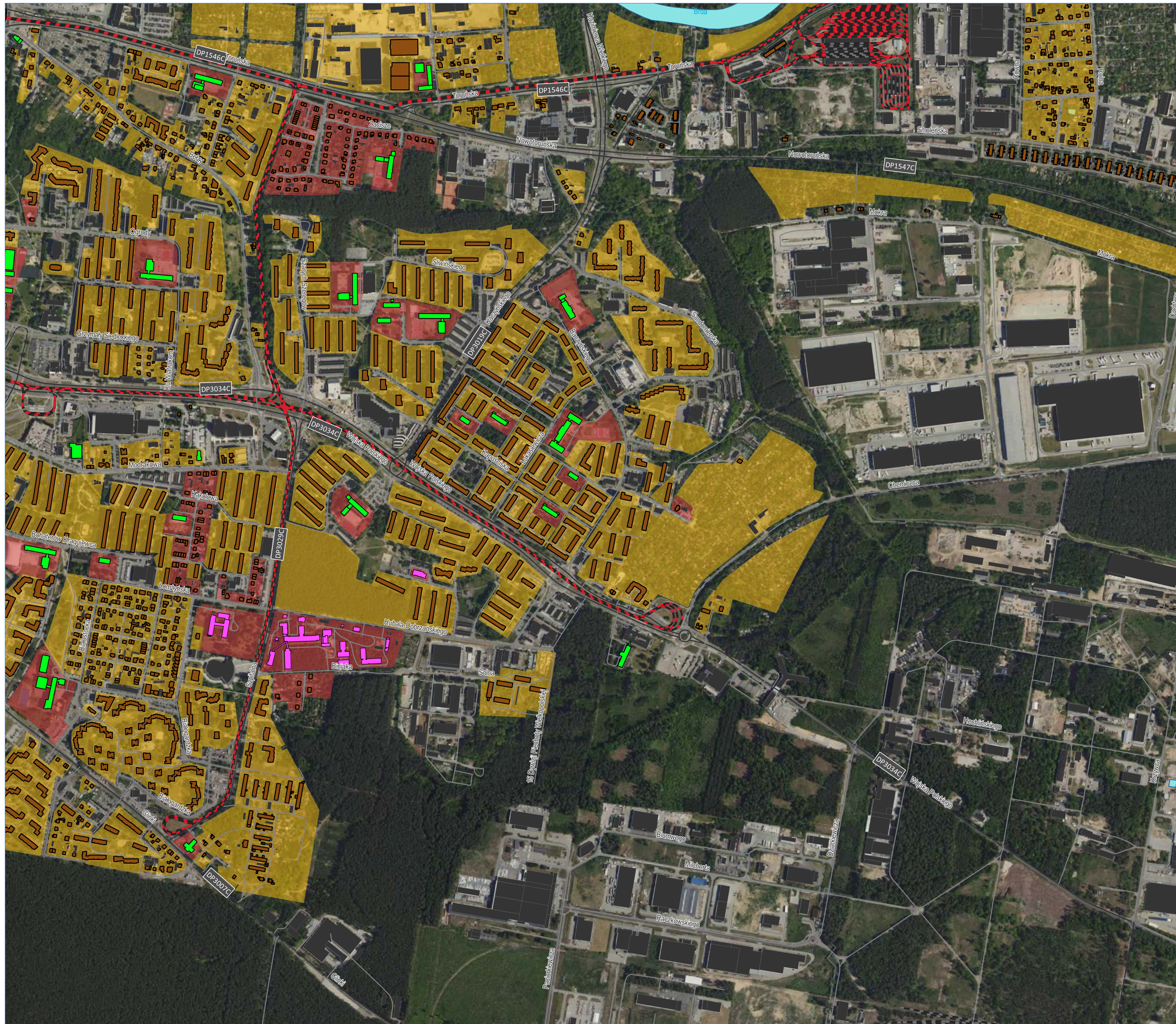
	1	2		3			
	4	5	6	7	8	9	
10	11	12	13	14	15	16	17
18	19	20	21	22	23	24	
		25	26	27	28	29	
				30	31	32	
				33	34	35	

arkusz 26  
/ 26 z 35 /



ul. Wiosny Ludów 54, 62-081 Przeźmierowo  
www.akustix.pl tel.: +48 61 625 68 00





Miasto Bydgoszcz



ul. Jezuicka 1, 82-102 Bydgoszcz  
www.bydgoszcz.pl tel.: +58 58 58 913

Strategiczna Mapa Hałasu miasta Bydgoszczy 2022

**HAŁAS SZYNOWY**  
mapa terenów objętych ochroną akustyczną

- granica miasta (obszar objęty analizą)
- DOPUSZCZALNY POZIOM HAŁASU WYRAŻONY WSKAŹNIKAMI L<sub>DOWN</sub> / L<sub>N</sub>**
- 64 dB / 59 dB  
tereny zabudowy mieszkaniowej jednorodzinnej,  
tereny zabudowy związanej ze stałym lub czasowym  
pobytem dzieci i młodzieży,  
tereny domów opieki społecznej,  
tereny szpitali w miastach
- 68 dB / 59 dB  
tereny zabudowy mieszkaniowej wielorodzinnej  
i zamieszkania zbiorowego,  
tereny zabudowy zagrodowej,  
tereny rekreacyjno-wypoczynkowe,  
tereny mieszkaniowo-usługowe
- 70 dB / 65 dB  
tereny w strefie śródmiejskiej miast powyżej 100 tysięcy  
mieszkańców

- BUDYNEK**
- mieszkalny
  - szkoła, przedszkole
  - szpital, dom opieki społecznej
  - inny

- POZOSTAŁE ELEMENTY**
- drogi ekspresowe, krajowe
  - drogi wojewódzkie, powiatowe
  - drogi pozostałe
  - ekran akustyczny
  - obiekty inżynierskie
  - tor tramwajowy
  - tor kolejowy
  - rzeka
  - zbiornik wodny

źródło podkładu: geoportal.gov.pl

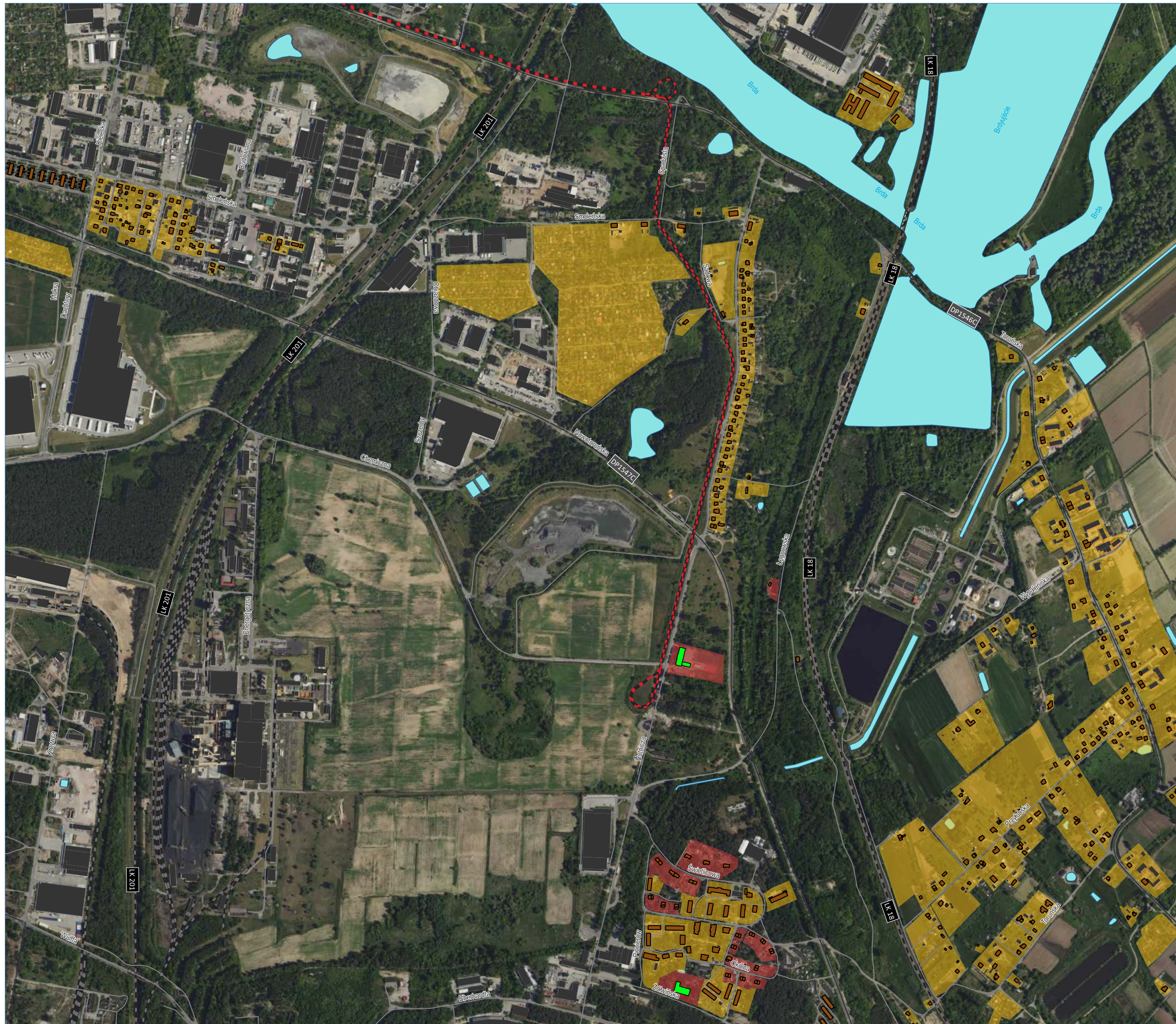
	1	2		3			
	4	5	6	7	8	9	
10	11	12	13	14	15	16	17
18	19	20	21	22	23	24	
		25	26	27	28	29	
			30	31	32		
			33	34	35		

arkusz 27  
/ 27 z 35 /



ul. Wiosny Ludów 54, 62-081 Przeźmierowo  
www.akustix.pl tel.: +48 61 625 68 00





Miasto Bydgoszcz

ul. Jezuińska 1, 82-102 Bydgoszcz  
www.bydgoszcz.pl tel.: +58 58 58 913



Strategiczna Mapa Hałasu miasta Bydgoszczy 2022

**HAŁAS SZYNOWY**  
mapa terenów objętych ochroną akustyczną

granica miasta (obszar objęty analizą)

DOPUSZCZALNY POZIOM HAŁASU WYRAŻONY WSKAŹNIKAMI  $L_{DWN} / L_N$

64 dB / 59 dB  
tereny zabudowy mieszkaniowej jednorodzinnej,  
tereny zabudowy związanej ze stałym lub czasowym  
pobytem dzieci i młodzieży,  
tereny domów opieki społecznej,  
tereny szpitali w miastach

68 dB / 59 dB  
tereny zabudowy mieszkaniowej wielorodzinnej  
i zamieszkania zbiorowego,  
tereny zabudowy zagrodowej,  
tereny rekreacyjno-wypoczynkowe,  
tereny mieszkaniowo-usługowe

70 dB / 65 dB  
tereny w strefie śródmiejskiej miast powyżej 100 tysięcy  
mieszkańców

**BUDYNEK**

mieszkalny

szkoła, przedszkole

szpital, dom opieki społecznej

inny

**POZOSTAŁE ELEMENTY**

drogi ekspresowe, krajowe

drogi wojewódzkie, powiatowe

drogi pozostałe

ekran akustyczny

obiekty inżynierskie

tor tramwajowy

tor kolejowy

rzeka

zbiornik wodny

źródło podkładu: geoportal.gov.pl

	1	2		3
	4	5	6	7
10	11	12	13	14
18	19	20	21	22
		25	26	27
			28	29
			30	31
			33	34
				35

arkusz 28  
/ 28 z 35 /

**AKUSTIX**

ul. Wiosny Ludów 54, 62-081 Przeźmierowo  
www.akustix.pl tel.: +48 61 625 68 00

1:10 000 0 100 200 300 400 500 m



Miasto Bydgoszcz

ul. Jezuicka 1, 82-102 Bydgoszcz  
www.bydgoszcz.pl tel.: +58 58 58 913



Strategiczna Mapa Hałasu miasta Bydgoszczy 2022

**HAŁAS SZYNOWY**  
mapa terenów objętych ochroną akustyczną

□ granica miasta (obszar objęty analizą)

DOPUSZCZALNY POZIOM HAŁASU WYRAŻONY WSKAŹNIKAMI  $L_{DWN} / L_N$

64 dB / 59 dB  
tereny zabudowy mieszkaniowej jednorodzinnej,  
tereny zabudowy związanej ze stałym lub czasowym  
pobytem dzieci i młodzieży,  
tereny domów opieki społecznej,  
tereny szpitali w miastach

68 dB / 59 dB  
tereny zabudowy mieszkaniowej wielorodzinnej  
i zamieszkania zbiorowego,  
tereny zabudowy zagrodowej,  
tereny rekreacyjno-wypoczynkowe,  
tereny mieszkaniowo-usługowe

70 dB / 65 dB  
tereny w strefie śródmiejskiej miast powyżej 100 tysięcy  
mieszkańców

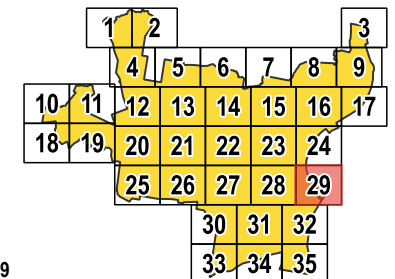
BUDYNEK

■ mieszkalny  
■ szkoła, przedszkole  
■ szpital, dom opieki społecznej  
■ inny

POZOSTAŁE ELEMENTY

— drogi ekspresowe, krajowe  
— drogi wojewódzkie, powiatowe  
— drogi pozostałe  
— ekran akustyczny  
▣ obiekty inżynierskie  
— tor tramwajowy  
— tor kolejowy  
— rzeka  
— zbiornik wodny

źródło podkładu: geoportal.gov.pl



arkusz 29  
/ 29 z 35 /

**AKUSTIX**

ul. Wiosny Ludów 54, 62-081 Przeźmierowo  
www.akustix.pl tel.: +48 61 625 68 00

1:10 000 0 100 200 300 400 500 m

Miasto Bydgoszcz

ul. Jezuicka 1, 82-102 Bydgoszcz  
www.bydgoszcz.pl tel.: +58 58 58 913

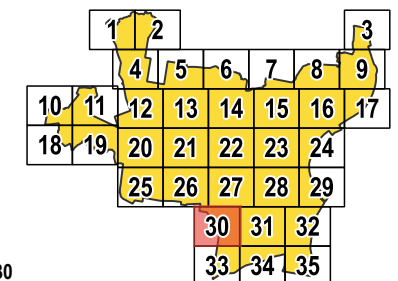


Strategiczna Mapa Hałasu miasta Bydgoszczy 2022

**HAŁAS SZYNOWY**  
mapa terenów objętych ochroną akustyczną

- granica miasta (obszar objęty analizą)
- DOPUSZCZALNY POZIOM HAŁASU WYRAŻONY WSKAŹNIKAMI  $L_{DWN} / L_N$** 
  - 64 dB / 59 dB  
tereny zabudowy mieszkaniowej jednorodzinnej,  
tereny zabudowy związanej ze stałym lub czasowym pobytem dzieci i młodzieży,  
tereny domów opieki społecznej,  
tereny szpitali w miastach
  - 68 dB / 59 dB  
tereny zabudowy mieszkaniowej wielorodzinnej i zamieszkania zbiorowego,  
tereny zabudowy zagrodowej,  
tereny rekreacyjno-wypoczynkowe,  
tereny mieszkaniowo-usługowe
  - 70 dB / 65 dB  
tereny w strefie śródmiejskiej miast powyżej 100 tysięcy mieszkańców
- BUDYNEK**
  - mieszkalny
  - szkoła, przedszkole
  - szpital, dom opieki społecznej
  - inny
- POZOSTAŁE ELEMENTY**
  - drogi ekspresowe, krajowe
  - drogi wojewódzkie, powiatowe
  - drogi pozostałe
  - ekran akustyczny
  - obiekty inżynierijne
  - tor tramwajowy
  - tor kolejowy
  - rzeka
  - zbiornik wodny

źródło podkładu: geoportal.gov.pl




arkusz 30  
/ 30 z 35 /



ul. Wiosny Ludów 54, 62-081 Przeźmierowo  
www.akustix.pl tel.: +48 61 625 68 00

1:10 000 0 100 200 300 400 500 m



Miasto Bydgoszcz

ul. Jezuicka 1, 82-102 Bydgoszcz  
www.bydgoszcz.pl tel.: +58 58 58 913



Strategiczna Mapa Hałasu miasta Bydgoszczy 2022

**HAŁAS SZYNOWY**  
mapa terenów objętych ochroną akustyczną

□ granica miasta (obszar objęty analizą)

DOPUSZCZALNY POZIOM HAŁASU WYRAŻONY WSKAŹNIKAMI  $L_{DWN} / L_N$

64 dB / 59 dB  
tereny zabudowy mieszkaniowej jednorodzinnej,  
tereny zabudowy związanej ze stałym lub czasowym  
pobytem dzieci i młodzieży,  
tereny domów opieki społecznej,  
tereny szpitali w miastach

68 dB / 59 dB  
tereny zabudowy mieszkaniowej wielorodzinnej  
i zamieszkania zbiorowego,  
tereny zabudowy zagrodowej,  
tereny rekreacyjno-wypoczynkowe,  
tereny mieszkaniowo-usługowe

70 dB / 65 dB  
tereny w strefie śródmiejskiej miast powyżej 100 tysięcy  
mieszkańców

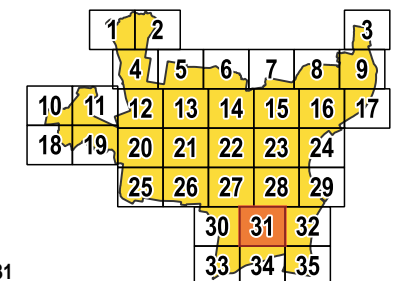
**BUDYNEK**

- mieszkalny
- szkoła, przedszkole
- szpital, dom opieki społecznej
- inny

**POZOSTAŁE ELEMENTY**

- drogi ekspresowe, krajowe
- drogi wojewódzkie, powiatowe
- drogi pozostałe
- ekran akustyczny
- obiekty inżynierskie
- tor tramwajowy
- tor kolejowy
- rzeka
- zbiornik wodny

źródło podkładu: geoportal.gov.pl

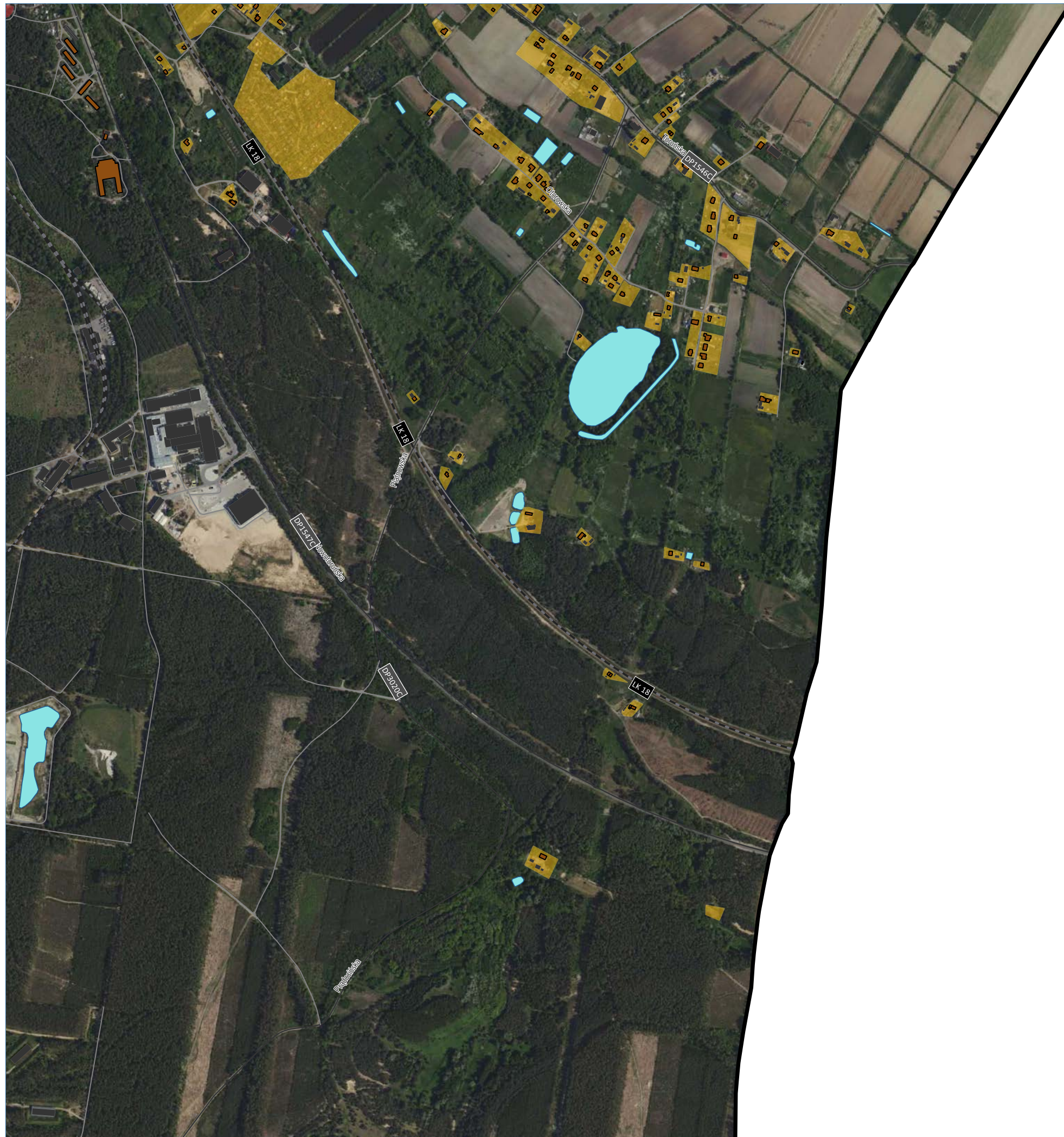


arkusz 31  
/ 31 z 35 /

**AKUSTIX**

ul. Wiosny Ludów 54, 62-081 Przeźmierowo  
www.akustix.pl tel.: +48 61 625 68 00

1:10 000 0 100 200 300 400 500 m



Miasto Bydgoszcz

ul. Jezuicka 1, 82-102 Bydgoszcz  
www.bydgoszcz.pl tel.: +58 58 58 913



Strategiczna Mapa Hałasu miasta Bydgoszczy 2022

**HAŁAS SZYNOWY**  
mapa terenów objętych ochroną akustyczną

□ granica miasta (obszar objęty analizą)

DOPUSZCZALNY POZIOM HAŁASU WYRAŻONY WSKAŹNIKAMI  $L_{DWN} / L_N$

64 dB / 59 dB  
tereny zabudowy mieszkaniowej jednorodzinnej,  
tereny zabudowy związanej ze stałym lub czasowym  
pobytem dzieci i młodzieży,  
tereny domów opieki społecznej,  
tereny szpitali w miastach

68 dB / 59 dB  
tereny zabudowy mieszkaniowej wielorodzinnej  
i zamieszkania zbiorowego,  
tereny zabudowy zagrodowej,  
tereny rekreacyjno-wypoczynkowe,  
tereny mieszkaniowo-usługowe

70 dB / 65 dB  
tereny w strefie śródmiejskiej miast powyżej 100 tysięcy  
mieszkańców

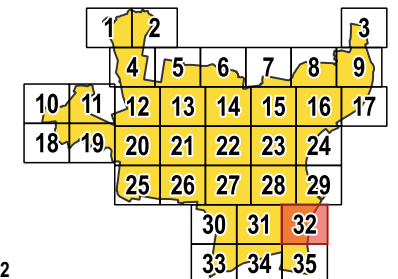
**BUDYNEK**

■ mieszkalny  
■ szkoła, przedszkole  
■ szpital, dom opieki społecznej  
■ inny

**POZOSTAŁE ELEMENTY**

— drogi ekspresowe, krajowe  
— drogi wojewódzkie, powiatowe  
— drogi pozostałe  
— ekran akustyczny  
■ obiekty inżynierskie  
— tor tramwajowy  
— tor kolejowy  
— rzeka  
— zbiornik wodny

źródło podkładu: geoportal.gov.pl



arkusz 32  
/ 32 z 35 /

**AKUSTIX**

ul. Wiosny Ludów 54, 62-081 Przeźmierowo  
www.akustix.pl tel.: +48 61 625 68 00

1:10 000 0 100 200 300 400 500 m



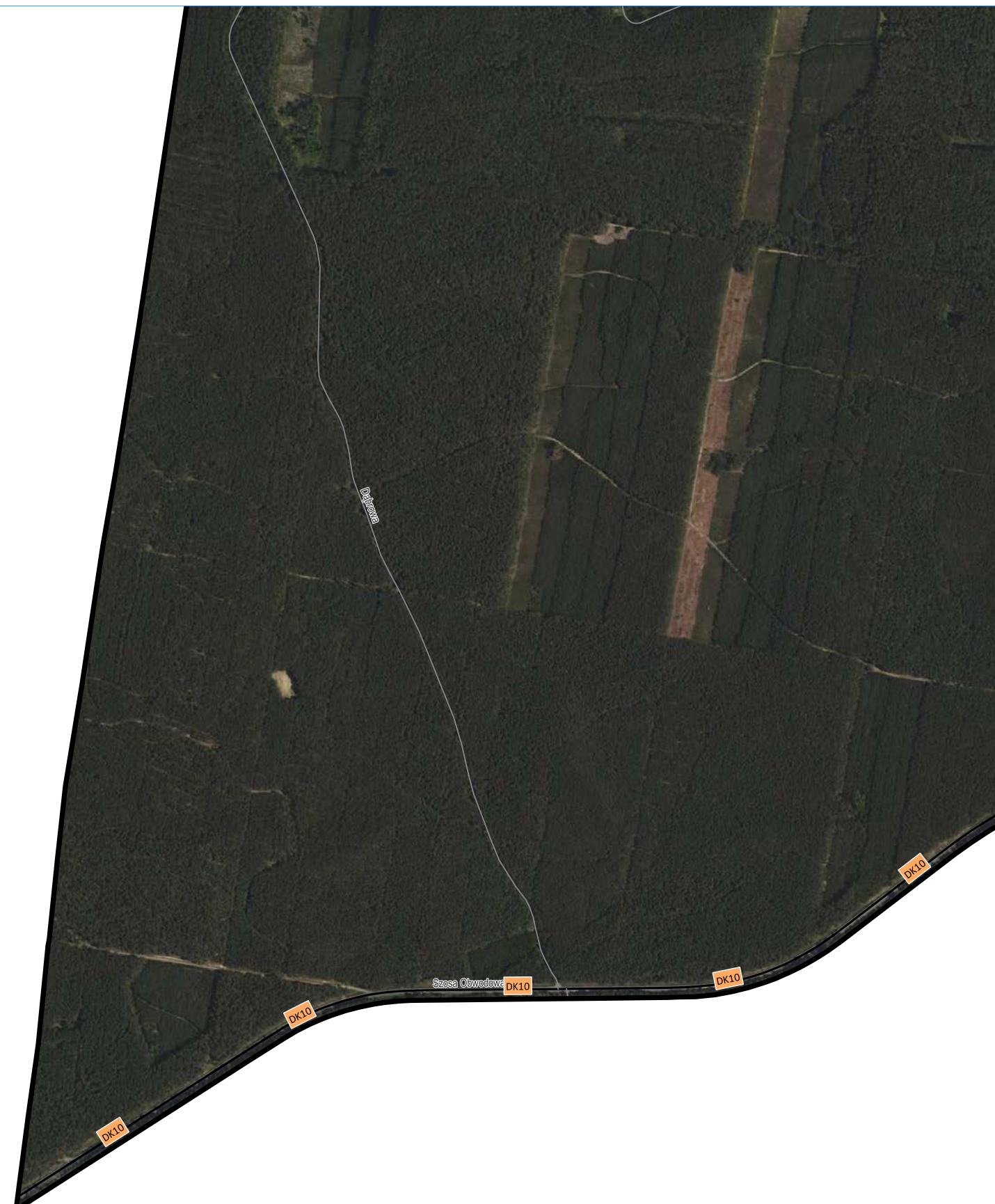
Miasto Bydgoszcz

ul. Jezuicka 1, 82-102 Bydgoszcz  
www.bydgoszcz.pl tel.: +58 58 58 913



Strategiczna Mapa Hałasu miasta Bydgoszczy 2022

**HAŁAS SZYNOWY**  
mapa terenów objętych ochroną akustyczną



□ granica miasta (obszar objęty analizą)

DOPUSZCZALNY POZIOM HAŁASU WYRAŻONY WSKAŹNIKAMI  $L_{DWN} / L_N$

64 dB / 59 dB  
tereny zabudowy mieszkaniowej jednorodzinnej,  
tereny zabudowy związanej ze stałym lub czasowym  
pobytem dzieci i młodzieży,  
tereny domów opieki społecznej,  
tereny szpitali w miastach

68 dB / 59 dB  
tereny zabudowy mieszkaniowej wielorodzinnej  
i zamieszkania zbiorowego,  
tereny zabudowy zagrodowej,  
tereny rekreacyjno-wypoczynkowe,  
tereny mieszkaniowo-usługowe

70 dB / 65 dB  
tereny w strefie śródmiejskiej miast powyżej 100 tysięcy  
mieszkańców

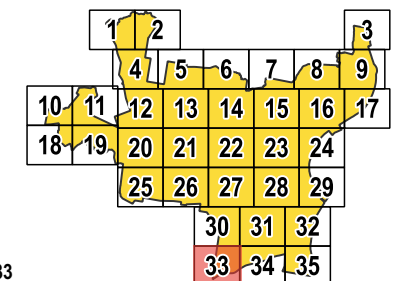
BUDYNEK

mieszkalny  
szkoła, przedszkole  
szpital, dom opieki społecznej  
inny

POZOSTAŁE ELEMENTY

drogi ekspresowe, krajowe  
drogi wojewódzkie, powiatowe  
drogi pozostałe  
ekran akustyczny  
obiekty inżynierijne  
tor tramwajowy  
tor kolejowy  
rzeka  
zbiornik wodny

źródło podkładu: geoportal.gov.pl



arkusz 33  
/ 33 z 35 /

**AKUSTIX**

ul. Wiosny Ludów 54, 62-081 Przeźmierowo  
www.akustix.pl tel.: +48 61 625 68 00

1:10 000 0 100 200 300 400 500 m



Miasto Bydgoszcz

ul. Jezuićka 1, 82-102 Bydgoszcz  
www.bydgoszcz.pl tel.: +58 58 58 913



Strategiczna Mapa Hałasu miasta Bydgoszczy 2022

**HAŁAS SZYNOWY**  
mapa terenów objętych ochroną akustyczną

□ granica miasta (obszar objęty analizą)

DOPUSZCZALNY POZIOM HAŁASU WYRAŻONY WSKAŹNIKAMI  $L_{DWN} / L_N$

64 dB / 59 dB  
tereny zabudowy mieszkaniowej jednorodzinnej,  
tereny zabudowy związanej ze stałym lub czasowym  
pobytem dzieci i młodzieży,  
tereny domów opieki społecznej,  
tereny szpitali w miastach

68 dB / 59 dB  
tereny zabudowy mieszkaniowej wielorodzinnej  
i zamieszkania zbiorowego,  
tereny zabudowy zagrodowej,  
tereny rekreacyjno-wypoczynkowe,  
tereny mieszkaniowo-usługowe

70 dB / 65 dB  
tereny w strefie śródmiejskiej miast powyżej 100 tysięcy  
mieszkańców

**BUDYNEK**

■ mieszkalny

■ szkoła, przedszkole

■ szpital, dom opieki społecznej

■ inny

**POZOSTAŁE ELEMENTY**

— drogi ekspresowe, krajowe

— drogi wojewódzkie, powiatowe

— drogi pozostałe

— ekran akustyczny

■ obiekty inżynierskie

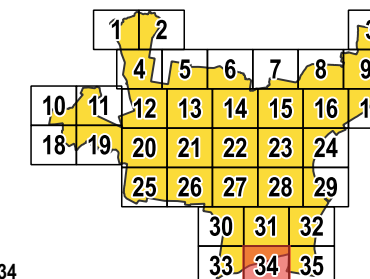
— tor tramwajowy

— tor kolejowy

— rzeka

— zbiornik wodny

źródło podkładu: geoportal.gov.pl




arkusz 34  
/ 34 z 35 /

**AKUSTIX**

ul. Wiosny Ludów 54, 62-081 Przeźmierowo  
www.akustix.pl tel.: +48 61 625 68 00

1:10 000 0 100 200 300 400 500 m



Miasto Bydgoszcz

ul. Jezuicka 1, 82-102 Bydgoszcz  
www.bydgoszcz.pl tel.: +58 58 58 913

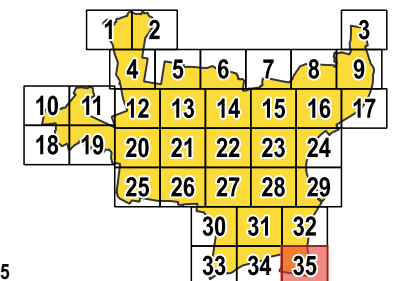


Strategiczna Mapa Hałasu miasta Bydgoszczy 2022

**HAŁAS SZYNOWY**  
mapa terenów objętych ochroną akustyczną

- granica miasta (obszar objęty analizą)
- DOPUSZCZALNY POZIOM HAŁASU WYRAŻONY WSKAŹNIKAMI  $L_{DWN} / L_N$**
- 64 dB / 59 dB  
tereny zabudowy mieszkaniowej jednorodzinnej,  
tereny zabudowy związanej ze stałym lub czasowym pobytem dzieci i młodzieży,  
tereny domów opieki społecznej,  
tereny szpitali w miastach
- 68 dB / 59 dB  
tereny zabudowy mieszkaniowej wielorodzinnej i zamieszkania zbiorowego,  
tereny zabudowy zagrodowej,  
tereny rekreacyjno-wypoczynkowe,  
tereny mieszkaniowo-usługowe
- 70 dB / 65 dB  
tereny w strefie śródmiejskiej miast powyżej 100 tysięcy mieszkańców
- BUDYNEK**
- mieszkalny
- szkoła, przedszkole
- szpital, dom opieki społecznej
- inny
- POZOSTAŁE ELEMENTY**
- drogi ekspresowe, krajowe
- drogi wojewódzkie, powiatowe
- drogi pozostałe
- ekran akustyczny
- obiekty inżynierijne
- tor tramwajowy
- tor kolejowy
- rzeka
- zbiornik wodny

źródło podkładu: geoportal.gov.pl



arkusz 35  
/ 35 z 35 /



ul. Wiosny Ludów 54, 62-081 Przeźmierowo  
www.akustix.pl tel.: +48 61 625 68 00

