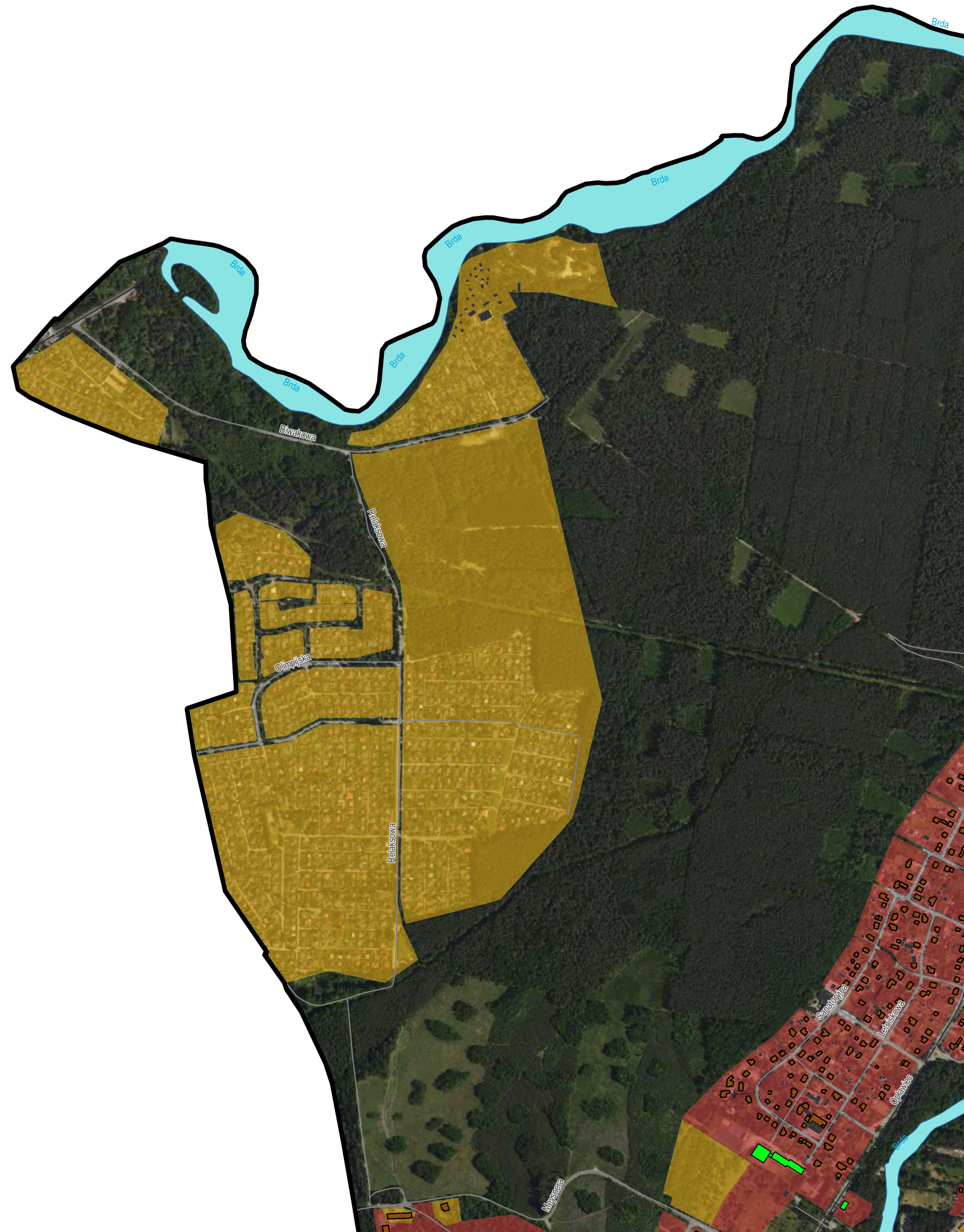




Strategiczna Mapa Hałasu miasta Bydgoszczy 2022

HAŁAS PRZEMYSŁOWY
mapa terenów objętych ochroną akustyczną



□ granica miasta (obszar objęty analizą)

DOPUSZCZALNY POZIOM HAŁASU WYRAŻONY WSKAŹNIKAMI L_{DWN} / L_N

50 dB / 40 dB
tereny zabudowy mieszkaniowej jednorodzinnej,
tereny zabudowy związanej ze stałym lub czasowym
pobytem dzieci i młodzieży,
tereny domów opieki społecznej,
tereny szpitali w miastach

55 dB / 45 dB
tereny zabudowy mieszkaniowej wielorodzinnej
i zamieszkania zbiorowego,
tereny zabudowy zagrodowej,
tereny rekreacyjno-wypoczynkowe,
tereny mieszkaniowo-usługowe,
tereny w strefie śródmiejskiej miast powyżej 100 tysięcy
mieszkańców

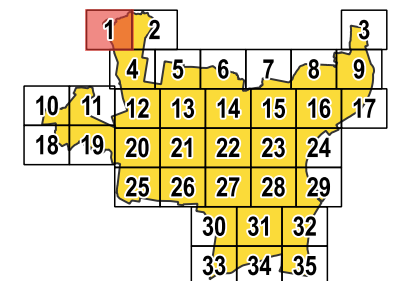
BUDYNEK

■ mieszkalny
■ szkoła, przedszkole
■ szpital, dom opieki społecznej
■ inny

POZOSTAŁE ELEMENTY

— drogi ekspresowe, krajowe
— drogi wojewódzkie, powiatowe
— drogi pozostałe
— ekran akustyczny
▨ obiekty inżynierijne
— tor tramwajowy
— tor kolejowy
— rzeka
— zbiornik wodny

źródło podkładu: geoportal.gov.pl



arkusz 1
/ 1 z 35 /



ul. Wiosny Ludów 54, 62-081 Przeźmierowo
www.akustix.pl tel.: +48 61 625 68 00

1:10 000 0 100 200 300 400 500 m



Strategiczna Mapa Hałasu miasta Bydgoszczy 2022

HAŁAS PRZEMYSŁOWY
mapa terenów objętych ochroną akustyczną

□ granica miasta (obszar objęty analizą)

DOPUSZCZALNY POZIOM HAŁASU WYRAŻONY WSKAŹNIKAMI L_{DWN} / L_N

50 dB / 40 dB
tereny zabudowy mieszkaniowej jednorodzinnej,
tereny zabudowy związanej ze stałym lub czasowym
pobytem dzieci i młodzieży,
tereny domów opieki społecznej,
tereny szpitali w miastach

55 dB / 45 dB
tereny zabudowy mieszkaniowej wielorodzinnej
i zamieszkania zbiorowego,
tereny zabudowy zagrodowej,
tereny rekreacyjno-wypoczynkowe,
tereny mieszkaniowo-usługowe,
tereny w strefie śródmiejskiej miast powyżej 100 tysięcy
mieszkańców

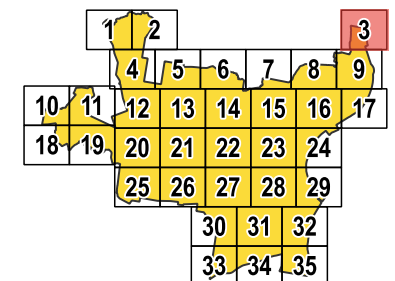
BUDYNEK

■ mieszkalny
■ szkoła, przedszkole
■ szpital, dom opieki społecznej
■ inny

POZOSTAŁE ELEMENTY

— drogi ekspresowe, krajowe
— drogi wojewódzkie, powiatowe
— drogi pozostałe
— ekran akustyczny
▨ obiekty inżynierijne
— tor tramwajowy
— tor kolejowy
~ rzeka
● zbiornik wodny

źródło podkładu: geoportal.gov.pl



arkusz 3
/ 3 z 35 /

AKUSTIX

ul. Wiosny Ludów 54, 62-081 Przeźmierowo
www.akustix.pl tel.: +48 61 625 68 00

1:10 000 0 100 200 300 400 500 m



Miasto Bydgoszcz

ul. Jezuicka 1, 82-102 Bydgoszcz
www.bydgoszcz.pl tel.: +58 58 58 913



Strategiczna Mapa Hałasu miasta Bydgoszczy 2022

HAŁAS PRZEMYSŁOWY
mapa terenów objętych ochroną akustyczną

□ granica miasta (obszar objęty analizą)

DOPUSZCZALNY POZIOM HAŁASU WYRAŻONY WSKAŹNIKAMI L_{DWN} / L_N

50 dB / 40 dB
tereny zabudowy mieszkaniowej jednorodzinnej,
tereny zabudowy związanej ze stałym lub czasowym
pobytem dzieci i młodzieży,
tereny domów opieki społecznej,
tereny szpitali w miastach

55 dB / 45 dB
tereny zabudowy mieszkaniowej wielorodzinnej
i zamieszkania zbiorowego,
tereny zabudowy zagrodowej,
tereny rekreacyjno-wypoczynkowe,
tereny mieszkaniowo-usługowe,
tereny w strefie śródmiejskiej miast powyżej 100 tysięcy
mieszkańców

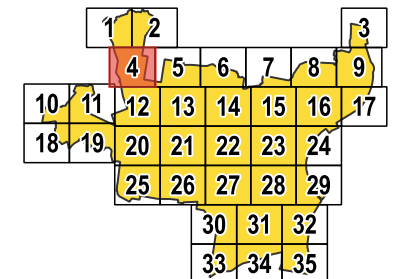
BUDYNEK

■ mieszkalny
■ szkoła, przedszkole
■ szpital, dom opieki społecznej
■ inny

POZOSTAŁE ELEMENTY

— drogi ekspresowe, krajowe
— drogi wojewódzkie, powiatowe
— drogi pozostałe
— ekran akustyczny
▨ obiekty inżynierijne
— tor tramwajowy
— tor kolejowy
— rzeka
— zbiornik wodny

źródło podkładu: geoportal.gov.pl



arkusz 4
/ 4 z 35 /

AKUSTIX

ul. Wiosny Ludów 54, 62-081 Przeźmierowo
www.akustix.pl tel.: +48 61 625 68 00

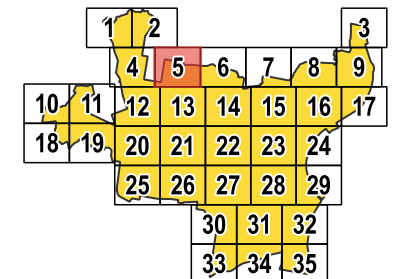
1:10 000 0 100 200 300 400 500 m



HAŁAS PRZEMYSŁOWY
mapa terenów objętych ochroną akustyczną

- granica miasta (obszar objęty analizą)
- DOPUSZCZALNY POZIOM HAŁASU WYRAŻONY WSKAŹNIKAMI L_{DWN} / L_N**
- 50 dB / 40 dB
tereny zabudowy mieszkaniowej jednorodzinnej,
tereny zabudowy związanej ze stałym lub czasowym pobytem dzieci i młodzieży,
tereny domów opieki społecznej,
tereny szpitali w miastach
- 55 dB / 45 dB
tereny zabudowy mieszkaniowej wielorodzinnej i zamieszkania zbiorowego,
tereny zabudowy zagrodowej,
tereny rekreacyjno-wypoczynkowe,
tereny mieszkaniowo-usługowe,
tereny w strefie śródmiejskiej miast powyżej 100 tysięcy mieszkańców
- BUDYNEK**
- mieszkalny
- szkoła, przedszkole
- szpital, dom opieki społecznej
- inny
- POZOSTAŁE ELEMENTY**
- drogi ekspresowe, krajowe
- drogi wojewódzkie, powiatowe
- drogi pozostałe
- ekran akustyczny
- obiekty inżynierijne
- tor tramwajowy
- tor kolejowy
- rzeka
- zbiornik wodny

źródło podkładu: geoportal.gov.pl



















arkusz 5
/ 5 z 35 /



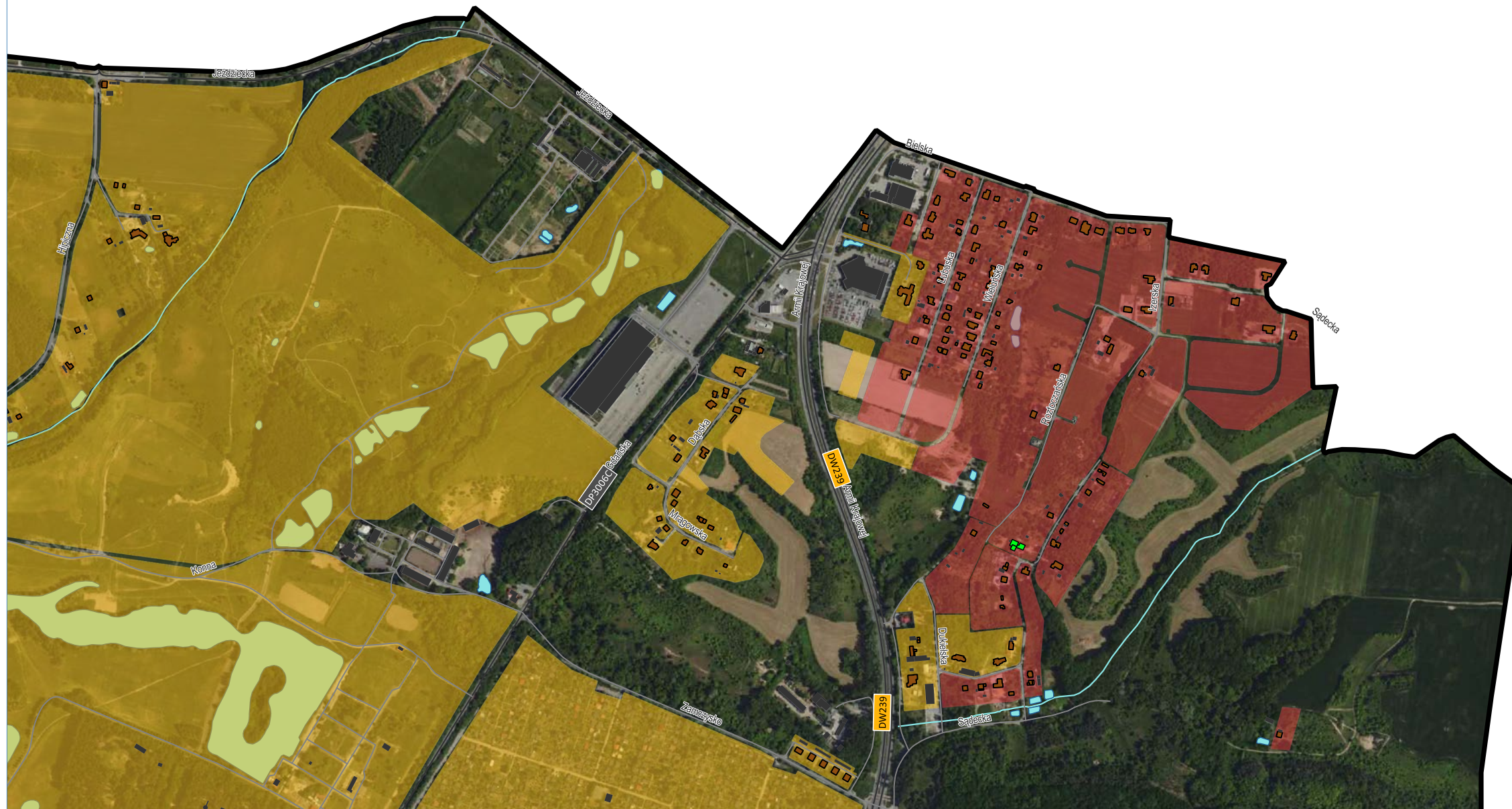


Strategiczna Mapa Hałasu miasta Bydgoszczy 2022

HAŁAS PRZEMYSŁOWY
mapa terenów objętych ochroną akustyczną

-  granica miasta (obszar objęty analizą)
- DOPUSZCZALNY POZIOM HAŁASU WYRAŻONY WSKAŹNIKAMI L_{DWN} / L_N**
-  50 dB / 40 dB
tereny zabudowy mieszkaniowej jednorodzinnej,
tereny zabudowy związanej ze stałym lub czasowym
pobytem dzieci i młodzieży,
tereny domów opieki społecznej,
tereny szpitali w miastach
-  55 dB / 45 dB
tereny zabudowy mieszkaniowej wielorodzinnej
i zamieszkania zbiorowego,
tereny zabudowy zagrodowej,
tereny rekreacyjno-wypoczynkowe,
tereny mieszkaniowo-usługowe,
tereny w strefie śródmiejskiej miast powyżej 100 tysięcy
mieszkańców
- BUDYNEK**
-  mieszkalny
-  szkoła, przedszkole
-  szpital, dom opieki społecznej
-  inny
- POZOSTAŁE ELEMENTY**
-  drogi ekspresowe, krajowe
-  drogi wojewódzkie, powiatowe
-  drogi pozostałe
-  ekran akustyczny
-  obiekty inżynierijne
-  tor tramwajowy
-  tor kolejowy
-  rzeka
-  zbiornik wodny

źródło podkładu: geoportal.gov.pl



	1	2		3
	4	5	6	7
10	11	12	13	14
18	19	20	21	22
		25	26	27
			30	31
			33	34
				35

arkusz 6
/ 6 z 35 /



ul. Wiosny Ludów 54, 62-081 Przeźmierowo
www.akustix.pl tel.: +48 61 625 68 00

1:10 000 0 100 200 300 400 500 m



Strategiczna Mapa Hałasu miasta Bydgoszczy 2022

HAŁAS PRZEMYSŁOWY
mapa terenów objętych ochroną akustyczną

□ granica miasta (obszar objęty analizą)

DOPUSZCZALNY POZIOM HAŁASU WYRAŻONY WSKAŹNIKAMI
 L_{DWN} / L_N

50 dB / 40 dB
tereny zabudowy mieszkaniowej jednorodzinnej,
tereny zabudowy związanej ze stałym lub czasowym
pobytem dzieci i młodzieży,
tereny domów opieki społecznej,
tereny szpitali w miastach

55 dB / 45 dB
tereny zabudowy mieszkaniowej wielorodzinnej
i zamieszkania zbiorowego,
tereny zabudowy zagrodowej,
tereny rekreacyjno-wypoczynkowe,
tereny mieszkaniowo-usługowe,
tereny w strefie śródmiejskiej miast powyżej 100 tysięcy
mieszkańców

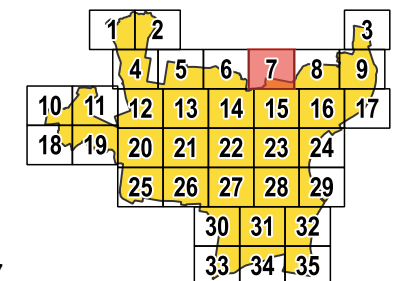
BUDYNEK

■ mieszkalny
■ szkoła, przedszkole
■ szpital, dom opieki społecznej
■ inny

POZOSTAŁE ELEMENTY

— drogi ekspresowe, krajowe
— drogi wojewódzkie, powiatowe
— drogi pozostałe
— ekran akustyczny
■ obiekty inżynierijne
— tor tramwajowy
— tor kolejowy
— rzeka
— zbiornik wodny

źródło podkładu: geoportal.gov.pl



arkusz 7
/ 7 z 35 /



ul. Wiosny Ludów 54, 62-081 Przeźmierowo
www.akustix.pl tel.: +48 61 625 68 00

















1:10 000 0 100 200 300 400 500 m





Strategiczna Mapa Hałasu miasta Bydgoszczy 2022

HAŁAS PRZEMYSŁOWY
mapa terenów objętych ochroną akustyczną

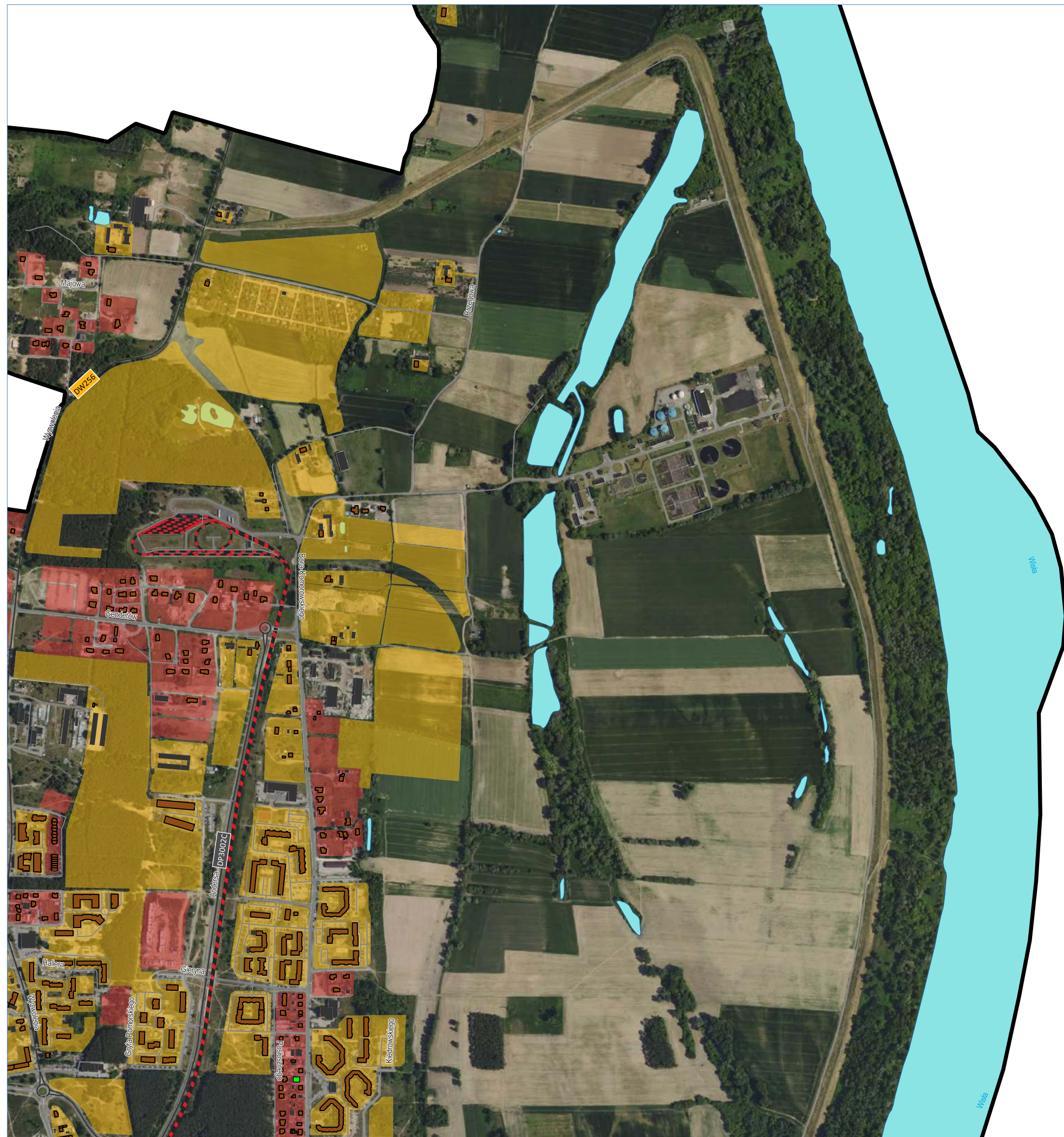
-  granica miasta (obszar objęty analizą)
 - DOPUSZCZALNY POZIOM HAŁASU WYRAŻONY WSKAŹNIKAMI L_{DWN} / L_N**
 -  50 dB / 40 dB
tereny zabudowy mieszkaniowej jednorodzinnej,
tereny zabudowy związanej ze stałym lub czasowym
pobytem dzieci i młodzieży,
tereny domów opieki społecznej,
tereny szpitali w miastach
 -  55 dB / 45 dB
tereny zabudowy mieszkaniowej wielorodzinnej
i zamieszkania zbiorowego,
tereny zabudowy zagrodowej,
tereny rekreacyjno-wypoczynkowe,
tereny mieszkaniowo-usługowe,
tereny w strefie śródmiejskiej miast powyżej 100 tysięcy
mieszkańców
 - BUDYNEK**
 -  mieszkalny
 -  szkoła, przedszkole
 -  szpital, dom opieki społecznej
 -  inny
 - POZOSTAŁE ELEMENTY**
 -  drogi ekspresowe, krajowe
 -  drogi wojewódzkie, powiatowe
 -  drogi pozostałe
 -  ekran akustyczny
 -  obiekty inżynierijne
 -  tor tramwajowy
 -  tor kolejowy
 -  rzeka
 -  zbiornik wodny
- źródło podkładu: geoportal.gov.pl



	1	2		3			
	4	5	6	7	8	9	
10	11	12	13	14	15	16	17
18	19	20	21	22	23	24	
		25	26	27	28	29	
				30	31	32	
				33	34	35	

arkusz 8
/ 8 z 35 /





Miasto Bydgoszcz

ul. Jezuicka 1, 82-102 Bydgoszcz
www.bydgoszcz.pl tel.: +58 58 58 913



Strategiczna Mapa Hałasu miasta Bydgoszczy 2022

HAŁAS PRZEMYSŁOWY
mapa terenów objętych ochroną akustyczną

□ granica miasta (obszar objęty analizą)

DOPUSZCZALNY POZIOM HAŁASU WYRAŻONY WSKAŹNIKAMI
 L_{DWN} / L_N

50 dB / 40 dB
tereny zabudowy mieszkaniowej jednorodzinnej,
tereny zabudowy związanej ze stałym lub czasowym
pobytem dzieci i młodzieży,
tereny domów opieki społecznej,
tereny szpitali w miastach

55 dB / 45 dB
tereny zabudowy mieszkaniowej wielorodzinnej
i zamieszkania zbiorowego,
tereny zabudowy zagrodowej,
tereny rekreacyjno-wypoczynkowe,
tereny mieszkaniowo-usługowe,
tereny w strefie śródmiejskiej miast powyżej 100 tysięcy
mieszkańców

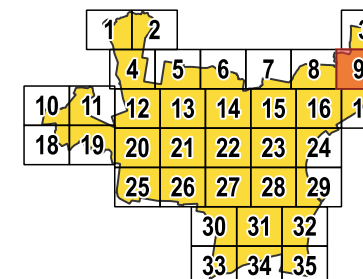
BUDYNEK

- mieszkalny
- szkoła, przedszkole
- szpital, dom opieki społecznej
- inny

POZOSTAŁE ELEMENTY

- drogi ekspresowe, krajowe
- drogi wojewódzkie, powiatowe
- drogi pozostałe
- ekran akustyczny
- ▨ obiekty inżynierijne
- tor tramwajowy
- tor kolejowy
- rzeka
- zbiornik wodny

źródło podkładu: geoportal.gov.pl



arkusz 9
/ 9 z 35 /



ul. Wiosny Ludów 54, 62-081 Przeźmierowo
www.akustix.pl tel.: +48 61 625 68 00

1:10 000 0 100 200 300 400 500 m



HAŁAS PRZEMYSŁOWY
mapa terenów objętych ochroną akustyczną

□ granica miasta (obszar objęty analizą)

DOPUSZCZALNY POZIOM HAŁASU WYRAŻONY WSKAŹNIKAMI L_{DWN} / L_N

50 dB / 40 dB
tereny zabudowy mieszkaniowej jednorodzinnej,
tereny zabudowy związanej ze stałym lub czasowym
pobytem dzieci i młodzieży,
tereny domów opieki społecznej,
tereny szpitali w miastach

55 dB / 45 dB
tereny zabudowy mieszkaniowej wielorodzinnej
i zamieszkania zbiorowego,
tereny zabudowy zagrodowej,
tereny rekreacyjno-wypoczynkowe,
tereny mieszkaniowo-usługowe,
tereny w strefie śródmiejskiej miast powyżej 100 tysięcy
mieszkańców

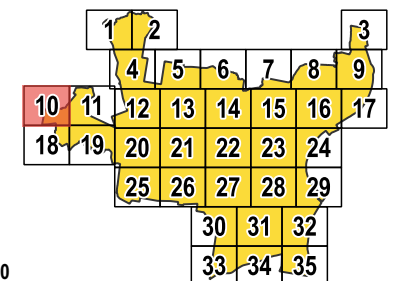
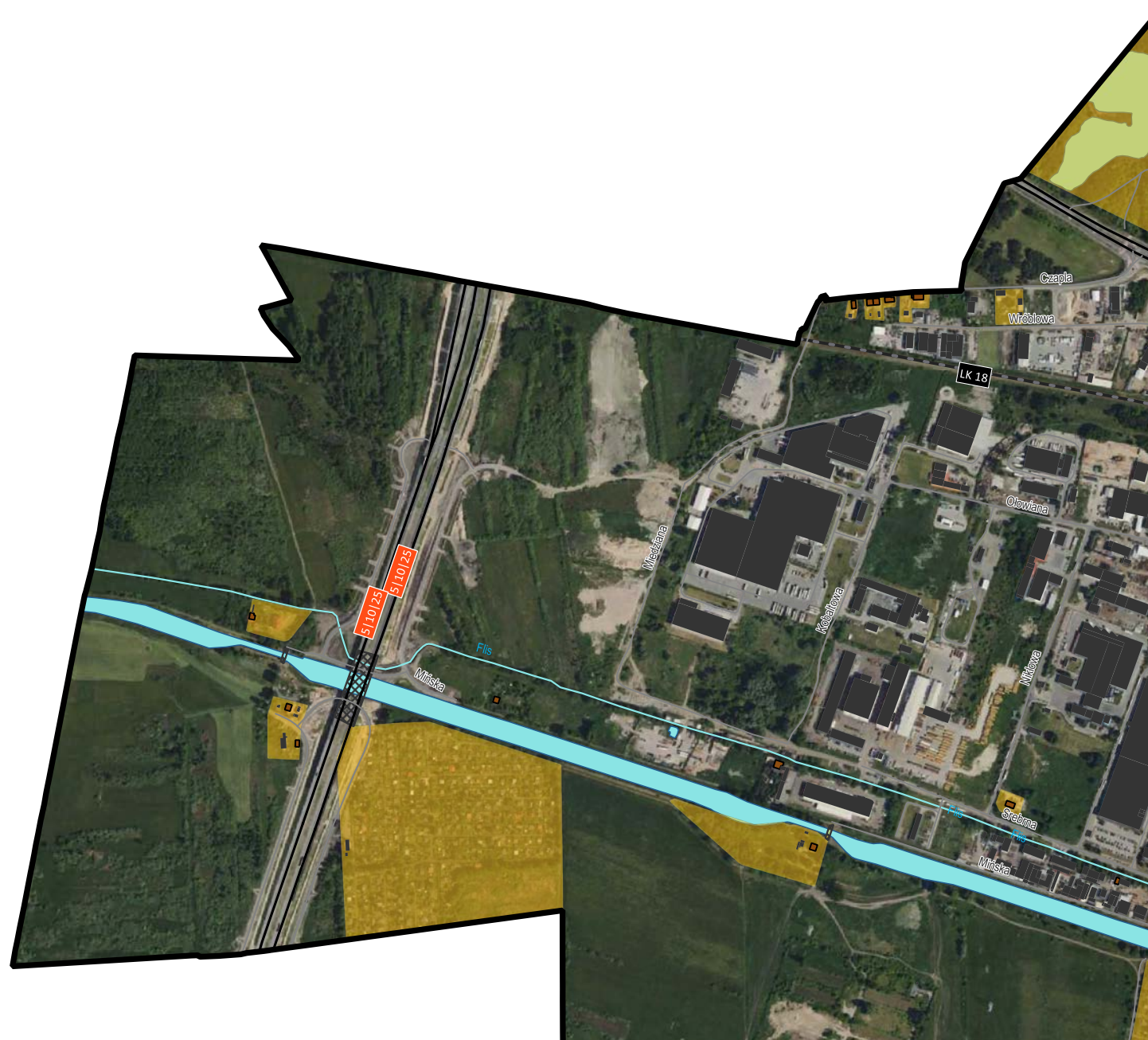
BUDYNEK

■ mieszkalny
■ szkoła, przedszkole
■ szpital, dom opieki społecznej
■ inny

POZOSTAŁE ELEMENTY

— drogi ekspresowe, krajowe
— drogi wojewódzkie, powiatowe
— drogi pozostałe
— ekran akustyczny
▨ obiekty inżynierijne
— tor tramwajowy
— tor kolejowy
— rzeka
— zbiornik wodny

źródło podkładu: geoportal.gov.pl



arkusz 10
/ 10 z 35 /



ul. Wiosny Ludów 54, 62-081 Przeźmierowo
www.akustix.pl tel.: +48 61 625 68 00

1:10 000 0 100 200 300 400 500 m



Miasto Bydgoszcz

ul. Jezuicka 1, 82-102 Bydgoszcz
www.bydgoszcz.pl tel.: +58 58 58 913



Strategiczna Mapa Hałasu miasta Bydgoszczy 2022

HAŁAS PRZEMYSŁOWY
mapa terenów objętych ochroną akustyczną

□ granica miasta (obszar objęty analizą)

DOPUSZCZALNY POZIOM HAŁASU WYRAŻONY WSKAŹNIKAMI L_{DWN} / L_N

50 dB / 40 dB
tereny zabudowy mieszkaniowej jednorodzinnej,
tereny zabudowy związanej ze stałym lub czasowym
pobytem dzieci i młodzieży,
tereny domów opieki społecznej,
tereny szpitali w miastach

55 dB / 45 dB
tereny zabudowy mieszkaniowej wielorodzinnej
i zamieszkania zbiorowego,
tereny zabudowy zagrodowej,
tereny rekreacyjno-wypoczynkowe,
tereny mieszkaniowo-usługowe,
tereny w strefie śródmiejskiej miast powyżej 100 tysięcy
mieszkańców

BUDYNEK

- mieszkalny
- szkoła, przedszkole
- szpital, dom opieki społecznej
- inny

POZOSTAŁE ELEMENTY

- drogi ekspresowe, krajowe
- drogi wojewódzkie, powiatowe
- drogi pozostałe
- ekran akustyczny
- ▨ obiekty inżynierijne
- tor tramwajowy
- tor kolejowy
- rzeka
- zbiornik wodny

źródło podkładu: geoportal.gov.pl

	1	2				3	
		4	5	6	7	8	9
10	11	12	13	14	15	16	17
18	19	20	21	22	23	24	
		25	26	27	28	29	
				30	31	32	
				33	34	35	

arkusz 11
/ 11 z 35 /

AKUSTIX

ul. Wiosny Ludów 54, 62-081 Przeźmierowo
www.akustix.pl tel.: +48 61 625 68 00

1:10 000 0 100 200 300 400 500 m



Miasto Bydgoszcz

ul. Jezuicka 1, 82-102 Bydgoszcz
www.bydgoszcz.pl tel.: +58 58 58 913



Strategiczna Mapa Hałasu miasta Bydgoszczy 2022

HAŁAS PRZEMYSŁOWY
mapa terenów objętych ochroną akustyczną

□ granica miasta (obszar objęty analizą)

DOPUSZCZALNY POZIOM HAŁASU WYRAŻONY WSKAŹNIKAMI
 L_{DWN} / L_N

50 dB / 40 dB
tereny zabudowy mieszkaniowej jednorodzinnej,
tereny zabudowy związanej ze stałym lub czasowym
pobytem dzieci i młodzieży,
tereny domów opieki społecznej,
tereny szpitali w miastach

55 dB / 45 dB
tereny zabudowy mieszkaniowej wielorodzinnej
i zamieszkania zbiorowego,
tereny zabudowy zagrodowej,
tereny rekreacyjno-wypoczynkowe,
tereny mieszkaniowo-usługowe,
tereny w strefie śródmiejskiej miast powyżej 100 tysięcy
mieszkańców

BUDYNEK

■ mieszkalny
■ szkoła, przedszkole
■ szpital, dom opieki społecznej
■ inny

POZOSTAŁE ELEMENTY

— drogi ekspresowe, krajowe
— drogi wojewódzkie, powiatowe
— drogi pozostałe
— ekran akustyczny
▨ obiekty inżynierijne
— tor tramwajowy
— tor kolejowy
— rzeka
— zbiornik wodny

źródło podkładu: geoportal.gov.pl

	1	2		3
	4	5	6	7
10	11	12	13	14
18	19	20	21	22
		25	26	27
			30	31
			33	34
				35

arkusz 12
/ 12 z 35 /

AKUSTIX

ul. Wiosny Ludów 54, 62-081 Przeźmierowo
www.akustix.pl tel.: +48 61 625 68 00

1:10 000 0 100 200 300 400 500 m



Miasto Bydgoszcz

ul. Jezuicka 1, 82-102 Bydgoszcz
www.bydgoszcz.pl tel.: +58 58 58 913

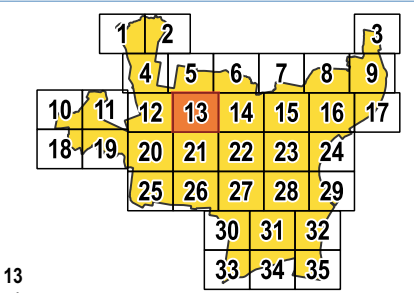


Strategiczna Mapa Hałasu miasta Bydgoszczy 2022

HAŁAS PRZEMYSŁOWY
mapa terenów objętych ochroną akustyczną

- granica miasta (obszar objęty analizą)
- DOPUSZCZALNY POZIOM HAŁASU WYRAŻONY WSKAŹNIKAMI L_{DWN} / L_N**
- 50 dB / 40 dB
tereny zabudowy mieszkaniowej jednorodzinnej,
tereny zabudowy związanej ze stałym lub czasowym pobytem dzieci i młodzieży,
tereny domów opieki społecznej,
tereny szpitali w miastach
- 55 dB / 45 dB
tereny zabudowy mieszkaniowej wielorodzinnej i zamieszkania zbiorowego,
tereny zabudowy zagrodowej,
tereny rekreacyjno-wypoczynkowe,
tereny mieszkaniowo-usługowe,
tereny w strefie śródmiejskiej miast powyżej 100 tysięcy mieszkańców
- BUDYNEK**
- mieszkalny
- szkoła, przedszkole
- szpital, dom opieki społecznej
- inny
- POZOSTAŁE ELEMENTY**
- drogi ekspresowe, krajowe
- drogi wojewódzkie, powiatowe
- drogi pozostałe
- ekran akustyczny
- obiekty inżynierijne
- tor tramwajowy
- tor kolejowy
- rzeka
- zbiornik wodny

źródło podkładu: geoportal.gov.pl

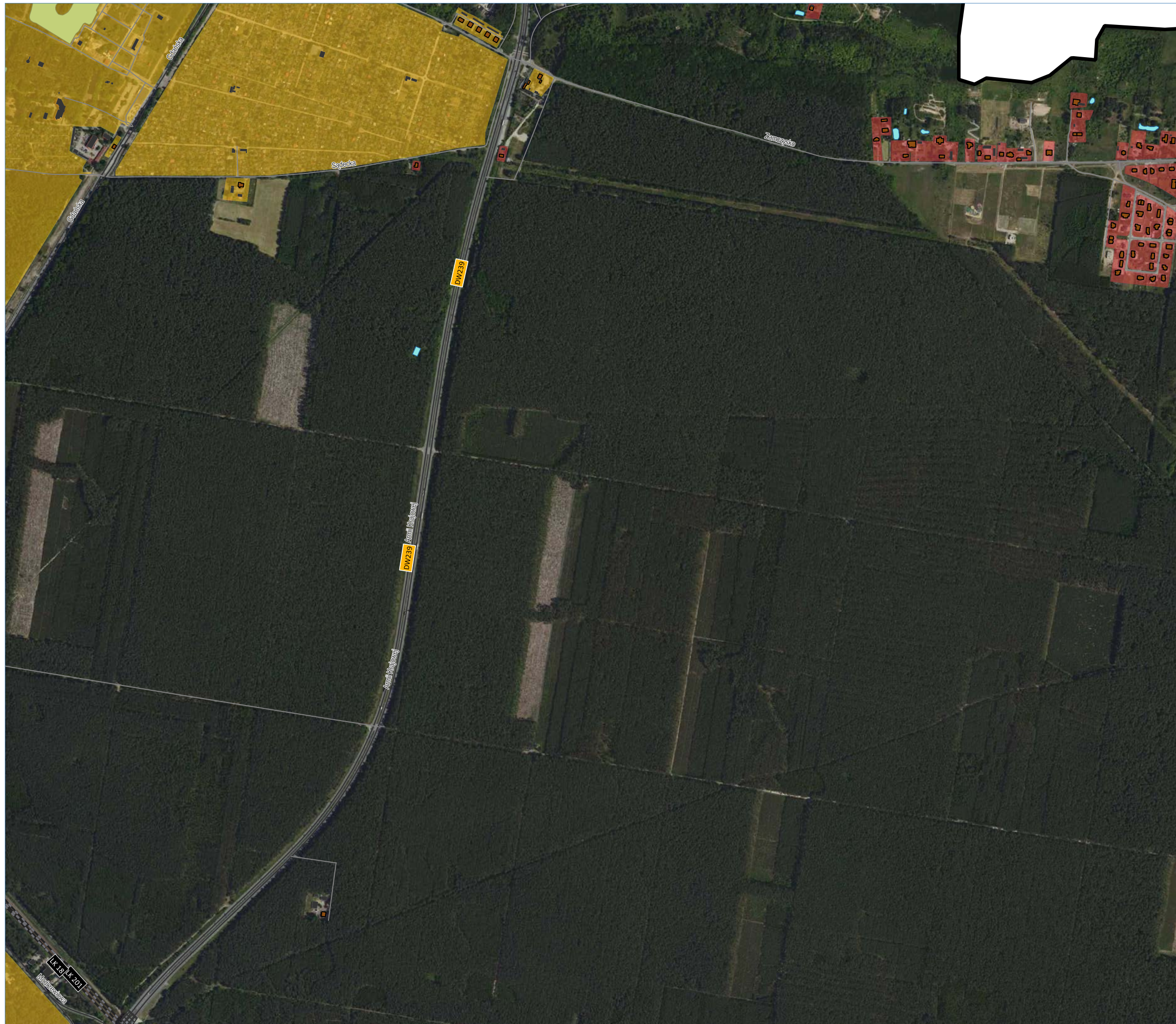


arkusz 13 / 13 z 35 /



ul. Wiosny Ludów 54, 62-081 Przeźmierowo
www.akustix.pl tel.: +48 61 625 68 00





Miasto Bydgoszcz

ul. Jezuicka 1, 82-102 Bydgoszcz
www.bydgoszcz.pl tel.: +58 58 58 913

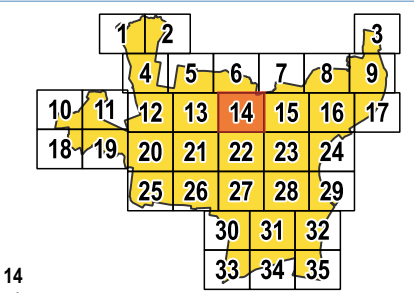


Strategiczna Mapa Hałasu miasta Bydgoszczy 2022

HAŁAS PRZEMYSŁOWY
mapa terenów objętych ochroną akustyczną

- granica miasta (obszar objęty analizą)
- DOPUSZCZALNY POZIOM HAŁASU WYRAŻONY WSKAŹNIKAMI L_{DWN} / L_N**
- 50 dB / 40 dB
tereny zabudowy mieszkaniowej jednorodzinnej,
tereny zabudowy związanej ze stałym lub czasowym
pobytem dzieci i młodzieży,
tereny domów opieki społecznej,
tereny szpitali w miastach
- 55 dB / 45 dB
tereny zabudowy mieszkaniowej wielorodzinnej
i zamieszkania zbiorowego,
tereny zabudowy zagrodowej,
tereny rekreacyjno-wypoczynkowe,
tereny mieszkaniowo-usługowe,
tereny w strefie śródmiejskiej miast powyżej 100 tysięcy
mieszkańców
- BUDYNEK**
- mieszkalny
- szkoła, przedszkole
- szpital, dom opieki społecznej
- inny
- POZOSTAŁE ELEMENTY**
- drogi ekspresowe, krajowe
- drogi wojewódzkie, powiatowe
- drogi pozostałe
- ekran akustyczny
- obiekty inżynierijne
- tor tramwajowy
- tor kolejowy
- rzeka
- zbiornik wodny

źródło podkładu: geoportal.gov.pl

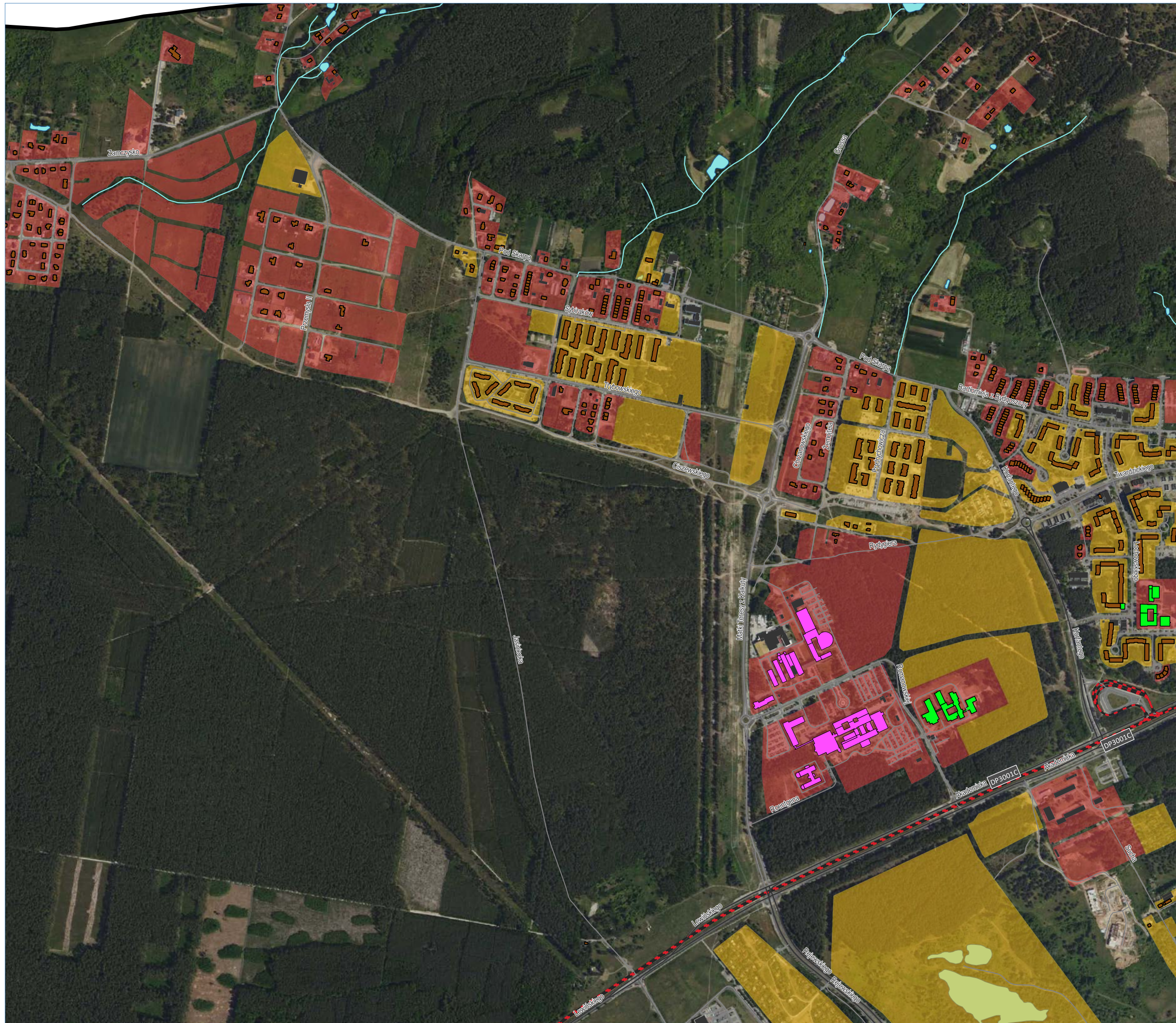


arkusz 14
/ 14 z 35 /



ul. Wiosny Ludów 54, 62-081 Przeźmierowo
www.akustix.pl tel.: +48 61 625 68 00





Miasto Bydgoszcz

ul. Jezuicka 1, 82-102 Bydgoszcz
www.bydgoszcz.pl tel.: +58 58 58 913



Strategiczna Mapa Hałasu miasta Bydgoszczy 2022

HAŁAS PRZEMYSŁOWY
mapa terenów objętych ochroną akustyczną

□ granica miasta (obszar objęty analizą)

DOPUSZCZALNY POZIOM HAŁASU WYRAŻONY WSKAŹNIKAMI L_{DWN} / L_N

50 dB / 40 dB
tereny zabudowy mieszkaniowej jednorodzinnej,
tereny zabudowy związanej ze stałym lub czasowym
pobytem dzieci i młodzieży,
tereny domów opieki społecznej,
tereny szpitali w miastach

55 dB / 45 dB
tereny zabudowy mieszkaniowej wielorodzinnej
i zamieszkania zbiorowego,
tereny zabudowy zagrodowej,
tereny rekreacyjno-wypoczynkowe,
tereny mieszkaniowo-usługowe,
tereny w strefie śródmiejskiej miast powyżej 100 tysięcy
mieszkańców

BUDYNEK

■ mieszkalny
■ szkoła, przedszkole
■ szpital, dom opieki społecznej
■ inny

POZOSTAŁE ELEMENTY

— drogi ekspresowe, krajowe
— drogi wojewódzkie, powiatowe
— drogi pozostałe
— ekran akustyczny
▨ obiekty inżynierijne
— tor tramwajowy
— tor kolejowy
— rzeka
— zbiornik wodny

źródło podkładu: geoportal.gov.pl

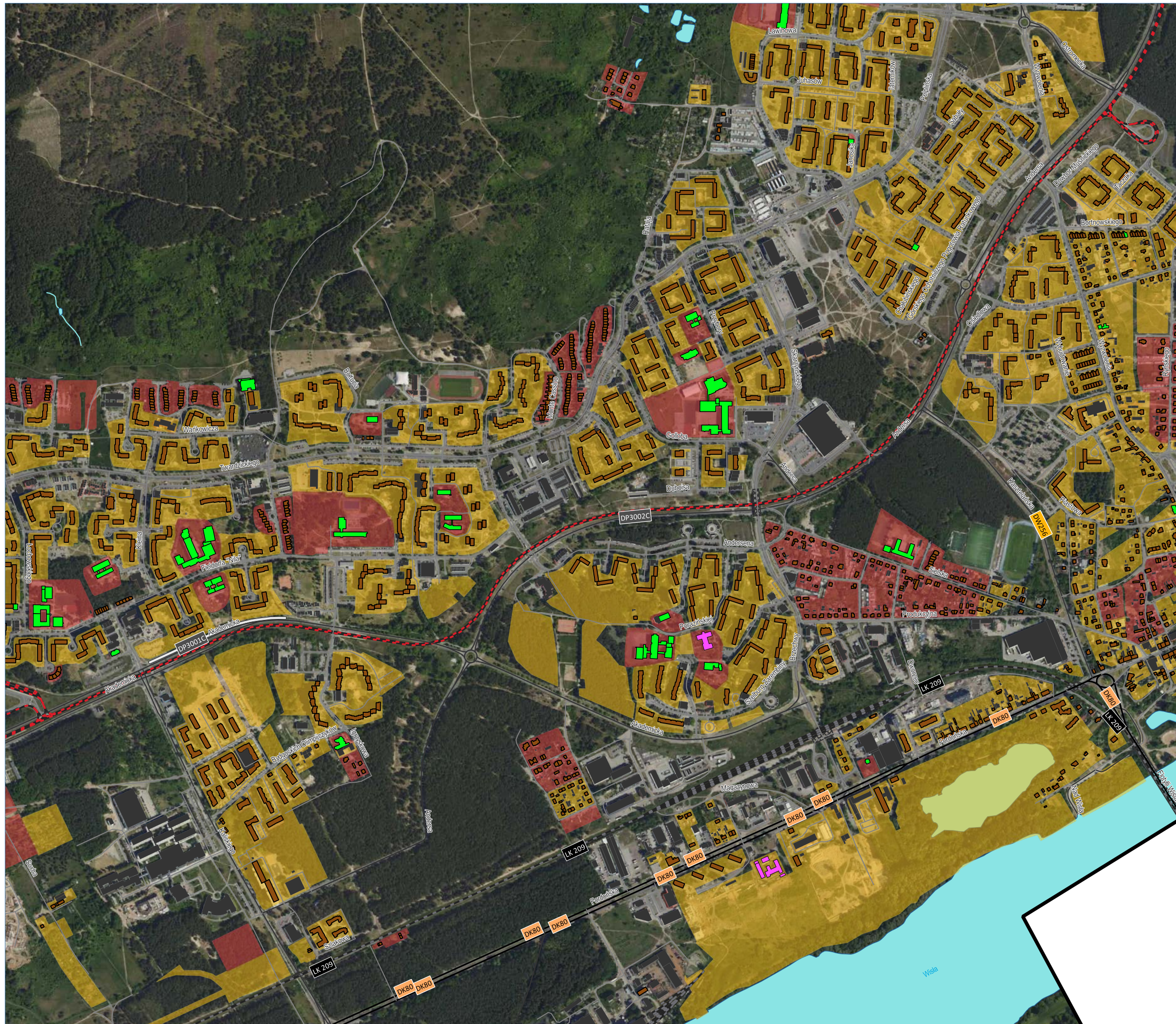
	1	2		3
	4	5	6	7
10	11	12	13	14
18	19	20	21	22
		25	26	27
			30	31
			33	34
				35

arkusz 15
/ 15 z 35 /

AKUSTIX

ul. Wiosny Ludów 54, 62-081 Przeźmierowo
www.akustix.pl tel.: +48 61 625 68 00

1:10 000 0 100 200 300 400 500 m



Miasto Bydgoszcz

ul. Jezuicka 1, 82-102 Bydgoszcz
www.bydgoszcz.pl tel.: +58 58 58 913



Strategiczna Mapa Hałasu miasta Bydgoszczy 2022

HAŁAS PRZEMYSŁOWY
mapa terenów objętych ochroną akustyczną

granica miasta (obszar objęty analizą)

DOPUSZCZALNY POZIOM HAŁASU WYRAŻONY WSKAŹNIKAMI L_{DWN} / L_N

50 dB / 40 dB
tereny zabudowy mieszkaniowej jednorodzinnej,
tereny zabudowy związanej ze stałym lub czasowym
pobytem dzieci i młodzieży,
tereny domów opieki społecznej,
tereny szpitali w miastach

55 dB / 45 dB
tereny zabudowy mieszkaniowej wielorodzinnej
i zamieszkania zbiorowego,
tereny zabudowy zagrodowej,
tereny rekreacyjno-wypoczynkowe,
tereny mieszkaniowo-usługowe,
tereny w strefie śródmiejskiej miast powyżej 100 tysięcy
mieszkańców

BUDYNEK

mieszkalny
szkoła, przedszkole
szpital, dom opieki społecznej
inny

POZOSTAŁE ELEMENTY

drogi ekspresowe, krajowe
drogi wojewódzkie, powiatowe
drogi pozostałe
ekran akustyczny
obiekty inżynieryjne
tor tramwajowy
tor kolejowy
rzeka
zbiornik wodny

źródło podkładu: geoportal.gov.pl

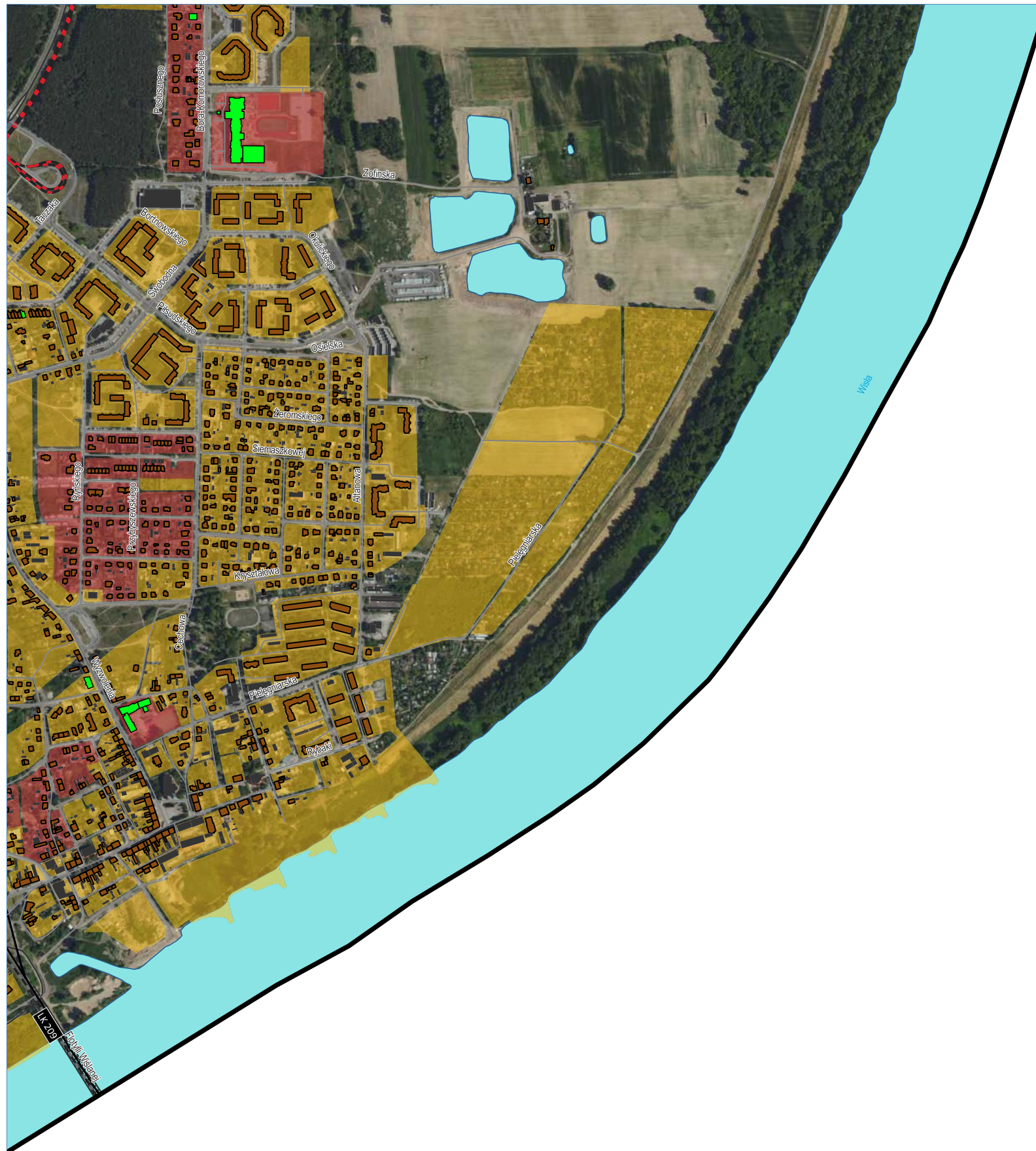
	1	2		3
	4	5	6	7
10	11	12	13	14
18	19	20	21	22
		25	26	27
			30	31
			33	34
				35

arkusz 16
/ 16 z 35 /

AKUSTIX

ul. Wiosny Ludów 54, 62-081 Przeźmierowo
www.akustix.pl tel.: +48 61 625 68 00

1:10 000 0 100 200 300 400 500 m



Miasto Bydgoszcz

ul. Jezuińska 1, 82-102 Bydgoszcz
www.bydgoszcz.pl tel.: +58 58 58 913



Strategiczna Mapa Hałasu miasta Bydgoszczy 2022

HAŁAS PRZEMYSŁOWY
mapa terenów objętych ochroną akustyczną

□ granica miasta (obszar objęty analizą)

DOPUSZCZALNY POZIOM HAŁASU WYRAŻONY WSKAŹNIKAMI L_{DWN} / L_N

50 dB / 40 dB
tereny zabudowy mieszkaniowej jednorodzinnej,
tereny zabudowy związanej ze stałym lub czasowym
pobytem dzieci i młodzieży,
tereny domów opieki społecznej,
tereny szpitali w miastach

55 dB / 45 dB
tereny zabudowy mieszkaniowej wielorodzinnej
i zamieszkania zbiorowego,
tereny zabudowy zagrodowej,
tereny rekreacyjno-wypoczynkowe,
tereny mieszkaniowo-usługowe,
tereny w strefie śródmiejskiej miast powyżej 100 tysięcy
mieszkańców

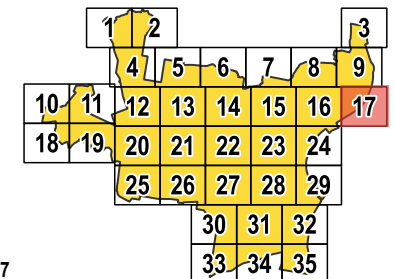
BUDYNEK

■ mieszkalny
■ szkoła, przedszkole
■ szpital, dom opieki społecznej
■ inny

POZOSTAŁE ELEMENTY

— drogi ekspresowe, krajowe
— drogi wojewódzkie, powiatowe
— drogi pozostałe
— ekran akustyczny
▨ obiekty inżynierijne
— tor tramwajowy
— tor kolejowy
— rzeka
— zbiornik wodny

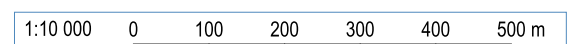
źródło podkładu: geoportal.gov.pl



arkusz 17
/ 17 z 35 /

AKUSTIX

ul. Wiosny Ludów 54, 62-081 Przeźmierowo
www.akustix.pl tel.: +48 61 625 68 00



Miasto Bydgoszcz

ul. Jezuićka 1, 82-102 Bydgoszcz
www.bydgoszcz.pl tel.: +58 58 58 913



Strategiczna Mapa Hałasu miasta Bydgoszczy 2022

HAŁAS PRZEMYSŁOWY
mapa terenów objętych ochroną akustyczną

□ granica miasta (obszar objęty analizą)

DOPUSZCZALNY POZIOM HAŁASU WYRAŻONY WSKAŹNIKAMI
 L_{DWN} / L_N

50 dB / 40 dB
tereny zabudowy mieszkaniowej jednorodzinnej,
tereny zabudowy związanej ze stałym lub czasowym
pobytem dzieci i młodzieży,
tereny domów opieki społecznej,
tereny szpitali w miastach

55 dB / 45 dB
tereny zabudowy mieszkaniowej wielorodzinnej
i zamieszkania zbiorowego,
tereny zabudowy zagrodowej,
tereny rekreacyjno-wypoczynkowe,
tereny mieszkaniowo-usługowe,
tereny w strefie śródmiejskiej miast powyżej 100 tysięcy
mieszkańców

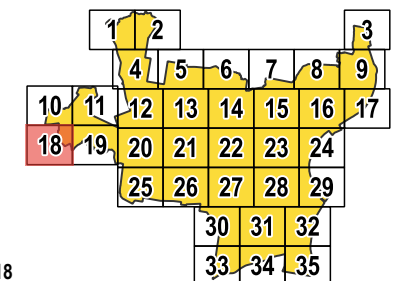
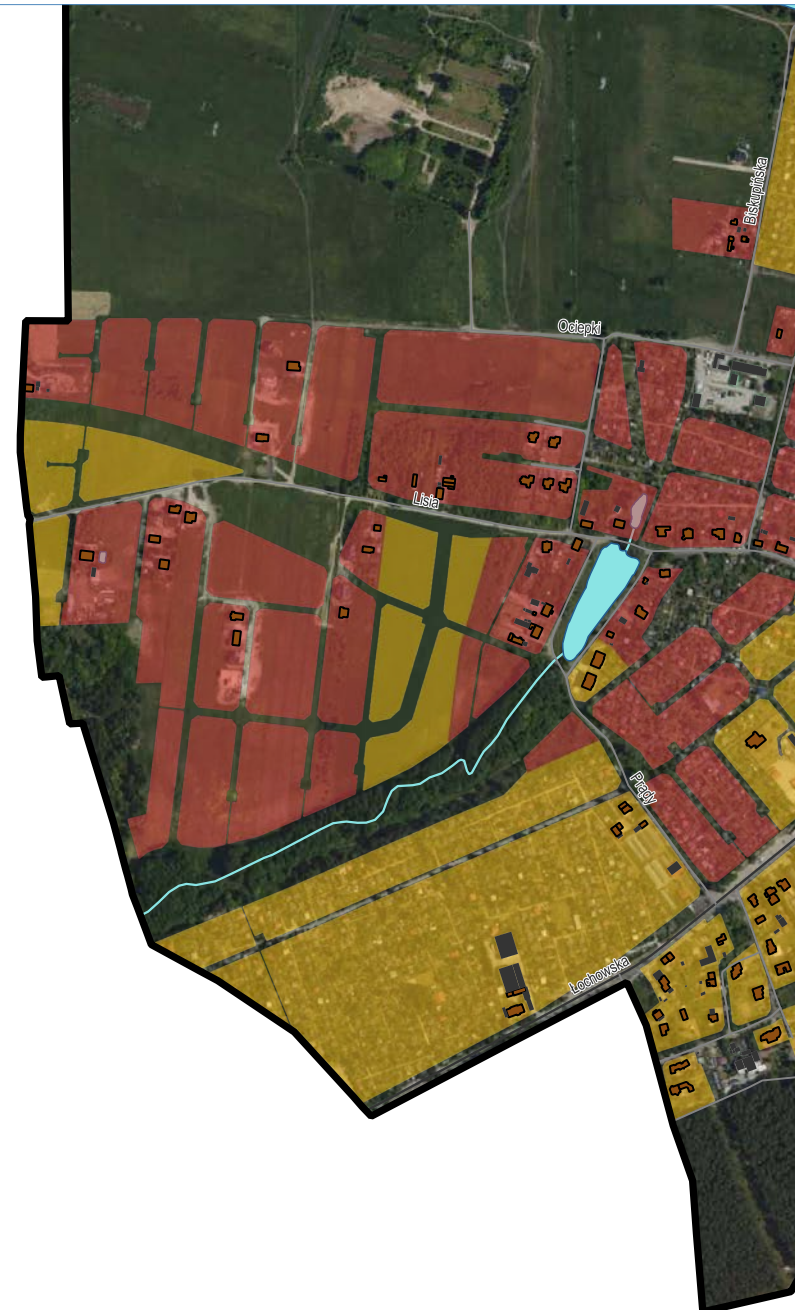
BUDYNEK

■ mieszkalny
■ szkoła, przedszkole
■ szpital, dom opieki społecznej
■ inny

POZOSTAŁE ELEMENTY

— drogi ekspresowe, krajowe
— drogi wojewódzkie, powiatowe
— drogi pozostałe
— ekran akustyczny
▨ obiekty inżynierijne
— tor tramwajowy
— tor kolejowy
— rzeka
— zbiornik wodny

źródło podkładu: geoportal.gov.pl

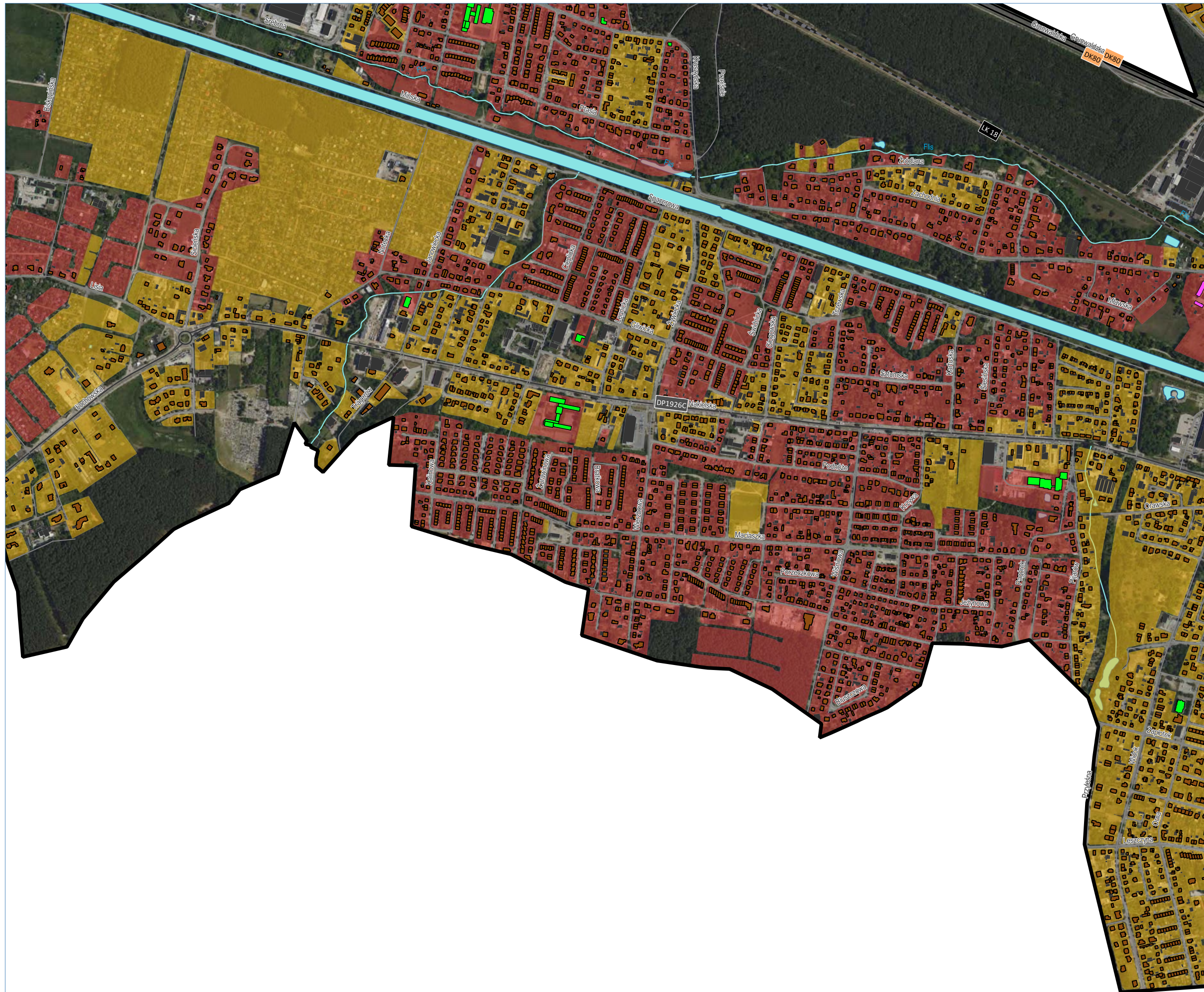


arkusz 18
/ 18 z 35 /

AKUSTIX

ul. Wiosny Ludów 54, 62-081 Przeźmierowo
www.akustix.pl tel.: +48 61 625 68 00

1:10 000 0 100 200 300 400 500 m



Miasto Bydgoszcz

ul. Jezuićka 1, 82-102 Bydgoszcz
www.bydgoszcz.pl tel.: +58 58 58 913



Strategiczna Mapa Hałasu miasta Bydgoszczy 2022

HAŁAS PRZEMYSŁOWY
mapa terenów objętych ochroną akustyczną

granica miasta (obszar objęty analizą)

DOPUSZCZALNY POZIOM HAŁASU WYRAŻONY WSKAŹNIKAMI L_{DWN} / L_N

50 dB / 40 dB
tereny zabudowy mieszkaniowej jednorodzinnej,
tereny zabudowy związanej ze stałym lub czasowym
pobytem dzieci i młodzieży,
tereny domów opieki społecznej,
tereny szpitali w miastach

55 dB / 45 dB
tereny zabudowy mieszkaniowej wielorodzinnej
i zamieszkania zbiorowego,
tereny zabudowy zagrodowej,
tereny rekreacyjno-wypoczynkowe,
tereny mieszkaniowo-usługowe,
tereny w strefie śródmiejskiej miast powyżej 100 tysięcy
mieszkańców

BUDYNEK

- mieszkalny
- szkoła, przedszkole
- szpital, dom opieki społecznej
- inny

POZOSTAŁE ELEMENTY

- drogi ekspresowe, krajowe
- drogi wojewódzkie, powiatowe
- drogi pozostałe
- ekran akustyczny
- obiekty inżynierijne
- tor tramwajowy
- tor kolejowy
- rzeka
- zbiornik wodny

źródło podkładu: geoportal.gov.pl

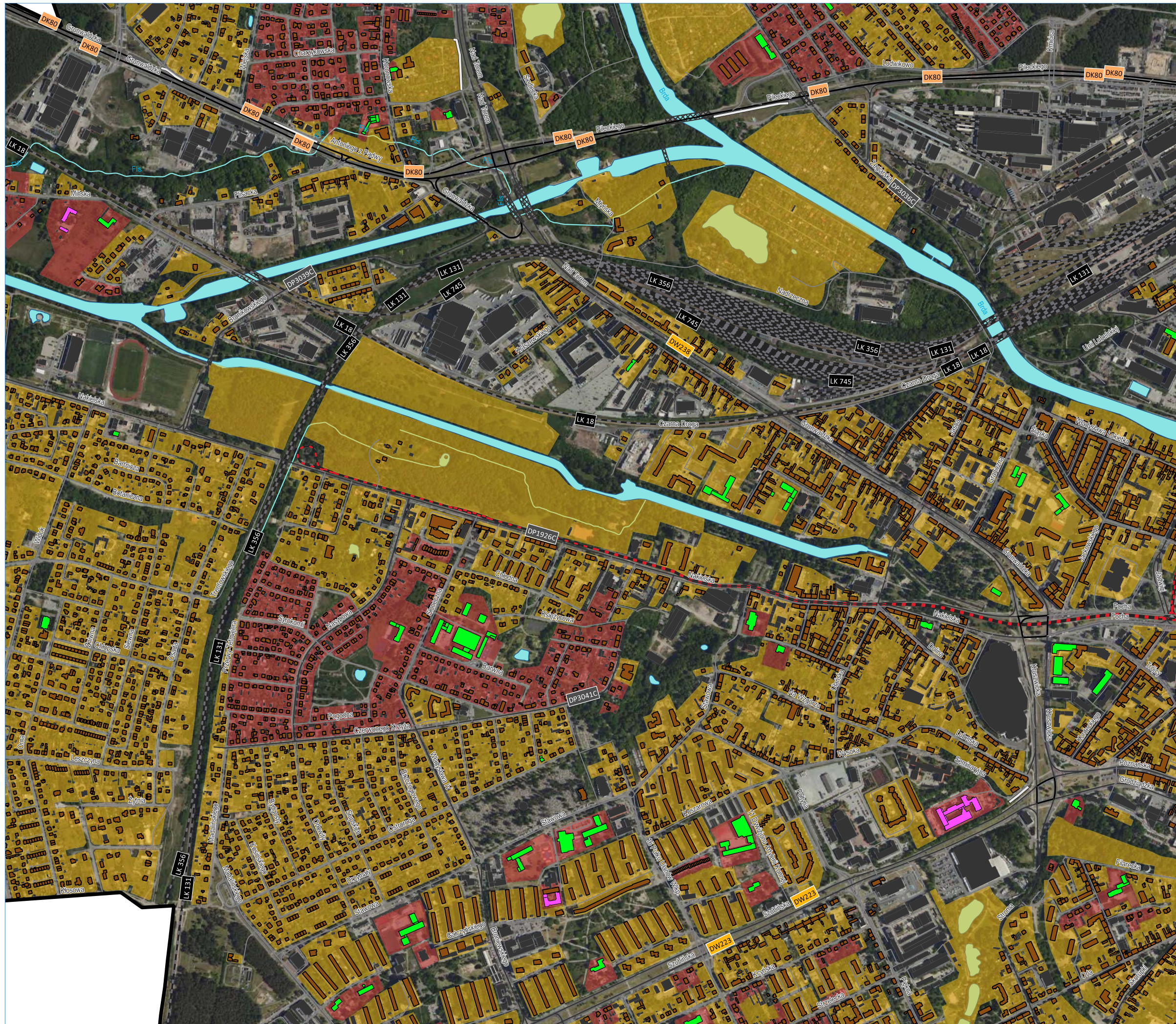
	1	2		3			
	4	5	6	7	8	9	
10	11	12	13	14	15	16	17
18	19	20	21	22	23	24	
		25	26	27	28	29	
			30	31	32		
			33	34	35		

arkusz 19
/ 19 z 35 /

AKUSTIX

ul. Wiosny Ludów 54, 62-081 Przeźmierowo
www.akustix.pl tel.: +48 61 625 68 00

1:10 000 0 100 200 300 400 500 m



Miasto Bydgoszcz



ul. Jezuicka 1, 82-102 Bydgoszcz
www.bydgoszcz.pl tel.: +58 58 58 913

Strategiczna Mapa Hałasu miasta Bydgoszczy 2022

HAŁAS PRZEMISŁOWY
mapa terenów objętych ochroną akustyczną

- granica miasta (obszar objęty analizą)
- DOPUSZCZALNY POZIOM HAŁASU WYRAŻONY WSKAŹNIKAMI L_{DWN} / L_N**
- 50 dB / 40 dB
tereny zabudowy mieszkaniowej jednorodzinnej,
tereny zabudowy związanej ze stałym lub czasowym pobytem dzieci i młodzieży,
tereny domów opieki społecznej,
tereny szpitali w miastach
- 55 dB / 45 dB
tereny zabudowy mieszkaniowej wielorodzinnej i zamieszkania zbiorowego,
tereny zabudowy zagrodowej,
tereny rekreacyjno-wypoczynkowe,
tereny mieszkaniowo-usługowe,
tereny w strefie śródmiejskiej miast powyżej 100 tysięcy mieszkańców

- BUDYNEK**
- mieszkalny
 - szkoła, przedszkole
 - szpital, dom opieki społecznej
 - inny

- POZOSTAŁE ELEMENTY**
- drogi ekspresowe, krajowe
 - drogi wojewódzkie, powiatowe
 - drogi pozostałe
 - ekran akustyczny
 - obiekty inżynierijne
 - tor tramwajowy
 - tor kolejowy
 - rzeka
 - zbiornik wodny

źródło podkładu: geoportal.gov.pl

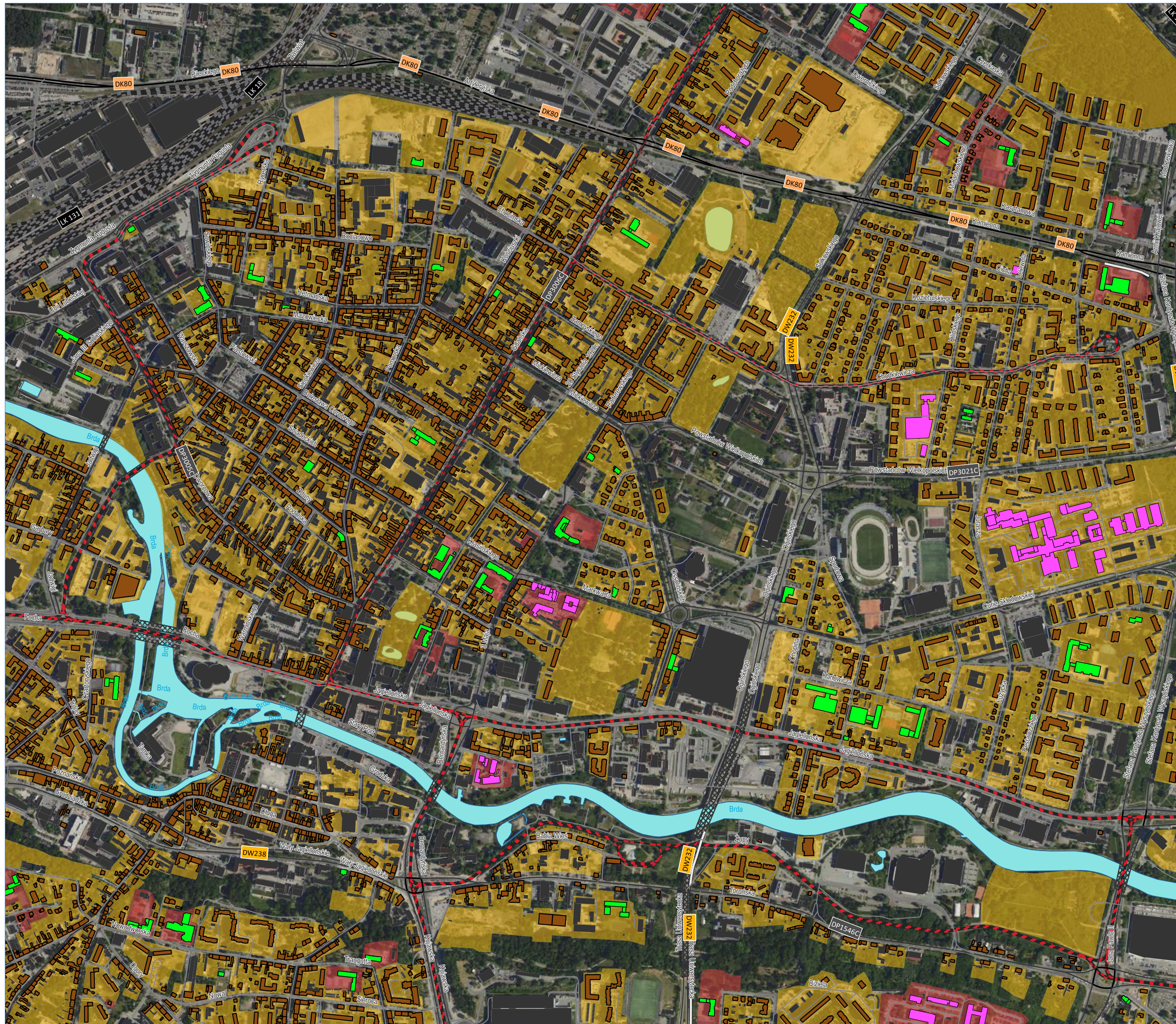
	1	2		3			
	4	5	6	7	8	9	
10	11	12	13	14	15	16	17
18	19	20	21	22	23	24	
		25	26	27	28	29	
			30	31	32		
			33	34	35		

arkusz 20 / 20 z 35 /



ul. Wiosny Ludów 54, 62-081 Przeźmierowo
www.akustix.pl tel.: +48 61 625 68 00





Miasto Bydgoszcz



ul. Jezuitska 1, 82-102 Bydgoszcz
www.bydgoszcz.pl tel.: +58 58 58 913

Strategiczna Mapa Hałasu miasta Bydgoszczy 2022

HAŁAS PRZEMYSŁOWY
mapa terenów objętych ochroną akustyczną

- granica miasta (obszar objęty analizą)
 - DOPUSZCZALNY POZIOM HAŁASU WYRAŻONY WSKAŹNIKAMI L_{DOWN} / L_N**
 - 50 dB / 40 dB
tereny zabudowy mieszkaniowej jednorodzinnej,
tereny zabudowy związanej ze stałym lub czasowym pobytem dzieci i młodzieży,
tereny domów opieki społecznej,
tereny szpitali w miastach
 - 55 dB / 45 dB
tereny zabudowy mieszkaniowej wielorodzinnej i zamieszkania zbiorowego,
tereny zabudowy zagrodowej,
tereny rekreacyjno-wypoczynkowe,
tereny mieszkaniowo-usługowe,
tereny w strefie śródmiejskiej miast powyżej 100 tysięcy mieszkańców
 - BUDYNEK**
 - mieszkalny
 - szkoła, przedszkole
 - szpital, dom opieki społecznej
 - inny
 - POZOSTAŁE ELEMENTY**
 - drogi ekspresowe, krajowe
 - drogi wojewódzkie, powiatowe
 - drogi pozostałe
 - ekran akustyczny
 - obiekty inżynierskie
 - tor tramwajowy
 - tor kolejowy
 - rzeka
 - zbiornik wodny
- źródło podkładu: geoportal.gov.pl

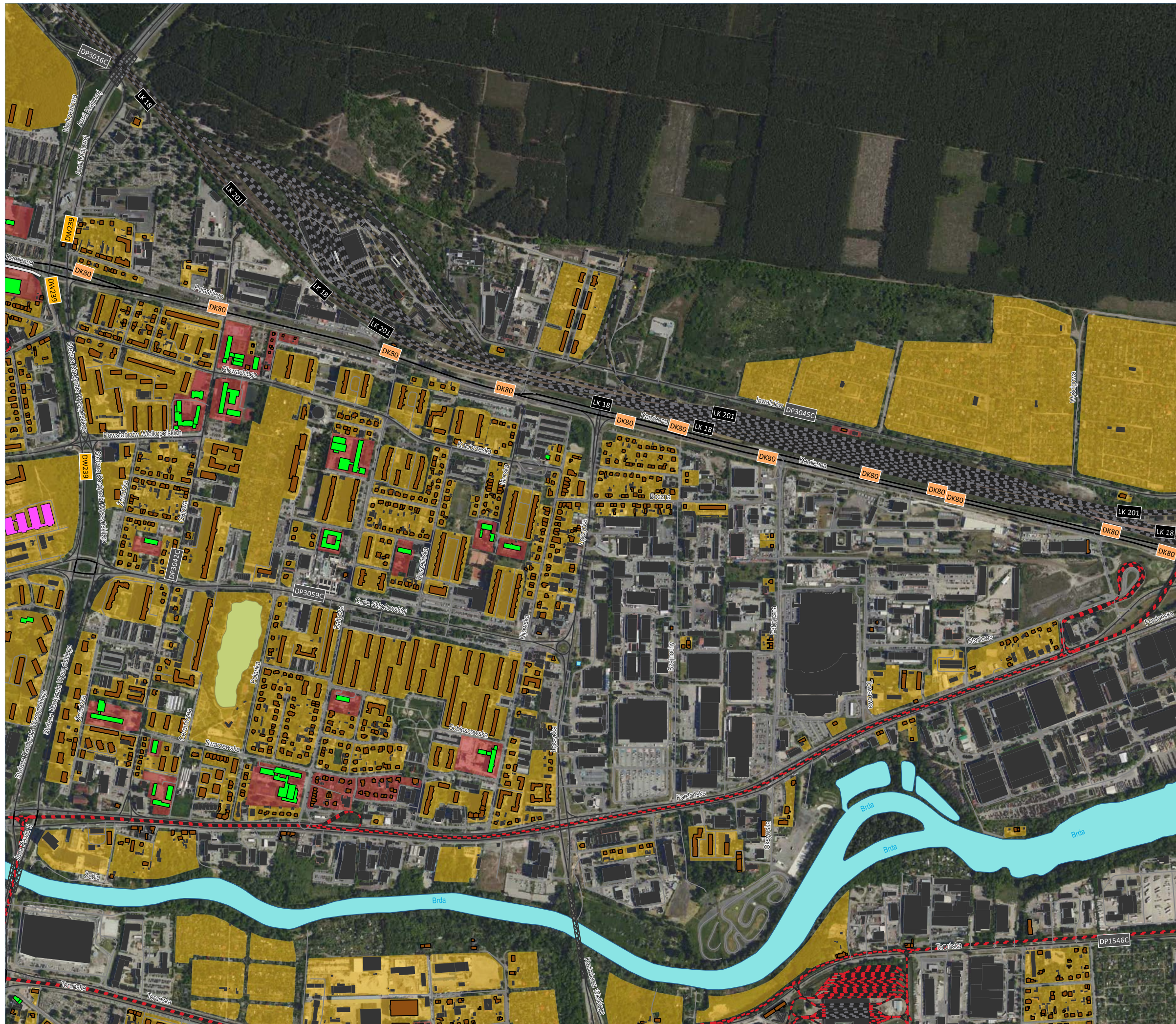
	1	2		3			
	4	5	6	7	8	9	
10	11	12	13	14	15	16	17
18	19	20	21	22	23	24	
		25	26	27	28	29	
			30	31	32		
			33	34	35		

arkusz 21 / 21 z 35 /



ul. Wiosny Ludów 54, 62-081 Przeźmierowo
www.akustix.pl tel.: +48 61 625 68 00





Miasto Bydgoszcz

ul. Jezuińska 1, 82-102 Bydgoszcz
www.bydgoszcz.pl tel.: +58 58 58 913



Strategiczna Mapa Hałasu miasta Bydgoszczy 2022

HAŁAS PRZEMYSŁOWY
mapa terenów objętych ochroną akustyczną

- granica miasta (obszar objęty analizą)
- DOPUSZCZALNY POZIOM HAŁASU WYRAŻONY WSKAŹNIKAMI L_{DWN} / L_N**
- 50 dB / 40 dB
tereny zabudowy mieszkaniowej jednorodzinnej,
tereny zabudowy związanej ze stałym lub czasowym pobytem dzieci i młodzieży,
tereny domów opieki społecznej,
tereny szpitali w miastach
- 55 dB / 45 dB
tereny zabudowy mieszkaniowej wielorodzinnej i zamieszkania zbiorowego,
tereny zabudowy zagrodowej,
tereny rekreacyjno-wypoczynkowe,
tereny mieszkaniowo-usługowe,
tereny w strefie śródmiejskiej miast powyżej 100 tysięcy mieszkańców

- BUDYNEK**
- mieszkalny
 - szkoła, przedszkole
 - szpital, dom opieki społecznej
 - inny

- POZOSTAŁE ELEMENTY**
- drogi ekspresowe, krajowe
 - drogi wojewódzkie, powiatowe
 - drogi pozostałe
 - ekran akustyczny
 - obiekty inżynierijne
 - tor tramwajowy
 - tor kolejowy
 - rzeka
 - zbiornik wodny

źródło podkładu: geoportal.gov.pl

	1	2		3			
	4	5	6	7	8	9	
10	11	12	13	14	15	16	17
18	19	20	21	22	23	24	
	25	26	27	28	29		
		30	31	32			
		33	34	35			

arkusz 22 / 22 z 35 /



ul. Wiosny Ludów 54, 62-081 Przeźmierowo
www.akustix.pl tel.: +48 61 625 68 00





Miasto Bydgoszcz

ul. Jezuicka 1, 82-102 Bydgoszcz
www.bydgoszcz.pl tel.: +58 58 58 913



Strategiczna Mapa Hałasu miasta Bydgoszczy 2022

HAŁAS PRZEMYSŁOWY
mapa terenów objętych ochroną akustyczną

granica miasta (obszar objęty analizą)

DOPUSZCZALNY POZIOM HAŁASU WYRAŻONY WSKAŹNIKAMI L_{DWN} / L_N

50 dB / 40 dB
tereny zabudowy mieszkaniowej jednorodzinnej,
tereny zabudowy związanej ze stałym lub czasowym
pobytem dzieci i młodzieży,
tereny domów opieki społecznej,
tereny szpitali w miastach

55 dB / 45 dB
tereny zabudowy mieszkaniowej wielorodzinnej
i zamieszkania zbiorowego,
tereny zabudowy zagrodowej,
tereny rekreacyjno-wypoczynkowe,
tereny mieszkaniowo-usługowe,
tereny w strefie śródmiejskiej miast powyżej 100 tysięcy
mieszkańców

BUDYNEK

mieszkalny
szkoła, przedszkole
szpital, dom opieki społecznej
inny

POZOSTAŁE ELEMENTY

drogi ekspresowe, krajowe
drogi wojewódzkie, powiatowe
drogi pozostałe
ekran akustyczny
obiekty inżynieryjne
tor tramwajowy
tor kolejowy
rzeka
zbiornik wodny

źródło podkładu: geoportal.gov.pl

	1	2		3
	4	5	6	7
10	11	12	13	14
18	19	20	21	22
		25	26	27
			30	31
			33	34
				35

arkusz 23
/ 23 z 35 /

AKUSTIX

ul. Wiosny Ludów 54, 62-081 Przeźmierowo
www.akustix.pl tel.: +48 61 625 68 00

1:10 000 0 100 200 300 400 500 m



Miasto Bydgoszcz

ul. Jezuińska 1, 82-102 Bydgoszcz
www.bydgoszcz.pl tel.: +58 58 58 913



Strategiczna Mapa Hałasu miasta Bydgoszczy 2022

HAŁAS PRZEMYSŁOWY
mapa terenów objętych ochroną akustyczną

□ granica miasta (obszar objęty analizą)

DOPUSZCZALNY POZIOM HAŁASU WYRAŻONY WSKAŹNIKAMI
 L_{DWN} / L_N

50 dB / 40 dB
tereny zabudowy mieszkaniowej jednorodzinnej,
tereny zabudowy związanej ze stałym lub czasowym
pobytem dzieci i młodzieży,
tereny domów opieki społecznej,
tereny szpitali w miastach

55 dB / 45 dB
tereny zabudowy mieszkaniowej wielorodzinnej
i zamieszkania zbiorowego,
tereny zabudowy zagrodowej,
tereny rekreacyjno-wypoczynkowe,
tereny mieszkaniowo-usługowe,
tereny w strefie śródmiejskiej miast powyżej 100 tysięcy
mieszkańców

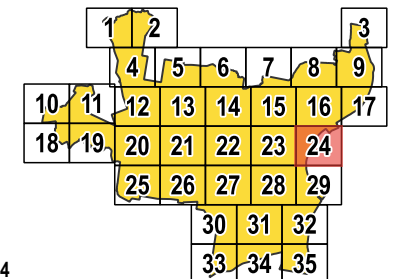
BUDYNEK

■ mieszkalny
■ szkoła, przedszkole
■ szpital, dom opieki społecznej
■ inny

POZOSTAŁE ELEMENTY

— drogi ekspresowe, krajowe
— drogi wojewódzkie, powiatowe
— drogi pozostałe
— ekran akustyczny
■ obiekty inżynierijne
— tor tramwajowy
— tor kolejowy
— rzeka
— zbiornik wodny

źródło podkładu: geoportal.gov.pl



arkusz 24
/ 24 z 35 /

AKUSTIX

ul. Wiosny Ludów 54, 62-081 Przeźmierowo
www.akustix.pl tel.: +48 61 625 68 00

1:10 000 0 100 200 300 400 500 m



Miasto Bydgoszcz

ul. Jezuicka 1, 82-102 Bydgoszcz
www.bydgoszcz.pl tel.: +58 58 58 913



Strategiczna Mapa Hałasu miasta Bydgoszczy 2022

HAŁAS PRZEMYSŁOWY
mapa terenów objętych ochroną akustyczną

□ granica miasta (obszar objęty analizą)

DOPUSZCZALNY POZIOM HAŁASU WYRAŻONY WSKAŹNIKAMI L_{DWN} / L_N

50 dB / 40 dB
tereny zabudowy mieszkaniowej jednorodzinnej,
tereny zabudowy związanej ze stałym lub czasowym
pobytem dzieci i młodzieży,
tereny domów opieki społecznej,
tereny szpitali w miastach

55 dB / 45 dB
tereny zabudowy mieszkaniowej wielorodzinnej
i zamieszkania zbiorowego,
tereny zabudowy zagrodowej,
tereny rekreacyjno-wypoczynkowe,
tereny mieszkaniowo-usługowe,
tereny w strefie śródmiejskiej miast powyżej 100 tysięcy
mieszkańców

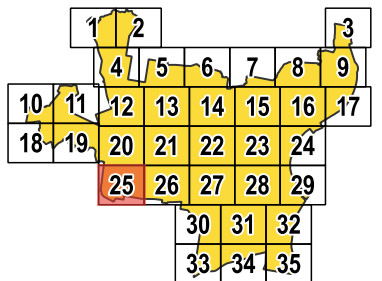
BUDYNEK

- mieszkalny
- szkoła, przedszkole
- szpital, dom opieki społecznej
- inny

POZOSTAŁE ELEMENTY

- drogi ekspresowe, krajowe
- drogi wojewódzkie, powiatowe
- drogi pozostałe
- ekran akustyczny
- ▨ obiekty inżynierijne
- tor tramwajowy
- tor kolejowy
- rzeka
- zbiornik wodny

źródło podkładu: geoportal.gov.pl



arkusz 25
/ 25 z 35 /



ul. Wiosny Ludów 54, 62-081 Przeźmierowo
www.akustix.pl tel.: +48 61 625 68 00





Miasto Bydgoszcz

ul. Jezuicka 1, 82-102 Bydgoszcz
www.bydgoszcz.pl tel.: +58 58 58 913



Strategiczna Mapa Hałasu miasta Bydgoszczy 2022

HAŁAS PRZEMISŁOWY
mapa terenów objętych ochroną akustyczną

- granica miasta (obszar objęty analizą)
 - DOPUSZCZALNY POZIOM HAŁASU WYRAŻONY WSKAŹNIKAMI L_{DOWN} / L_N**
 - 50 dB / 40 dB
tereny zabudowy mieszkaniowej jednorodzinnej,
tereny zabudowy związanej ze stałym lub czasowym pobytem dzieci i młodzieży,
tereny domów opieki społecznej,
tereny szpitali w miastach
 - 55 dB / 45 dB
tereny zabudowy mieszkaniowej wielorodzinnej i zamieszkania zbiorowego,
tereny zabudowy zagrodowej,
tereny rekreacyjno-wypoczynkowe,
tereny mieszkaniowo-usługowe,
tereny w strefie śródmiejskiej miast powyżej 100 tysięcy mieszkańców
 - BUDYNEK**
 - mieszkalny
 - szkoła, przedszkole
 - szpital, dom opieki społecznej
 - inny
 - POZOSTAŁE ELEMENTY**
 - drogi ekspresowe, krajowe
 - drogi wojewódzkie, powiatowe
 - drogi pozostałe
 - ekran akustyczny
 - obiekty inżynierijne
 - tor tramwajowy
 - tor kolejowy
 - rzeka
 - zbiornik wodny
- źródło podkładu: geoportal.gov.pl

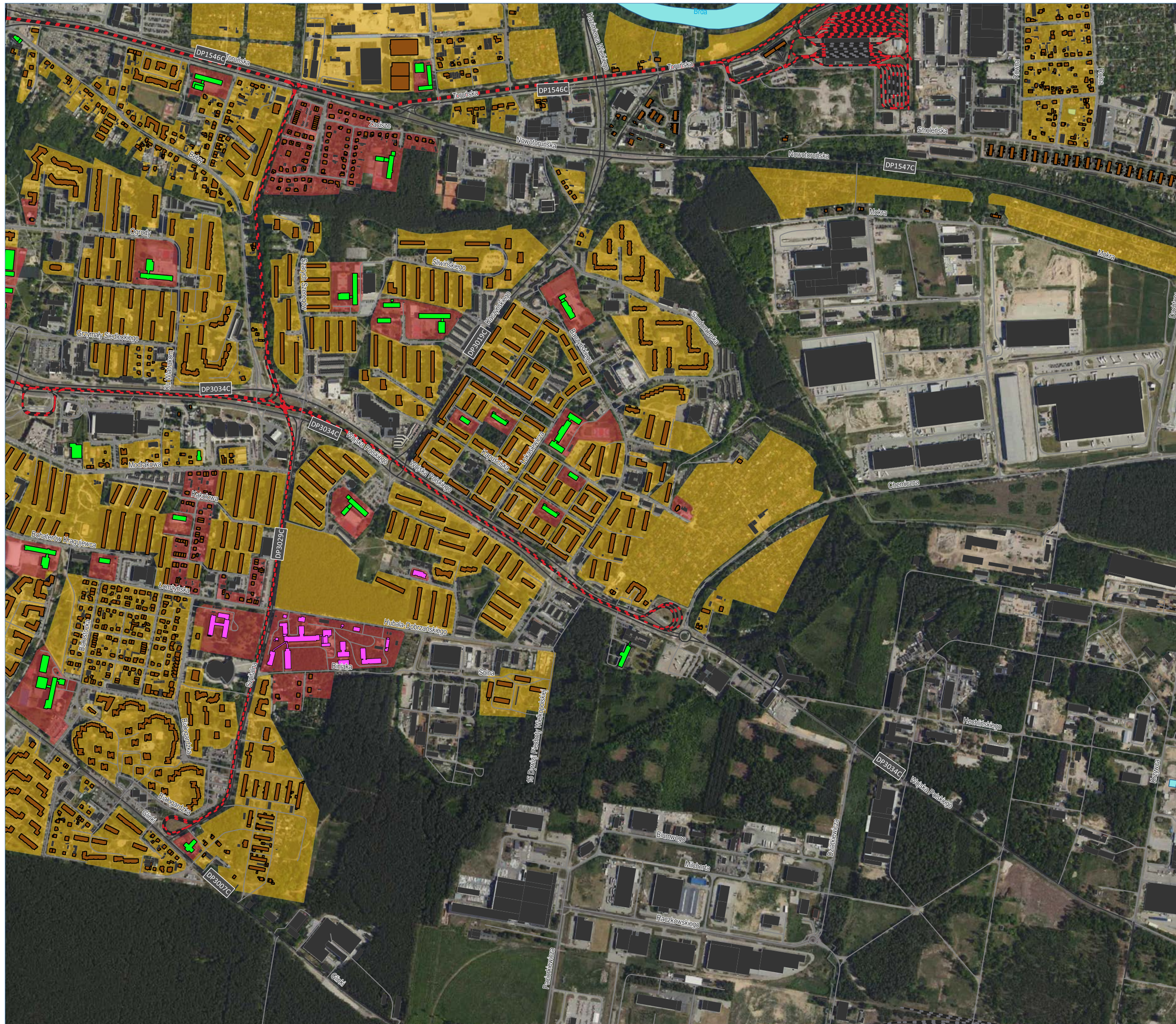
	1	2		3			
	4	5	6	7	8	9	
10	11	12	13	14	15	16	17
18	19	20	21	22	23	24	
		25	26	27	28	29	
			30	31	32		
			33	34	35		

arkusz 26 / 26 z 35 /



ul. Wiosny Ludów 54, 62-081 Przeźmierowo
www.akustix.pl tel.: +48 61 625 68 00





Miasto Bydgoszcz



ul. Jezuicka 1, 82-102 Bydgoszcz
www.bydgoszcz.pl tel.: +58 58 58 913

Strategiczna Mapa Hałasu miasta Bydgoszczy 2022

HAŁAS PRZEMYSŁOWY
mapa terenów objętych ochroną akustyczną

- granica miasta (obszar objęty analizą)
 - DOPUSZCZALNY POZIOM HAŁASU WYRAŻONY WSKAŹNIKAMI L_{DOWN} / L_N**
 - 50 dB / 40 dB
tereny zabudowy mieszkaniowej jednorodzinnej,
tereny zabudowy związanej ze stałym lub czasowym
pobytem dzieci i młodzieży,
tereny domów opieki społecznej,
tereny szpitali w miastach
 - 55 dB / 45 dB
tereny zabudowy mieszkaniowej wielorodzinnej
i zamieszkania zbiorowego,
tereny zabudowy zagrodowej,
tereny rekreacyjno-wypoczynkowe,
tereny mieszkaniowo-usługowe,
tereny w strefie śródmiejskiej miast powyżej 100 tysięcy
mieszkańców
 - BUDYNEK**
 - mieszkalny
 - szkoła, przedszkole
 - szpital, dom opieki społecznej
 - inny
 - POZOSTAŁE ELEMENTY**
 - drogi ekspresowe, krajowe
 - drogi wojewódzkie, powiatowe
 - drogi pozostałe
 - ekran akustyczny
 - obiekty inżynierijne
 - tor tramwajowy
 - tor kolejowy
 - rzeka
 - zbiornik wodny
- źródło podkładu: geoportal.gov.pl

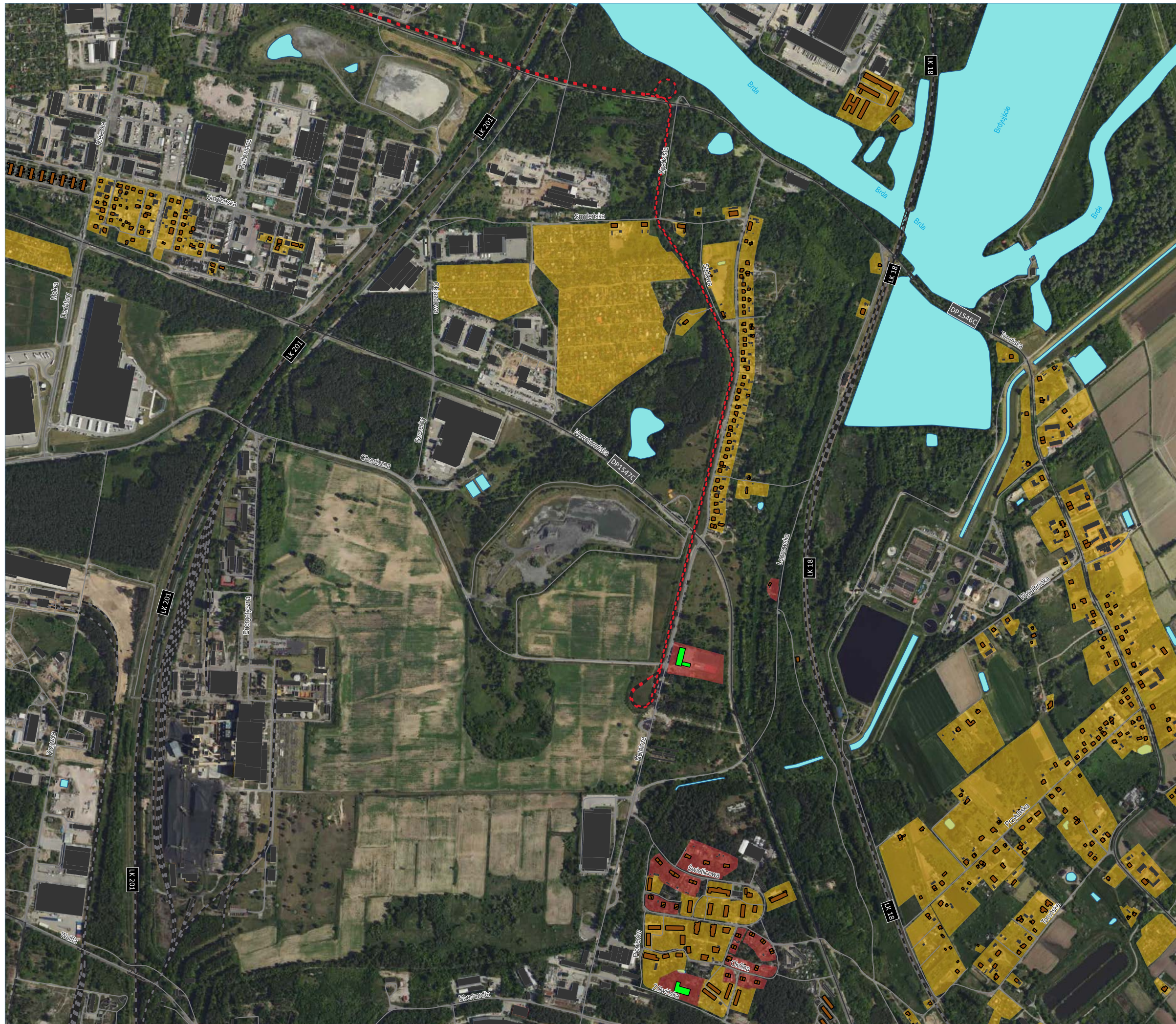
	1	2		3			
	4	5	6	7	8	9	
10	11	12	13	14	15	16	17
18	19	20	21	22	23	24	
		25	26	27	28	29	
			30	31	32		
			33	34	35		

arkusz 27
/ 27 z 35 /



ul. Wiosny Ludów 54, 62-081 Przeźmierowo
www.akustix.pl tel.: +48 61 625 68 00





Miasto Bydgoszcz

ul. Jezuicka 1, 82-102 Bydgoszcz
www.bydgoszcz.pl tel.: +58 58 58 913



Strategiczna Mapa Hałasu miasta Bydgoszczy 2022

HAŁAS PRZEMYSŁOWY
mapa terenów objętych ochroną akustyczną

- granica miasta (obszar objęty analizą)
- DOPUSZCZALNY POZIOM HAŁASU WYRAŻONY WSKAŹNIKAMI L_{DWN} / L_N**
- 50 dB / 40 dB
tereny zabudowy mieszkaniowej jednorodzinnej,
tereny zabudowy związanej ze stałym lub czasowym pobytem dzieci i młodzieży,
tereny domów opieki społecznej,
tereny szpitali w miastach
- 55 dB / 45 dB
tereny zabudowy mieszkaniowej wielorodzinnej i zamieszkania zbiorowego,
tereny zabudowy zagrodowej,
tereny rekreacyjno-wypoczynkowe,
tereny mieszkaniowo-usługowe,
tereny w strefie śródmiejskiej miast powyżej 100 tysięcy mieszkańców
- BUDYNEK**
- mieszkalny
- szkoła, przedszkole
- szpital, dom opieki społecznej
- inny
- POZOSTAŁE ELEMENTY**
- drogi ekspresowe, krajowe
- drogi wojewódzkie, powiatowe
- drogi pozostałe
- ekran akustyczny
- obiekty inżynierijne
- tor tramwajowy
- tor kolejowy
- rzeka
- zbiornik wodny

źródło podkładu: geoportal.gov.pl

	1	2		3			
	4	5	6	7	8	9	
10	11	12	13	14	15	16	17
18	19	20	21	22	23	24	
		25	26	27	28	29	
				30	31	32	
				33	34	35	

arkusz 28 / 28 z 35 /



ul. Wiosny Ludów 54, 62-081 Przeźmierowo
www.akustix.pl tel.: +48 61 625 68 00





Miasto Bydgoszcz

ul. Jezuicka 1, 82-102 Bydgoszcz
www.bydgoszcz.pl tel.: +58 58 58 913



Strategiczna Mapa Hałasu miasta Bydgoszczy 2022

HAŁAS PRZEMYSŁOWY
mapa terenów objętych ochroną akustyczną

□ granica miasta (obszar objęty analizą)

DOPUSZCZALNY POZIOM HAŁASU WYRAŻONY WSKAŹNIKAMI L_{DWN} / L_N

50 dB / 40 dB
tereny zabudowy mieszkaniowej jednorodzinnej,
tereny zabudowy związanej ze stałym lub czasowym
pobytem dzieci i młodzieży,
tereny domów opieki społecznej,
tereny szpitali w miastach

55 dB / 45 dB
tereny zabudowy mieszkaniowej wielorodzinnej
i zamieszkania zbiorowego,
tereny zabudowy zagrodowej,
tereny rekreacyjno-wypoczynkowe,
tereny mieszkaniowo-usługowe,
tereny w strefie śródmiejskiej miast powyżej 100 tysięcy
mieszkańców

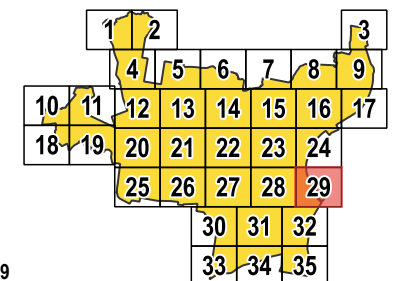
BUDYNEK

■ mieszkalny
■ szkoła, przedszkole
■ szpital, dom opieki społecznej
■ inny

POZOSTAŁE ELEMENTY

— drogi ekspresowe, krajowe
— drogi wojewódzkie, powiatowe
— drogi pozostałe
— ekran akustyczny
▨ obiekty inżynierijne
— tor tramwajowy
— tor kolejowy
— rzeka
— zbiornik wodny

źródło podkładu: geoportal.gov.pl



arkusz 29
/ 29 z 35 /

AKUSTIX

ul. Wiosny Ludów 54, 62-081 Przeźmierowo
www.akustix.pl tel.: +48 61 625 68 00

1:10 000 0 100 200 300 400 500 m



Miasto Bydgoszcz

ul. Jezuicka 1, 82-102 Bydgoszcz
www.bydgoszcz.pl tel.: +58 58 58 913



Strategiczna Mapa Hałasu miasta Bydgoszczy 2022

HAŁAS PRZEMYSŁOWY
mapa terenów objętych ochroną akustyczną

□ granica miasta (obszar objęty analizą)

DOPUSZCZALNY POZIOM HAŁASU WYRAŻONY WSKAŹNIKAMI L_{DWN} / L_N

50 dB / 40 dB
tereny zabudowy mieszkaniowej jednorodzinnej,
tereny zabudowy związanej ze stałym lub czasowym
pobytem dzieci i młodzieży,
tereny domów opieki społecznej,
tereny szpitali w miastach

55 dB / 45 dB
tereny zabudowy mieszkaniowej wielorodzinnej
i zamieszkania zbiorowego,
tereny zabudowy zagrodowej,
tereny rekreacyjno-wypoczynkowe,
tereny mieszkaniowo-usługowe,
tereny w strefie śródmiejskiej miast powyżej 100 tysięcy
mieszkańców

BUDYNEK

■ mieszkalny

■ szkoła, przedszkole

■ szpital, dom opieki społecznej

■ inny

POZOSTAŁE ELEMENTY

— drogi ekspresowe, krajowe

— drogi wojewódzkie, powiatowe

— drogi pozostałe

— ekran akustyczny

■ obiekty inżynierijne

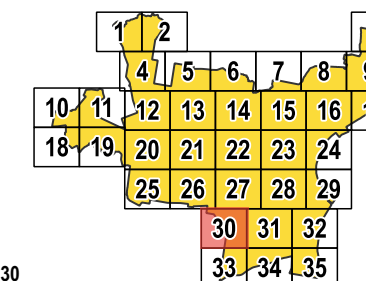
— tor tramwajowy

— tor kolejowy

— rzeka

— zbiornik wodny

źródło podkładu: geoportal.gov.pl




arkusz 30
/ 30 z 35 /



ul. Wiosny Ludów 54, 62-081 Przeźmierowo
www.akustix.pl tel.: +48 61 625 68 00

1:10 000 0 100 200 300 400 500 m



Miasto Bydgoszcz

ul. Jezuicka 1, 82-102 Bydgoszcz
www.bydgoszcz.pl tel.: +58 58 58 913



Strategiczna Mapa Hałasu miasta Bydgoszczy 2022

HAŁAS PRZEMYSŁOWY
mapa terenów objętych ochroną akustyczną

□ granica miasta (obszar objęty analizą)

DOPUSZCZALNY POZIOM HAŁASU WYRAŻONY WSKAŹNIKAMI L_{DWN} / L_N

50 dB / 40 dB
tereny zabudowy mieszkaniowej jednorodzinnej,
tereny zabudowy związanej ze stałym lub czasowym
pobytem dzieci i młodzieży,
tereny domów opieki społecznej,
tereny szpitali w miastach

55 dB / 45 dB
tereny zabudowy mieszkaniowej wielorodzinnej
i zamieszkania zbiorowego,
tereny zabudowy zagrodowej,
tereny rekreacyjno-wypoczynkowe,
tereny mieszkaniowo-usługowe,
tereny w strefie śródmiejskiej miast powyżej 100 tysięcy
mieszkańców

BUDYNEK

■ mieszkalny

■ szkoła, przedszkole

■ szpital, dom opieki społecznej

■ inny

POZOSTAŁE ELEMENTY

— drogi ekspresowe, krajowe

— drogi wojewódzkie, powiatowe

— drogi pozostałe

— ekran akustyczny

■ obiekty inżynierijne

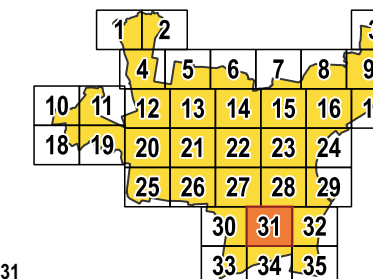
— tor tramwajowy

— tor kolejowy

— rzeka

■ zbiornik wodny

źródło podkładu: geoportal.gov.pl

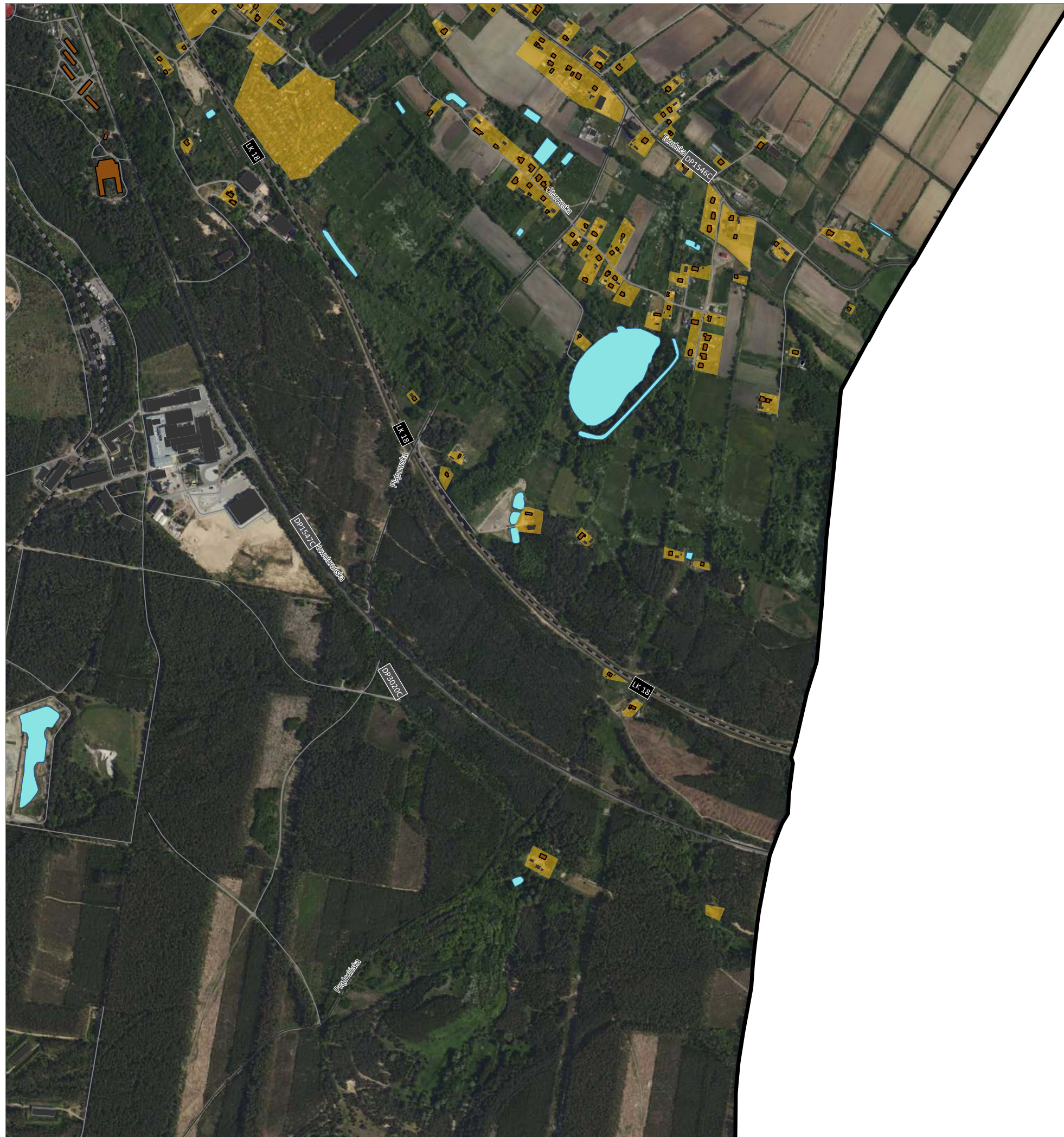


arkusz 31
/ 31 z 35 /

AKUSTIX

ul. Wiosny Ludów 54, 62-081 Przeźmierowo
www.akustix.pl tel.: +48 61 625 68 00

1:10 000 0 100 200 300 400 500 m



Miasto Bydgoszcz

ul. Jezuićka 1, 82-102 Bydgoszcz
www.bydgoszcz.pl tel.: +58 58 58 913



Strategiczna Mapa Hałasu miasta Bydgoszczy 2022

HAŁAS PRZEMYSŁOWY
mapa terenów objętych ochroną akustyczną

□ granica miasta (obszar objęty analizą)

DOPUSZCZALNY POZIOM HAŁASU WYRAŻONY WSKAŹNIKAMI L_{DWN} / L_N

50 dB / 40 dB
tereny zabudowy mieszkaniowej jednorodzinnej,
tereny zabudowy związanej ze stałym lub czasowym
pobytem dzieci i młodzieży,
tereny domów opieki społecznej,
tereny szpitali w miastach

55 dB / 45 dB
tereny zabudowy mieszkaniowej wielorodzinnej
i zamieszkania zbiorowego,
tereny zabudowy zagrodowej,
tereny rekreacyjno-wypoczynkowe,
tereny mieszkaniowo-usługowe,
tereny w strefie śródmiejskiej miast powyżej 100 tysięcy
mieszkańców

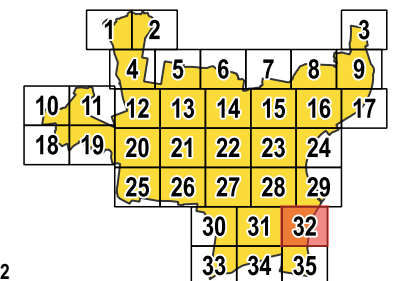
BUDYNEK

■ mieszkalny
■ szkoła, przedszkole
■ szpital, dom opieki społecznej
■ inny

POZOSTAŁE ELEMENTY

— drogi ekspresowe, krajowe
— drogi wojewódzkie, powiatowe
— drogi pozostałe
— ekran akustyczny
▨ obiekty inżynierijne
— tor tramwajowy
— tor kolejowy
— rzeka
— zbiornik wodny

źródło podkładu: geoportal.gov.pl



arkusz 32
/ 32 z 35 /

AKUSTIX

ul. Wiosny Ludów 54, 62-081 Przeźmierowo
www.akustix.pl tel.: +48 61 625 68 00

1:10 000 0 100 200 300 400 500 m

Miasto Bydgoszcz

ul. Jezuicka 1, 82-102 Bydgoszcz
www.bydgoszcz.pl tel.: +58 58 58 913



Strategiczna Mapa Hałasu miasta Bydgoszczy 2022

HAŁAS PRZEMYSŁOWY
mapa terenów objętych ochroną akustyczną

□ granica miasta (obszar objęty analizą)

DOPUSZCZALNY POZIOM HAŁASU WYRAŻONY WSKAŹNIKAMI L_{DWN} / L_N

50 dB / 40 dB
tereny zabudowy mieszkaniowej jednorodzinnej,
tereny zabudowy związanej ze stałym lub czasowym
pobytem dzieci i młodzieży,
tereny domów opieki społecznej,
tereny szpitali w miastach

55 dB / 45 dB
tereny zabudowy mieszkaniowej wielorodzinnej
i zamieszkania zbiorowego,
tereny zabudowy zagrodowej,
tereny rekreacyjno-wypoczynkowe,
tereny mieszkaniowo-usługowe,
tereny w strefie śródmiejskiej miast powyżej 100 tysięcy
mieszkańców

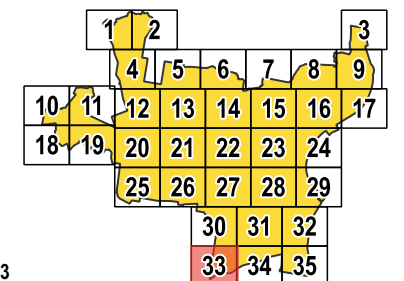
BUDYNEK

■ mieszkalny
■ szkoła, przedszkole
■ szpital, dom opieki społecznej
■ inny

POZOSTAŁE ELEMENTY

— drogi ekspresowe, krajowe
— drogi wojewódzkie, powiatowe
— drogi pozostałe
— ekran akustyczny
■ obiekty inżynierijne
— tor tramwajowy
— tor kolejowy
— rzeka
— zbiornik wodny

źródło podkładu: geoportal.gov.pl



arkusz 33
/ 33 z 35 /

AKUSTIX

ul. Wiosny Ludów 54, 62-081 Przeźmierowo
www.akustix.pl tel.: +48 61 625 68 00

1:10 000 0 100 200 300 400 500 m



Miasto Bydgoszcz

ul. Jezuińska 1, 82-102 Bydgoszcz
www.bydgoszcz.pl tel.: +58 58 58 913



Strategiczna Mapa Hałasu miasta Bydgoszczy 2022

HAŁAS PRZEMYSŁOWY
mapa terenów objętych ochroną akustyczną

□ granica miasta (obszar objęty analizą)

DOPUSZCZALNY POZIOM HAŁASU WYRAŻONY WSKAŹNIKAMI L_{DWN} / L_N

50 dB / 40 dB
tereny zabudowy mieszkaniowej jednorodzinnej,
tereny zabudowy związanej ze stałym lub czasowym
pobytem dzieci i młodzieży,
tereny domów opieki społecznej,
tereny szpitali w miastach

55 dB / 45 dB
tereny zabudowy mieszkaniowej wielorodzinnej
i zamieszkania zbiorowego,
tereny zabudowy zagrodowej,
tereny rekreacyjno-wypoczynkowe,
tereny mieszkaniowo-usługowe,
tereny w strefie śródmiejskiej miast powyżej 100 tysięcy
mieszkańców

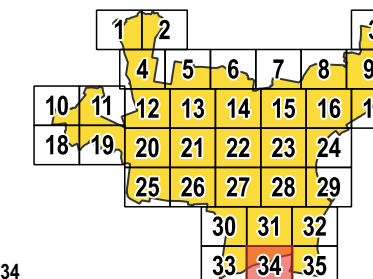
BUDYNEK

■ mieszkalny
■ szkoła, przedszkole
■ szpital, dom opieki społecznej
■ inny

POZOSTAŁE ELEMENTY

— drogi ekspresowe, krajowe
— drogi wojewódzkie, powiatowe
— drogi pozostałe
— ekran akustyczny
▨ obiekty inżynierijne
— tor tramwajowy
— tor kolejowy
— rzeka
— zbiornik wodny

źródło podkładu: geoportal.gov.pl




arkusz 34
/ 34 z 35 /

AKUSTIX

ul. Wiosny Ludów 54, 62-081 Przeźmierowo
www.akustix.pl tel.: +48 61 625 68 00

1:10 000 0 100 200 300 400 500 m



Miasto Bydgoszcz

ul. Jezuicka 1, 82-102 Bydgoszcz
www.bydgoszcz.pl tel.: +58 58 58 913



Strategiczna Mapa Hałasu miasta Bydgoszczy 2022

HAŁAS PRZEMYSŁOWY
mapa terenów objętych ochroną akustyczną

□ granica miasta (obszar objęty analizą)

DOPUSZCZALNY POZIOM HAŁASU WYRAŻONY WSKAŹNIKAMI L_{DWN} / L_N

50 dB / 40 dB
tereny zabudowy mieszkaniowej jednorodzinnej,
tereny zabudowy związanej ze stałym lub czasowym
pobytem dzieci i młodzieży,
tereny domów opieki społecznej,
tereny szpitali w miastach

55 dB / 45 dB
tereny zabudowy mieszkaniowej wielorodzinnej
i zamieszkania zbiorowego,
tereny zabudowy zagrodowej,
tereny rekreacyjno-wypoczynkowe,
tereny mieszkaniowo-usługowe,
tereny w strefie śródmiejskiej miast powyżej 100 tysięcy
mieszkańców

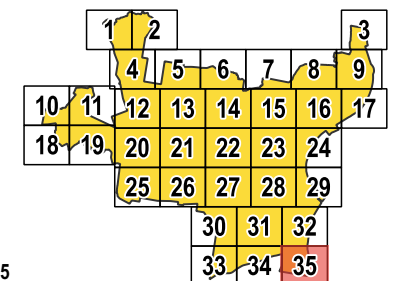
BUDYNEK

■ mieszkalny
■ szkoła, przedszkole
■ szpital, dom opieki społecznej
■ inny

POZOSTAŁE ELEMENTY

— drogi ekspresowe, krajowe
— drogi wojewódzkie, powiatowe
— drogi pozostałe
— ekran akustyczny
▨ obiekty inżynierijne
— tor tramwajowy
— tor kolejowy
— rzeka
— zbiornik wodny

źródło podkładu: geoportal.gov.pl



arkusz 35
/ 35 z 35 /

AKUSTIX

ul. Wiosny Ludów 54, 62-081 Przeźmierowo
www.akustix.pl tel.: +48 61 625 68 00

1:10 000 0 100 200 300 400 500 m