

Miasto Bydgoszcz

ul. Jezuitska 1, 82-102 Bydgoszcz
www.bydgoszcz.pl tel.: +58 58 58 913



Strategiczna Mapa Hałasu miasta Bydgoszczy 2022

HAŁAS KOLEJOWY
mapa emisyjna - wartości SDRR

- granica miasta (obszar objęty analizą)
- punkty pomiaru hałasu wykorzystane do kalibracji/walidacji modelu akustycznego

PRZEDZIAŁY WARTOŚCI SDRR [poj./dobę]

- < 10
- 10 - 20
- 20 - 30
- 30 - 40
- 40 - 50
- 50 - 60
- 60 - 70
- 70 - 80
- 80 - 90
- > 90

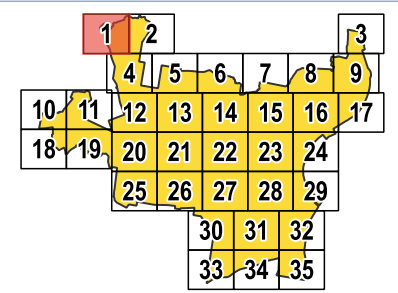
BUDYNEK

- mieszkalny
- szkoła, przedszkole
- szpital, dom opieki społecznej
- inny

POZOSTAŁE ELEMENTY

- drogi ekspresowe, krajowe
- drogi wojewódzkie, powiatowe
- drogi pozostałe
- ekran akustyczny
- obiekty inżynieryjne
- tor tramwajowy
- tor kolejowy
- rzeka
- zbiornik wodny

źródło podkładu: geoportal.gov.pl

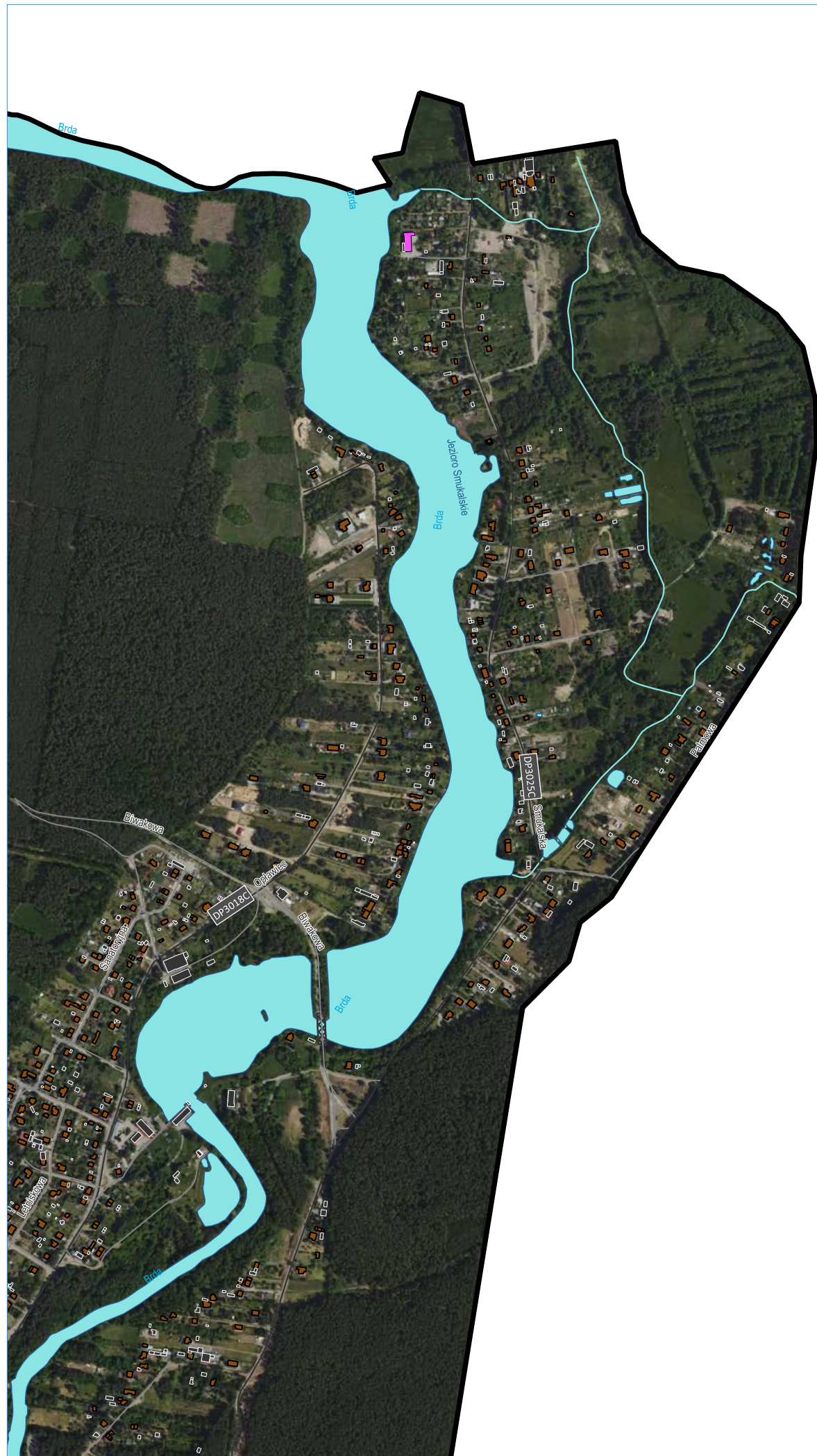


arkusz 1
/ 1 z 35 /



ul. Wiosny Ludów 54, 62-081 Przeźmierowo
www.akustix.pl tel.: +48 61 625 68 00





Miasto Bydgoszcz

ul. Jezuitska 1, 82-102 Bydgoszcz
www.bydgoszcz.pl tel.: +58 58 58 913



Strategiczna Mapa Hałasu miasta Bydgoszczy 2022

HAŁAS KOLEJOWY
mapa emisyjna - wartości SDRR

- granica miasta (obszar objęty analizą)
- punkty pomiaru hałasu wykorzystane do kalibracji/walidacji modelu akustycznego

PRZEDZIAŁY WARTOŚCI SDRR [poj./dobę]

- < 10
- 10 - 20
- 20 - 30
- 30 - 40
- 40 - 50
- 50 - 60
- 60 - 70
- 70 - 80
- 80 - 90
- > 90

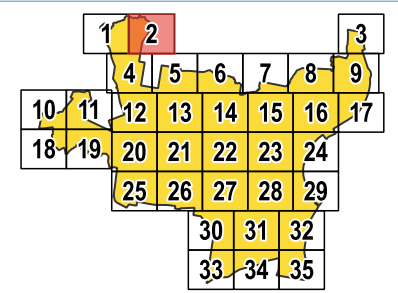
BUDYNEK

- mieszkalny
- szkoła, przedszkole
- szpital, dom opieki społecznej
- inny

POZOSTAŁE ELEMENTY

- drogi ekspresowe, krajowe
- drogi wojewódzkie, powiatowe
- drogi pozostałe
- ekran akustyczny
- obiekty inżynierskie
- tor tramwajowy
- tor kolejowy
- rzeka
- zbiornik wodny

źródło podkładu: geoportal.gov.pl



arkusz 2
/ 2 z 35 /



ul. Wiosny Ludów 54, 62-081 Przeźmierowo
www.akustix.pl tel.: +48 61 625 68 00





HAŁAS KOLEJOWY
mapa emisyjna - wartości SDRR

- granica miasta (obszar objęty analizą)
- punkty pomiaru hałasu wykorzystane do kalibracji/walidacji modelu akustycznego

PRZEDZIAŁY WARTOŚCI SDRR [poj./dobę]

- < 10
- 10 - 20
- 20 - 30
- 30 - 40
- 40 - 50
- 50 - 60
- 60 - 70
- 70 - 80
- 80 - 90
- > 90

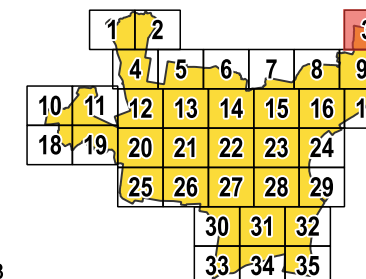
BUDYNEK

- mieszkalny
- szkoła, przedszkole
- szpital, dom opieki społecznej
- inny

POZOSTAŁE ELEMENTY

- drogi ekspresowe, krajowe
- drogi wojewódzkie, powiatowe
- drogi pozostałe
- ekran akustyczny
- obiekty inżynieryjne
- tor tramwajowy
- tor kolejowy
- ? rzeka
- ? zbiornik wodny

źródło podkładu: geoportal.gov.pl

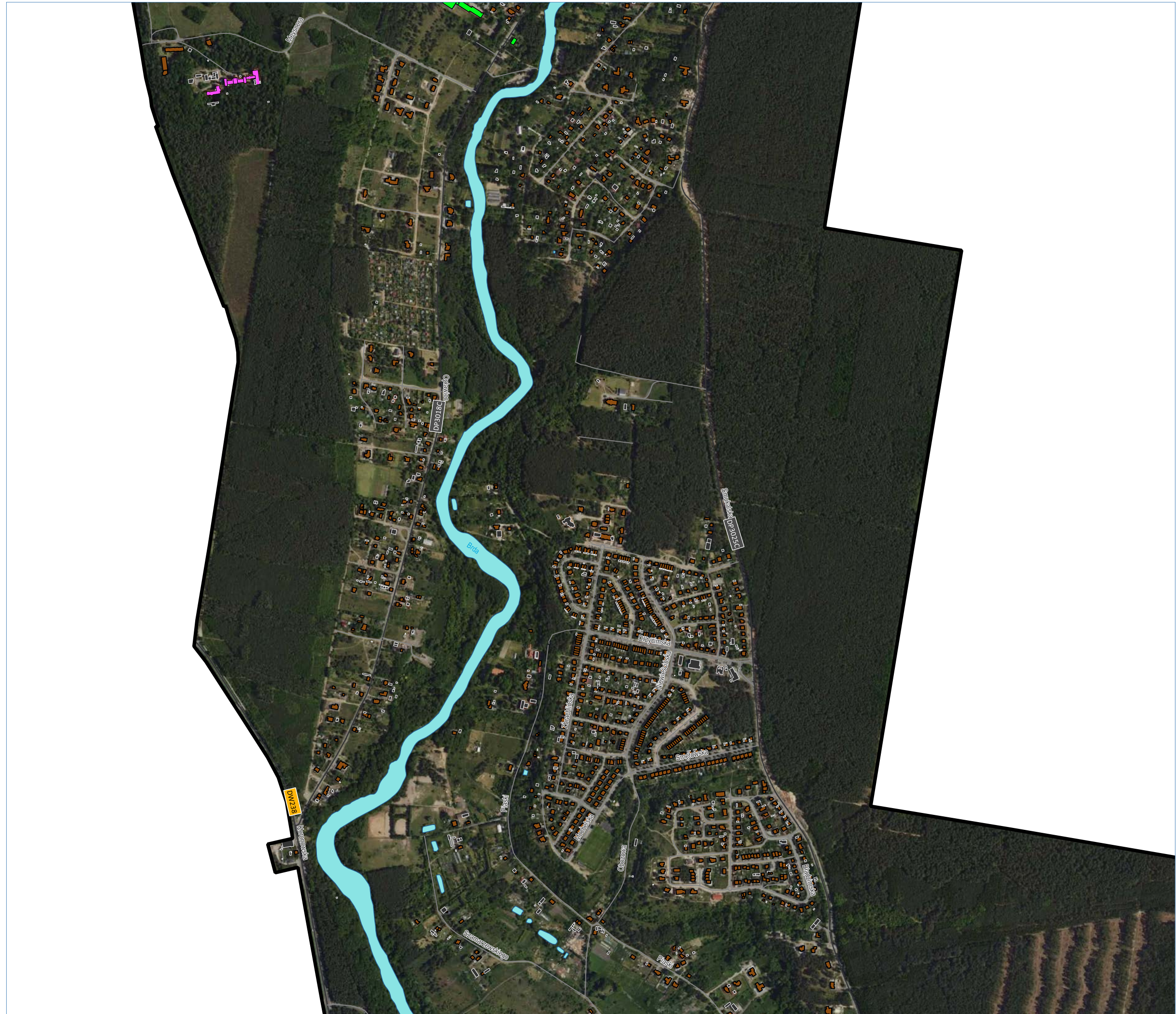


arkusz 3
/ 3 z 35 /



ul. Wiosny Ludów 54, 62-081 Przeźmierowo
www.akustix.pl tel.: +48 61 625 68 00

1:10 000 0 100 200 300 400 500 m



Miasto Bydgoszcz

ul. Jezuitska 1, 82-102 Bydgoszcz
www.bydgoszcz.pl tel.: +58 58 58 913



Strategiczna Mapa Hałasu miasta Bydgoszczy 2022

HAŁAS KOLEJOWY
mapa emisyjna - wartości SDRR

- granica miasta (obszar objęty analizą)
- punkty pomiaru hałasu wykorzystane do kalibracji/walidacji modelu akustycznego

PRZEDZIAŁY WARTOŚCI SDRR [poj./dobę]

- < 10
- 10 - 20
- 20 - 30
- 30 - 40
- 40 - 50
- 50 - 60
- 60 - 70
- 70 - 80
- 80 - 90
- > 90

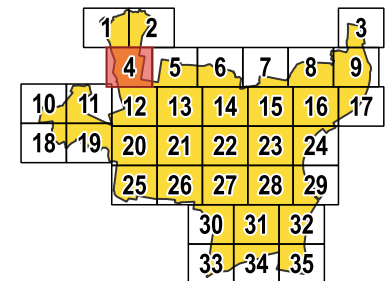
BUDYNEK

- mieszkalny
- szkoła, przedszkole
- szpital, dom opieki społecznej
- inny

POZOSTAŁE ELEMENTY

- drogi ekspresowe, krajowe
- drogi wojewódzkie, powiatowe
- drogi pozostałe
- ekran akustyczny
- obiekty inżynieryjne
- tor tramwajowy
- tor kolejowy
- rzeka
- zbiornik wodny

źródło podkładu: geoportal.gov.pl



arkusz 4
/ 4 z 35 /

AKUSTIX

ul. Wiosny Ludów 54, 62-081 Przeźmierowo
www.akustix.pl tel.: +48 61 625 68 00



Miasto Bydgoszcz

ul. Jezuicka 1, 82-102 Bydgoszcz
www.bydgoszcz.pl tel.: +58 58 58 913



Strategiczna Mapa Hałasu miasta Bydgoszczy 2022

HAŁAS KOLEJOWY
mapa emisyjna - wartości SDRR

- granica miasta (obszar objęty analizą)
- punkty pomiaru hałasu wykorzystane do kalibracji/walidacji modelu akustycznego

PRZEDZIAŁY WARTOŚCI SDRR [poj./dobę]

- < 10
- 10 - 20
- 20 - 30
- 30 - 40
- 40 - 50
- 50 - 60
- 60 - 70
- 70 - 80
- 80 - 90
- > 90

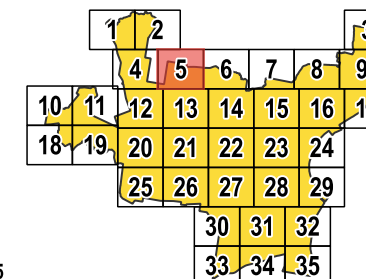
BUDYNEK

- mieszkalny
- szkoła, przedszkole
- szpital, dom opieki społecznej
- inny

POZOSTAŁE ELEMENTY

- drogi ekspresowe, krajowe
- drogi wojewódzkie, powiatowe
- drogi pozostałe
- ekran akustyczny
- obiekty inżynieryjne
- tor tramwajowy
- tor kolejowy
- ? rzeka
- ? zbiornik wodny

źródło podkładu: geoportal.gov.pl



arkusz 5
/ 5 z 35 /



ul. Wiosny Ludów 54, 62-081 Przeźmierowo
www.akustix.pl tel.: +48 61 625 68 00

1:10 000 0 100 200 300 400 500 m



HAŁAS KOLEJOWY
mapa emisyjna - wartości SDRR

- granica miasta (obszar objęty analizą)
- punkty pomiaru hałasu wykorzystane do kalibracji/walidacji modelu akustycznego

PRZEDZIAŁY WARTOŚCI SDRR [poj./dobę]

- < 10
- 10 - 20
- 20 - 30
- 30 - 40
- 40 - 50
- 50 - 60
- 60 - 70
- 70 - 80
- 80 - 90
- > 90

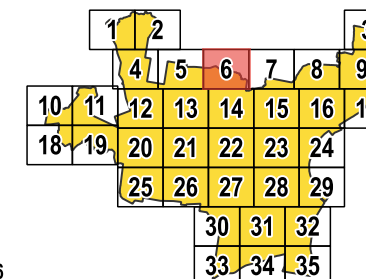
BUDYNEK

- mieszkalny
- szkoła, przedszkole
- szpital, dom opieki społecznej
- inny

POZOSTAŁE ELEMENTY

- drogi ekspresowe, krajowe
- drogi wojewódzkie, powiatowe
- drogi pozostałe
- ekran akustyczny
- obiekty inżynierskie
- tor tramwajowy
- tor kolejowy
- rzeka
- zbiornik wodny

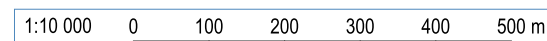
źródło podkładu: geoportal.gov.pl



arkusz 6
/ 6 z 35 /



ul. Wiosny Ludów 54, 62-081 Przeźmierowo
www.akustix.pl tel.: +48 61 625 68 00



Miasto Bydgoszcz

ul. Jezuitska 1, 82-102 Bydgoszcz
www.bydgoszcz.pl tel.: +58 58 58 913



Strategiczna Mapa Hałasu miasta Bydgoszczy 2022

HAŁAS KOLEJOWY
mapa emisyjna - wartości SDRR

- granica miasta (obszar objęty analizą)
- punkty pomiaru hałasu wykorzystane do kalibracji/walidacji modelu akustycznego

PRZEDZIAŁY WARTOŚCI SDRR [poj./dobę]

- < 10
- 10 - 20
- 20 - 30
- 30 - 40
- 40 - 50
- 50 - 60
- 60 - 70
- 70 - 80
- 80 - 90
- > 90

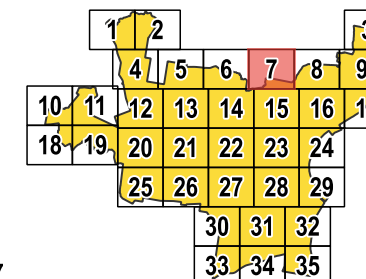
BUDYNEK

- mieszkalny
- szkoła, przedszkole
- szpital, dom opieki społecznej
- inny

POZOSTAŁE ELEMENTY

- drogi ekspresowe, krajowe
- drogi wojewódzkie, powiatowe
- drogi pozostałe
- ekran akustyczny
- obiekty inżynieryjne
- tor tramwajowy
- tor kolejowy
- ? rzeka
- ? zbiornik wodny

źródło podkładu: geoportal.gov.pl



arkusz 7
/ 7 z 35 /

AKUSTIX

ul. Wiosny Ludów 54, 62-081 Przeźmierowo
www.akustix.pl tel.: +48 61 625 68 00

1:10 000 0 100 200 300 400 500 m



HAŁAS KOLEJOWY
mapa emisyjna - wartości SDRR

- granica miasta (obszar objęty analizą)
- punkty pomiaru hałasu wykorzystane do kalibracji/walidacji modelu akustycznego

PRZEDZIAŁY WARTOŚCI SDRR [poj./dobę]

- < 10
- 10 - 20
- 20 - 30
- 30 - 40
- 40 - 50
- 50 - 60
- 60 - 70
- 70 - 80
- 80 - 90
- > 90

BUDYNEK

- mieszkalny
- szkoła, przedszkole
- szpital, dom opieki społecznej
- inny

POZOSTALE ELEMENTY

- drogi ekspresowe, krajowe
- drogi wojewódzkie, powiatowe
- drogi pozostałe
- ekran akustyczny
- obiekty inżynieryjne
- tor tramwajowy
- tor kolejowy
- rzeka
- zbiornik wodny

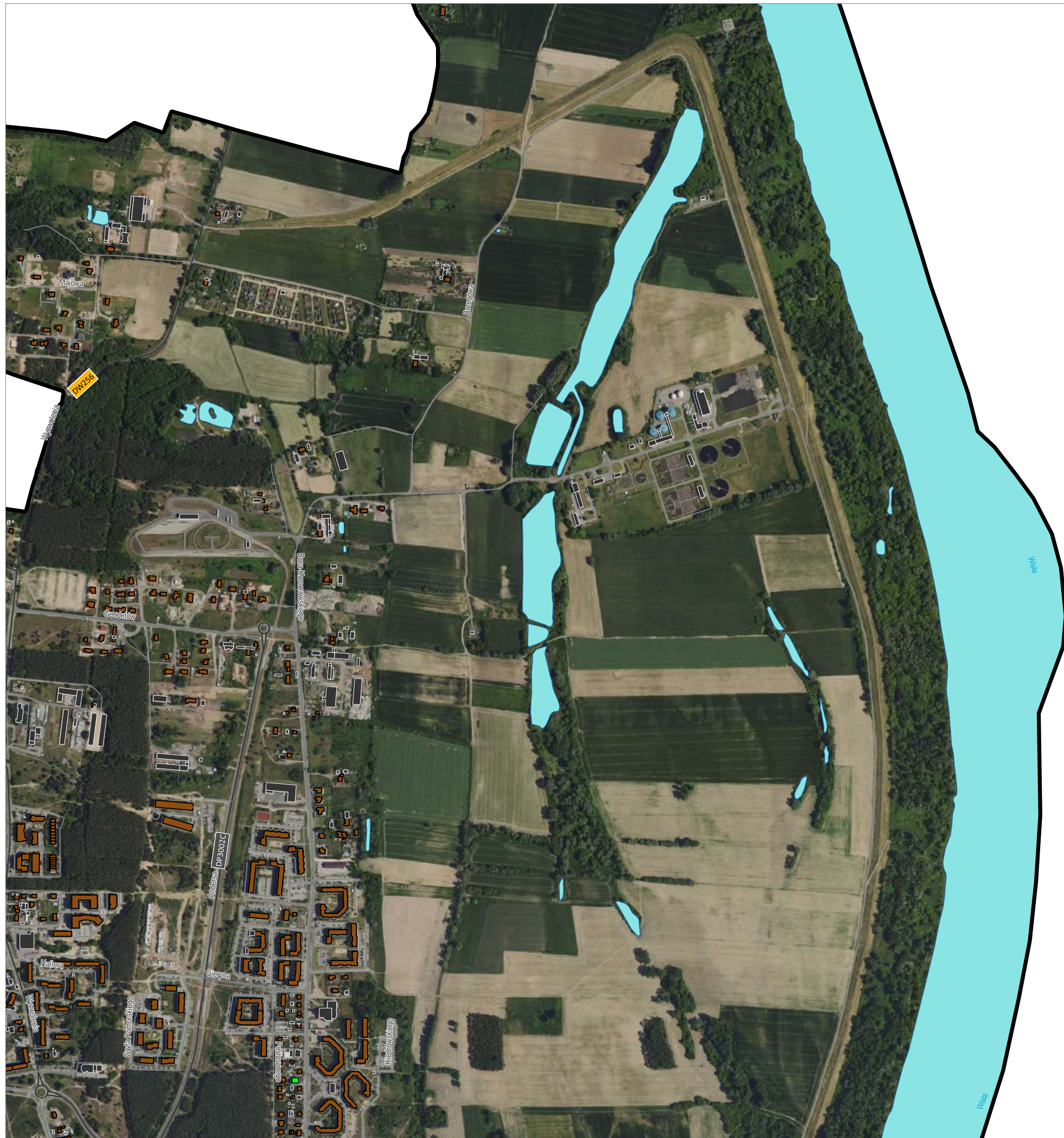
źródło podkładu: geoportal.gov.pl



	1	2		3
	4	5	6	7
10	11	12	13	14
18	19	20	21	22
		25	26	27
			30	31
			33	34
				35

arkusz 8
/ 8 z 35 /





Miasto Bydgoszcz

ul. Jezuitska 1, 82-102 Bydgoszcz
www.bydgoszcz.pl tel.: +58 58 58 913



Strategiczna Mapa Hałasu miasta Bydgoszczy 2022

HAŁAS KOLEJOWY
mapa emisyjna - wartości SDRR

- granica miasta (obszar objęty analizą)
- punkty pomiaru hałasu wykorzystane do kalibracji/walidacji modelu akustycznego

PRZEDZIAŁY WARTOŚCI SDRR [poj./dobę]

- < 10
- 10 - 20
- 20 - 30
- 30 - 40
- 40 - 50
- 50 - 60
- 60 - 70
- 70 - 80
- 80 - 90
- > 90

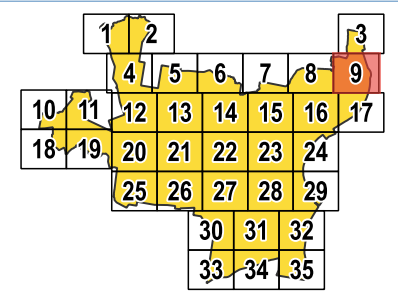
BUDYNEK

- mieszkalny
- szkoła, przedszkole
- szpital, dom opieki społecznej
- inny

POZOSTAŁE ELEMENTY

- drogi ekspresowe, krajowe
- drogi wojewódzkie, powiatowe
- drogi pozostałe
- ekran akustyczny
- obiekty inżynierskie
- tor tramwajowy
- tor kolejowy
- rzeka
- zbiornik wodny

źródło podkładu: geoportal.gov.pl



arkusz 9
/ 9 z 35 /



ul. Wiosny Ludów 54, 62-081 Przeźmierowo
www.akustix.pl tel.: +48 61 625 68 00





HAŁAS KOLEJOWY
 mapa emisyjna - wartości SDRR

- granica miasta (obszar objęty analizą)
- punkty pomiaru hałasu wykorzystane do kalibracji/walidacji modelu akustycznego

PRZEDZIAŁY WARTOŚCI SDRR [poj./dobę]

- < 10
- 10 - 20
- 20 - 30
- 30 - 40
- 40 - 50
- 50 - 60
- 60 - 70
- 70 - 80
- 80 - 90
- > 90

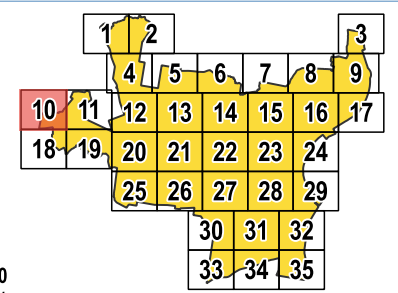
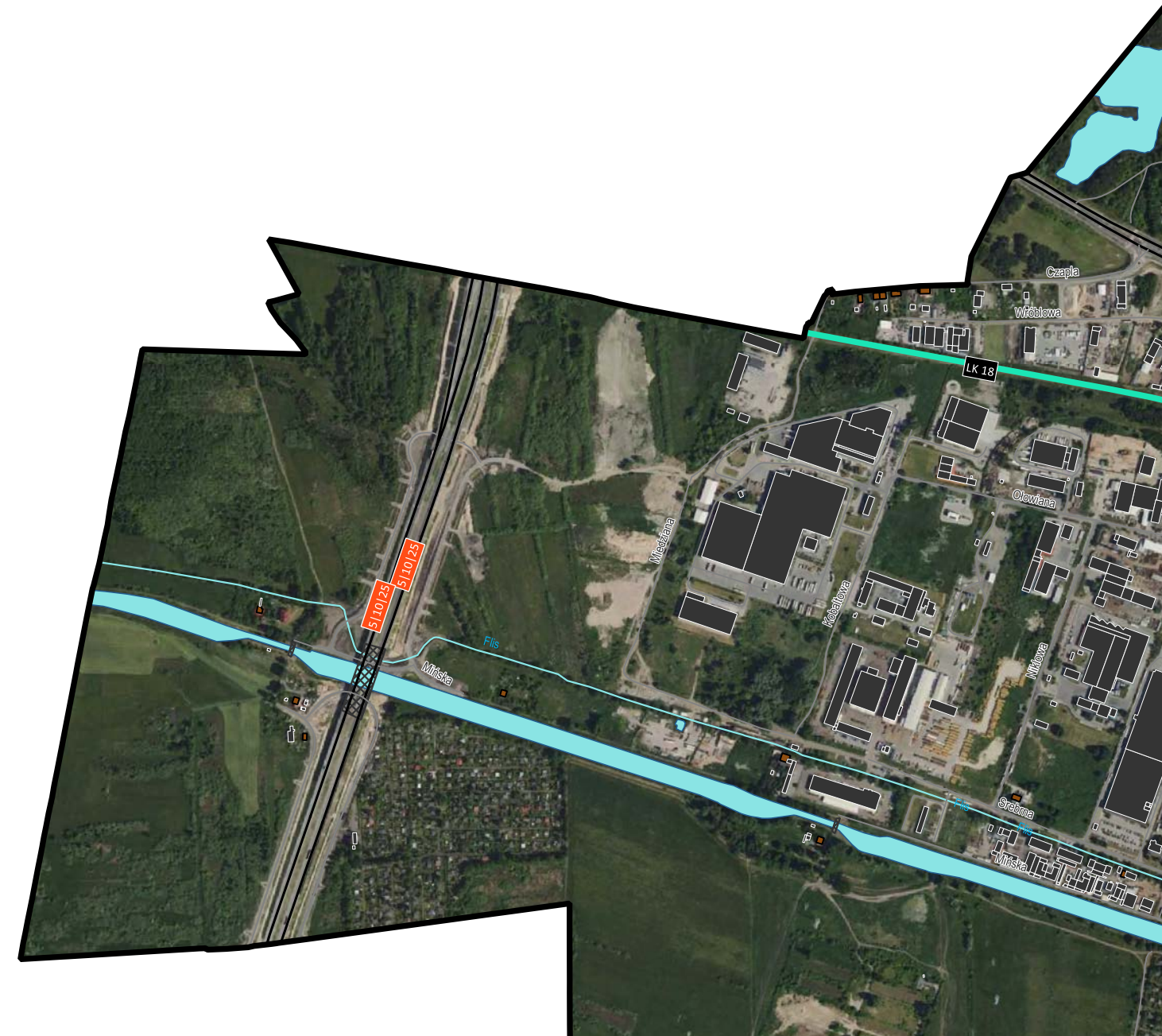
BUDYNEK

- mieszkalny
- szkoła, przedszkole
- szpital, dom opieki społecznej
- inny

POZOSTAŁE ELEMENTY

- drogi ekspresowe, krajowe
- drogi wojewódzkie, powiatowe
- drogi pozostałe
- ekran akustyczny
- obiekty inżynieryjne
- tor tramwajowy
- tor kolejowy
- rzeka
- zbiornik wodny

źródło podkładu: geoportal.gov.pl



arkusz 10
 / 10 z 35 /





Miasto Bydgoszcz

ul. Jezuitcka 1, 82-102 Bydgoszcz
www.bydgoszcz.pl tel.: +58 58 58 913



Strategiczna Mapa Hałasu miasta Bydgoszczy 2022

HAŁAS KOLEJOWY
mapa emisyjna - wartości SDRR

- granica miasta (obszar objęty analizą)
- punkty pomiaru hałasu wykorzystane do kalibracji/walidacji modelu akustycznego

PRZEDZIAŁY WARTOŚCI SDRR [poj./dobę]

- < 10
- 10 - 20
- 20 - 30
- 30 - 40
- 40 - 50
- 50 - 60
- 60 - 70
- 70 - 80
- 80 - 90
- > 90

BUDYNEK

- mieszkalny
- szkoła, przedszkole
- szpital, dom opieki społecznej
- inny

POZOSTAŁE ELEMENTY

- drogi ekspresowe, krajowe
- drogi wojewódzkie, powiatowe
- drogi pozostałe
- ekran akustyczny
- obiekty inżynieryjne
- tor tramwajowy
- tor kolejowy
- rzeka
- zbiornik wodny

źródło podkładu: geoportal.gov.pl

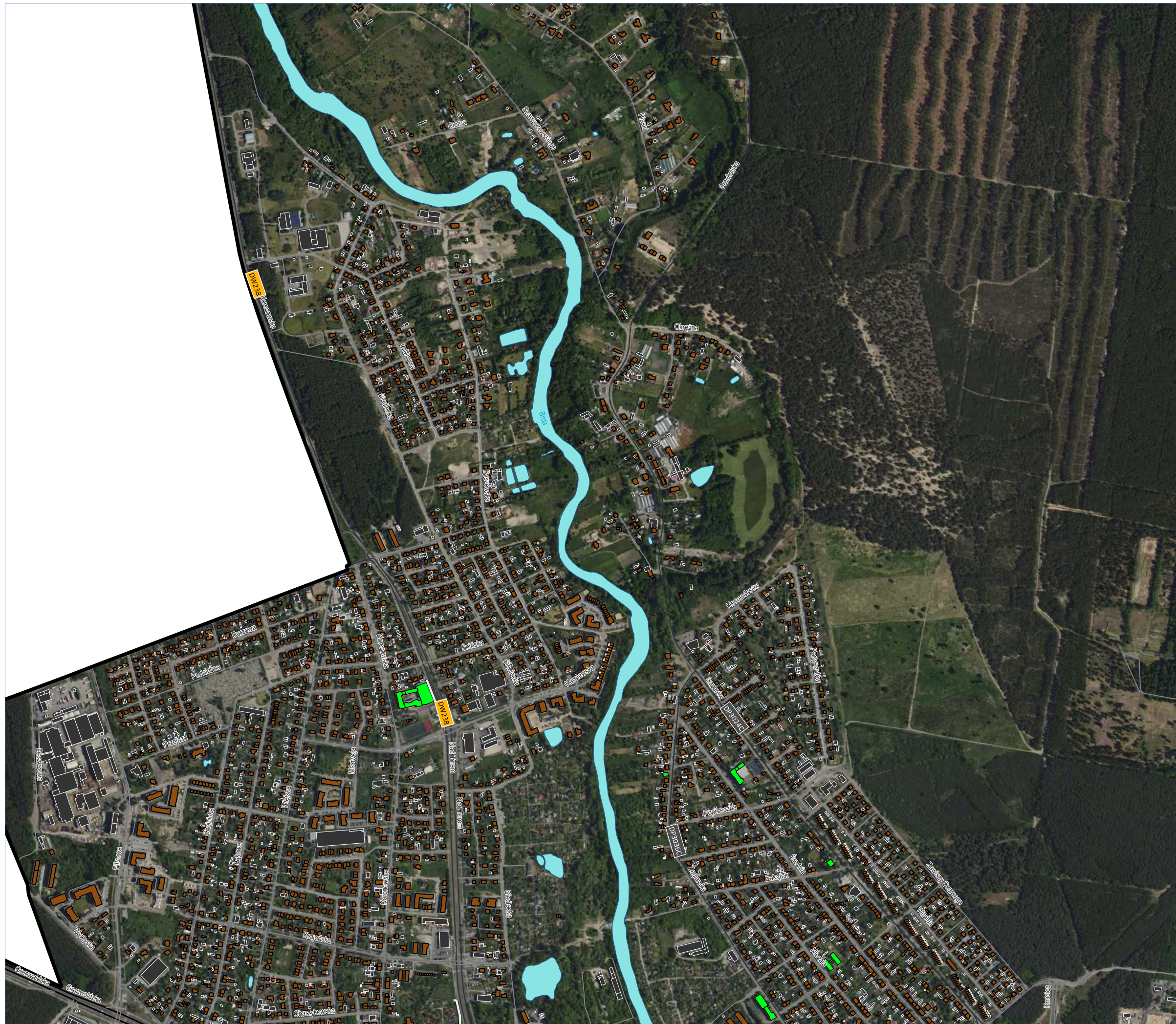
	1	2					3
		4	5	6	7	8	9
10	11	12	13	14	15	16	17
18	19	20	21	22	23	24	
		25	26	27	28	29	
			30	31	32		
			33	34	35		

arkusz 11
/ 11 z 35 /

AKUSTIX

ul. Wiosny Ludów 54, 62-081 Przeźmierowo
www.akustix.pl tel.: +48 61 625 68 00





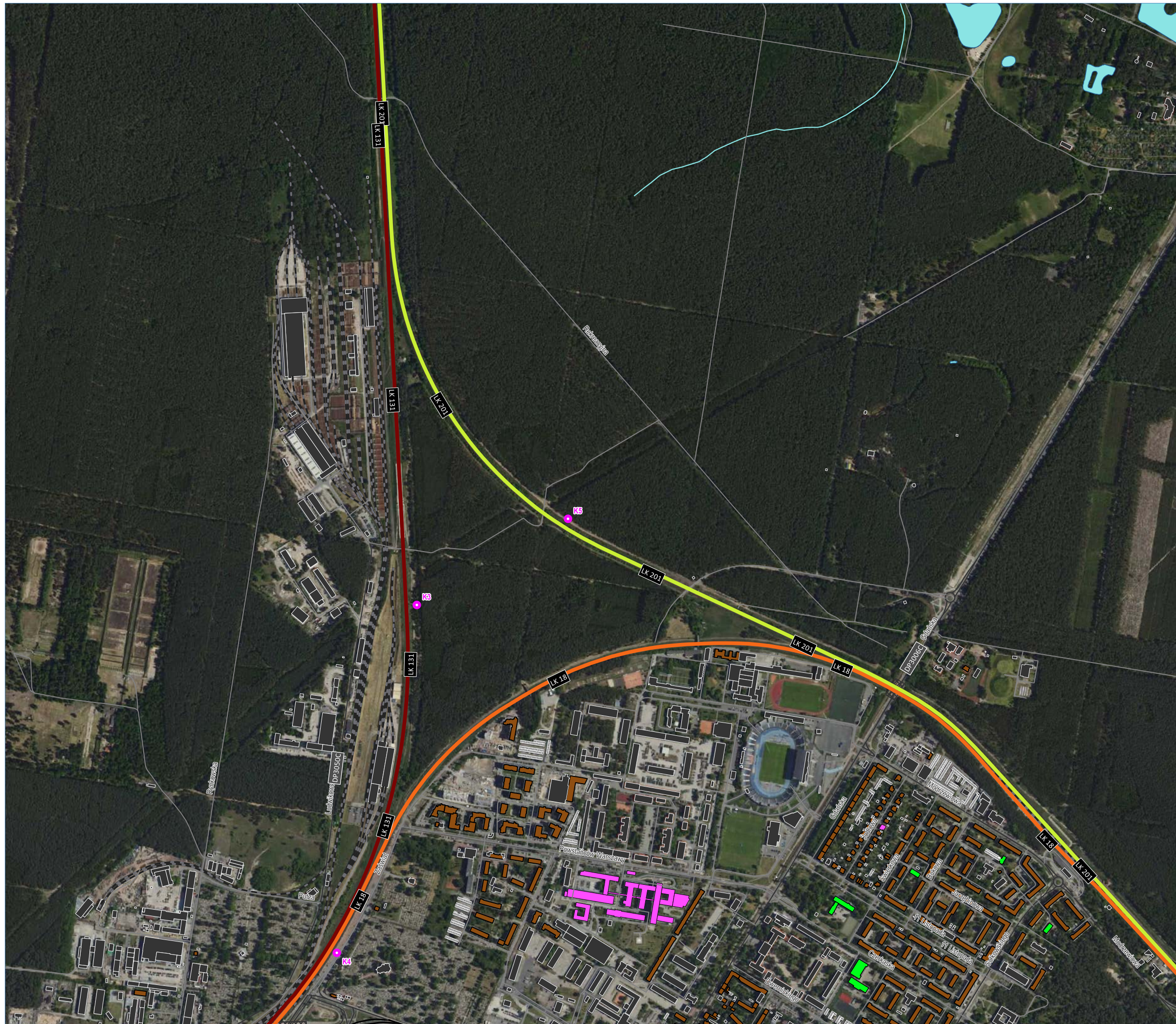
Strategiczna Mapa Hałasu miasta Bydgoszczy 2022
HAŁAS KOLEJOWY
 mapa emisyjna - wartości SDRR

- granica miasta (obszar objęty analizą)
 - punkty pomiaru hałasu wykorzystane do kalibracji/walidacji modelu akustycznego
- PRZEDZIAŁY WARTOŚCI SDRR [poj./dobę]**
- < 10
 - 10 - 20
 - 20 - 30
 - 30 - 40
 - 40 - 50
 - 50 - 60
 - 60 - 70
 - 70 - 80
 - 80 - 90
 - > 90
- BUDYNEK**
- mieszkalny
 - szkoła, przedszkole
 - szpital, dom opieki społecznej
 - inny
- POZOSTALE ELEMENTY**
- drogi ekspresowe, krajowe
 - drogi wojewódzkie, powiatowe
 - drogi pozostałe
 - ekran akustyczny
 - obiekty inżynierijne
 - tor tramwajowy
 - tor kolejowy
 - rzeka
 - zbiornik wodny


























źródło podkładu: geoportal.gov.pl

	1	2				3	
		4	5	6	7	8	9
10	11	12	13	14	15	16	17
18	19	20	21	22	23	24	
		25	26	27	28	29	
			30	31	32		
			33	34	35		

arkusz 12 / 12 z 35 /

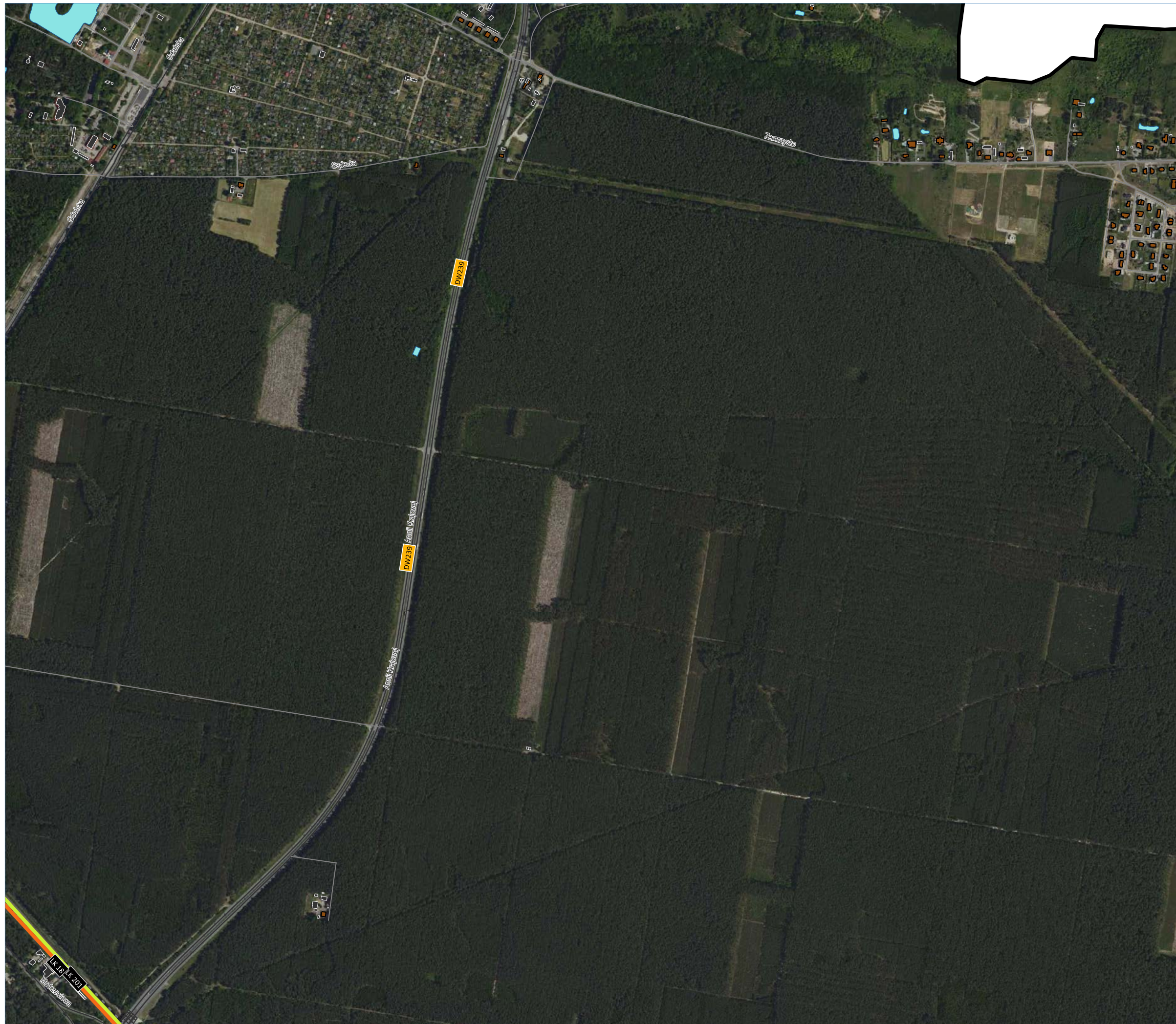


Strategiczna Mapa Hałasu miasta Bydgoszczy 2022
HAŁAS KOLEJOWY
 mapa emisyjna - wartości SDRR

-  granica miasta (obszar objęty analizą)
 -  punkty pomiaru hałasu wykorzystane do kalibracji/walidacji modelu akustycznego
- PRZEDZIAŁY WARTOŚCI SDRR [poj./dobę]**
-  < 10
 -  10 - 20
 -  20 - 30
 -  30 - 40
 -  40 - 50
 -  50 - 60
 -  60 - 70
 -  70 - 80
 -  80 - 90
 -  > 90
- BUDYNEK**
-  mieszkalny
 -  szkoła, przedszkole
 -  szpital, dom opieki społecznej
 -  inny
- POZOSTAŁE ELEMENTY**
-  drogi ekspresowe, krajowe
 -  drogi wojewódzkie, powiatowe
 -  drogi pozostałe
 -  ekran akustyczny
 -  obiekty inżynieryjne
 -  tor tramwajowy
 -  tor kolejowy
 -  rzeka
 -  zbiornik wodny
- źródło podkładu: geoportal.gov.pl

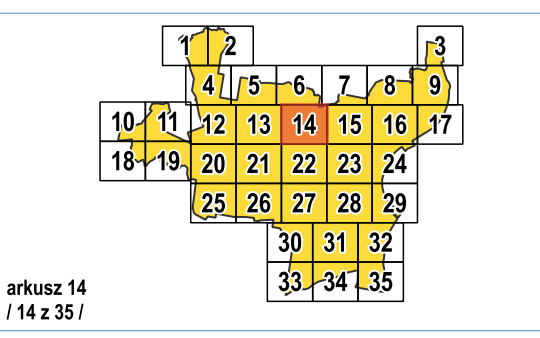
arkusz 13 / 13 z 35 /

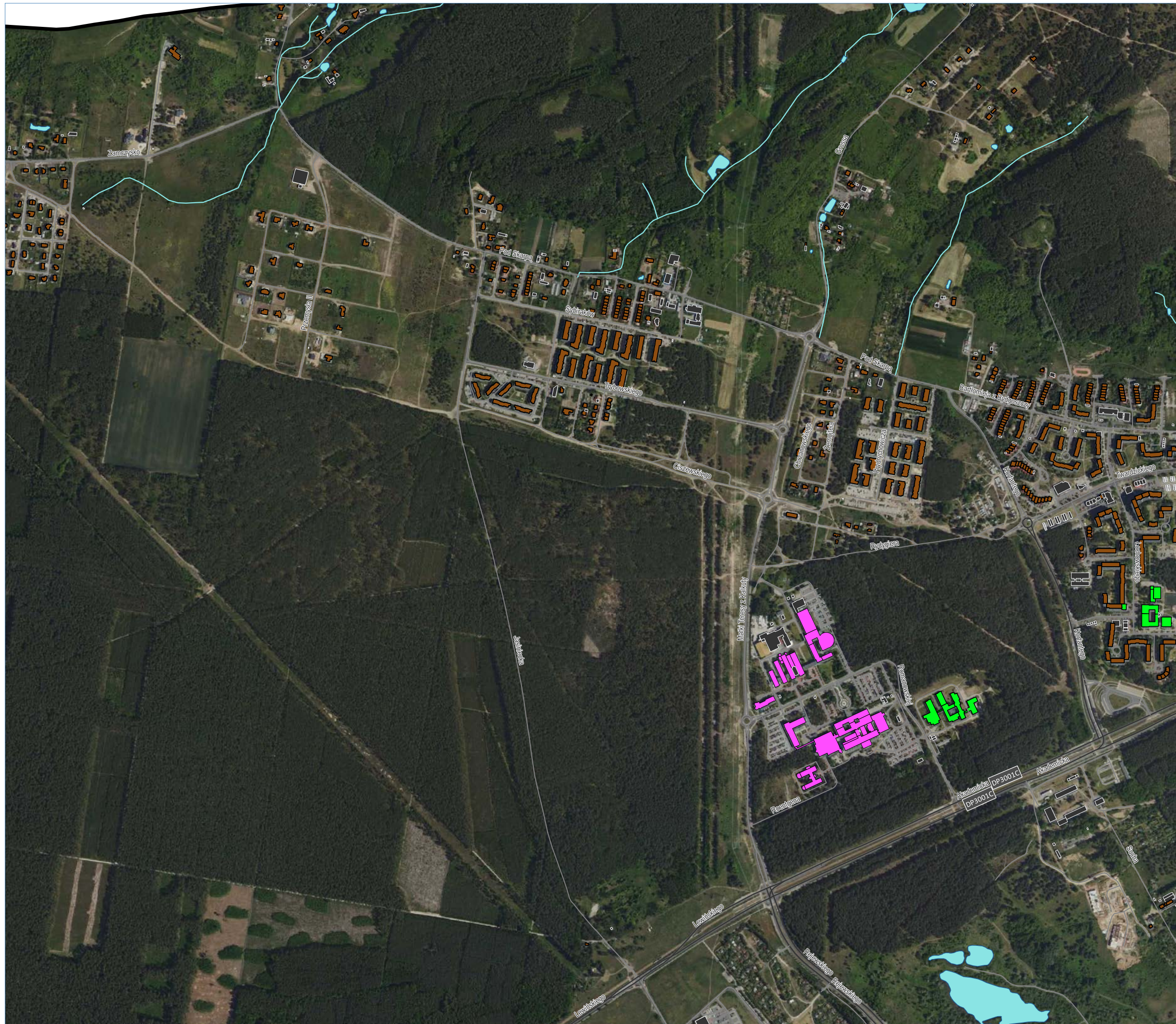
	1	2				3	
		4	5	6	7	8	9
10	11	12	13	14	15	16	17
18	19	20	21	22	23	24	
		25	26	27	28	29	
				30	31	32	
				33	34	35	




























Strategiczna Mapa Hałasu miasta Bydgoszczy 2022
HAŁAS KOLEJOWY
 mapa emisyjna - wartości SDRR

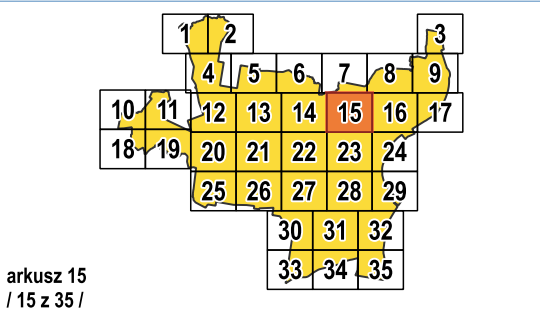
- granica miasta (obszar objęty analizą)
 - punkty pomiaru hałasu wykorzystane do kalibracji/walidacji modelu akustycznego
- PRZEDZIAŁY WARTOŚCI SDRR [poj./dobę]**
- < 10
 - 10 - 20
 - 20 - 30
 - 30 - 40
 - 40 - 50
 - 50 - 60
 - 60 - 70
 - 70 - 80
 - 80 - 90
 - > 90
- BUDYNEK**
- mieszkalny
 - szkoła, przedszkole
 - szpital, dom opieki społecznej
 - inny
- POZOSTAŁE ELEMENTY**
- drogi ekspresowe, krajowe
 - drogi wojewódzkie, powiatowe
 - drogi pozostałe
 - ekran akustyczny
 - obiekty inżynieryjne
 - tor tramwajowy
 - tor kolejowy
 - rzeka
 - zbiornik wodny
- źródło podkładu: geoportal.gov.pl

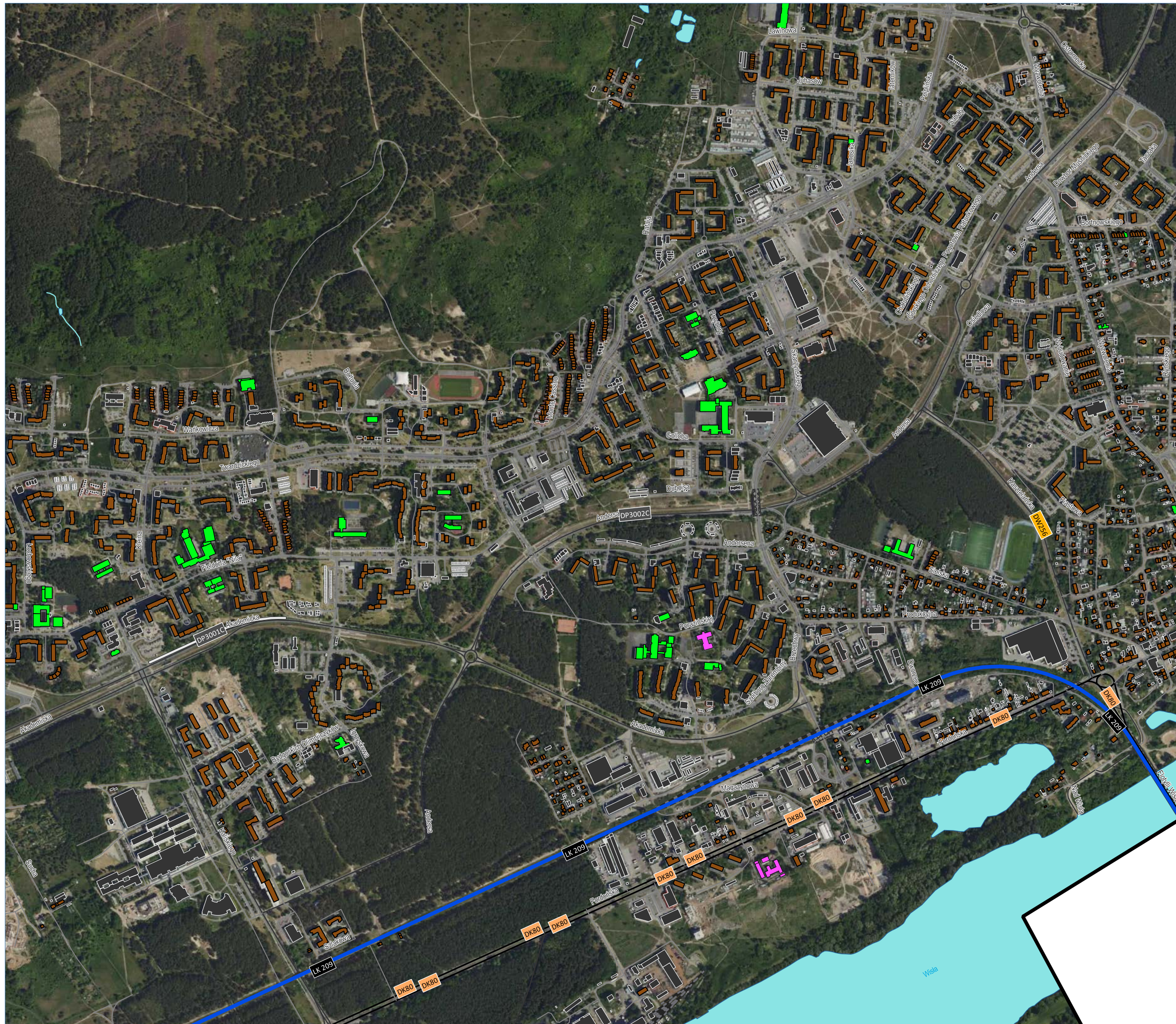





Strategiczna Mapa Hałasu miasta Bydgoszczy 2022
HAŁAS KOLEJOWY
 mapa emisyjna - wartości SDRR

-  granica miasta (obszar objęty analizą)
 -  punkty pomiaru hałasu wykorzystane do kalibracji/walidacji modelu akustycznego
- PRZEDZIAŁY WARTOŚCI SDRR [poj./dobę]**
-  < 10
 -  10 - 20
 -  20 - 30
 -  30 - 40
 -  40 - 50
 -  50 - 60
 -  60 - 70
 -  70 - 80
 -  80 - 90
 -  > 90
- BUDYNEK**
-  mieszkalny
 -  szkoła, przedszkole
 -  szpital, dom opieki społecznej
 -  inny
- POZOSTALE ELEMENTY**
-  drogi ekspresowe, krajowe
 -  drogi wojewódzkie, powiatowe
 -  drogi pozostałe
 -  ekran akustyczny
 -  obiekty inżynieryjne
 -  tor tramwajowy
 -  tor kolejowy
 -  ? rzeka
 -  ? zbiornik wodny
- źródło podkładu: geoportal.gov.pl







Miasto Bydgoszcz
 ul. Jezuicka 1, 82-102 Bydgoszcz
 www.bydgoszcz.pl tel.: +58 58 58 913

Strategiczna Mapa Hałasu miasta Bydgoszczy 2022

HAŁAS KOLEJOWY
 mapa emisyjna - wartości SDRR

granica miasta (obszar objęty analizą)
● punkty pomiaru hałasu wykorzystane do kalibracji/walidacji modelu akustycznego

PRZEDZIAŁY WARTOŚCI SDRR [poj./dobę]

- < 10
- 10 - 20
- 20 - 30
- 30 - 40
- 40 - 50
- 50 - 60
- 60 - 70
- 70 - 80
- 80 - 90
- > 90

BUDYNEK

- mieszkalny
- szkoła, przedszkole
- szpital, dom opieki społecznej
- inny


POZOSTALE ELEMENTY

- drogi ekspresowe, krajowe
- drogi wojewódzkie, powiatowe
- drogi pozostałe
- ekran akustyczny
- obiekty inżynierskie
- tor tramwajowy
- tor kolejowy
- ? rzeka
- ? zbiornik wodny

źródło podkładu: geoportal.gov.pl


1	2	3
4	5	6
7	8	9
10	11	12
13	14	15
16	17	18
19	20	21
22	23	24
25	26	27
28	29	30
31	32	33
34	35	

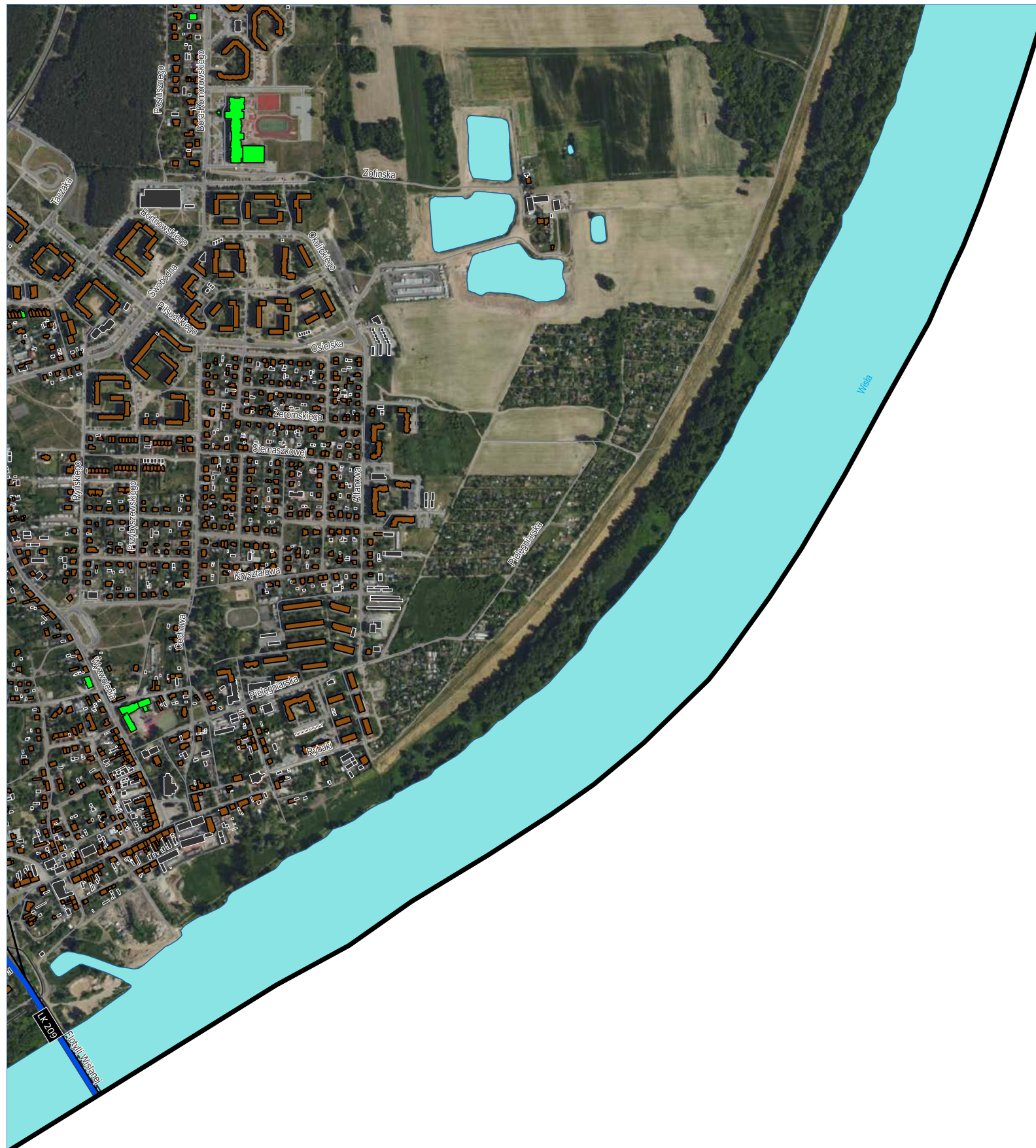
arkusz 16 / 16 z 35 /



ul. Wiosny Ludów 54, 62-081 Przeźmierowo
 www.akustix.pl tel.: +48 61 625 68 00

1:10 000 0 100 200 300 400 500 m





Miasto Bydgoszcz

ul. Jezuicka 1, 82-102 Bydgoszcz
www.bydgoszcz.pl tel.: +58 58 58 913



Strategiczna Mapa Hałasu miasta Bydgoszczy 2022

HAŁAS KOLEJOWY
mapa emisyjna - wartości SDRR

- granica miasta (obszar objęty analizą)
- punkty pomiaru hałasu wykorzystane do kalibracji/walidacji modelu akustycznego

PRZEDZIAŁY WARTOŚCI SDRR [poj./dobę]

- < 10
- 10 - 20
- 20 - 30
- 30 - 40
- 40 - 50
- 50 - 60
- 60 - 70
- 70 - 80
- 80 - 90
- > 90

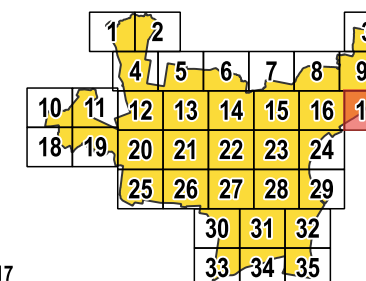
BUDYNEK

- mieszkalny
- szkoła, przedszkole
- szpital, dom opieki społecznej
- inny

POZOSTAŁE ELEMENTY

- drogi ekspresowe, krajowe
- drogi wojewódzkie, powiatowe
- drogi pozostałe
- ekran akustyczny
- obiekty inżynieryjne
- tor tramwajowy
- tor kolejowy
- rzeka
- zbiornik wodny

źródło podkładu: geoportal.gov.pl



arkusz 17
/ 17 z 35 /



ul. Wiosny Ludów 54, 62-081 Przeźmierowo
www.akustix.pl tel.: +48 61 625 68 00



Miasto Bydgoszcz

ul. Jezuitska 1, 82-102 Bydgoszcz
www.bydgoszcz.pl tel.: +58 58 58 913



Strategiczna Mapa Hałasu miasta Bydgoszczy 2022

HAŁAS KOLEJOWY
mapa emisyjna - wartości SDRR

- granica miasta (obszar objęty analizą)
- punkty pomiaru hałasu wykorzystane do kalibracji/walidacji modelu akustycznego

PRZEDZIAŁY WARTOŚCI SDRR [poj./dobę]

- < 10
- 10 - 20
- 20 - 30
- 30 - 40
- 40 - 50
- 50 - 60
- 60 - 70
- 70 - 80
- 80 - 90
- > 90

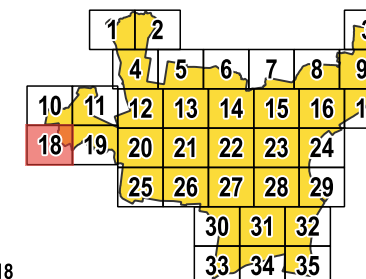
BUDYNEK

- mieszkalny
- szkoła, przedszkole
- szpital, dom opieki społecznej
- inny

POZOSTAŁE ELEMENTY

- drogi ekspresowe, krajowe
- drogi wojewódzkie, powiatowe
- drogi pozostałe
- ekran akustyczny
- obiekty inżynieryjne
- tor tramwajowy
- tor kolejowy
- rzeka
- zbiornik wodny

źródło podkładu: geoportal.gov.pl

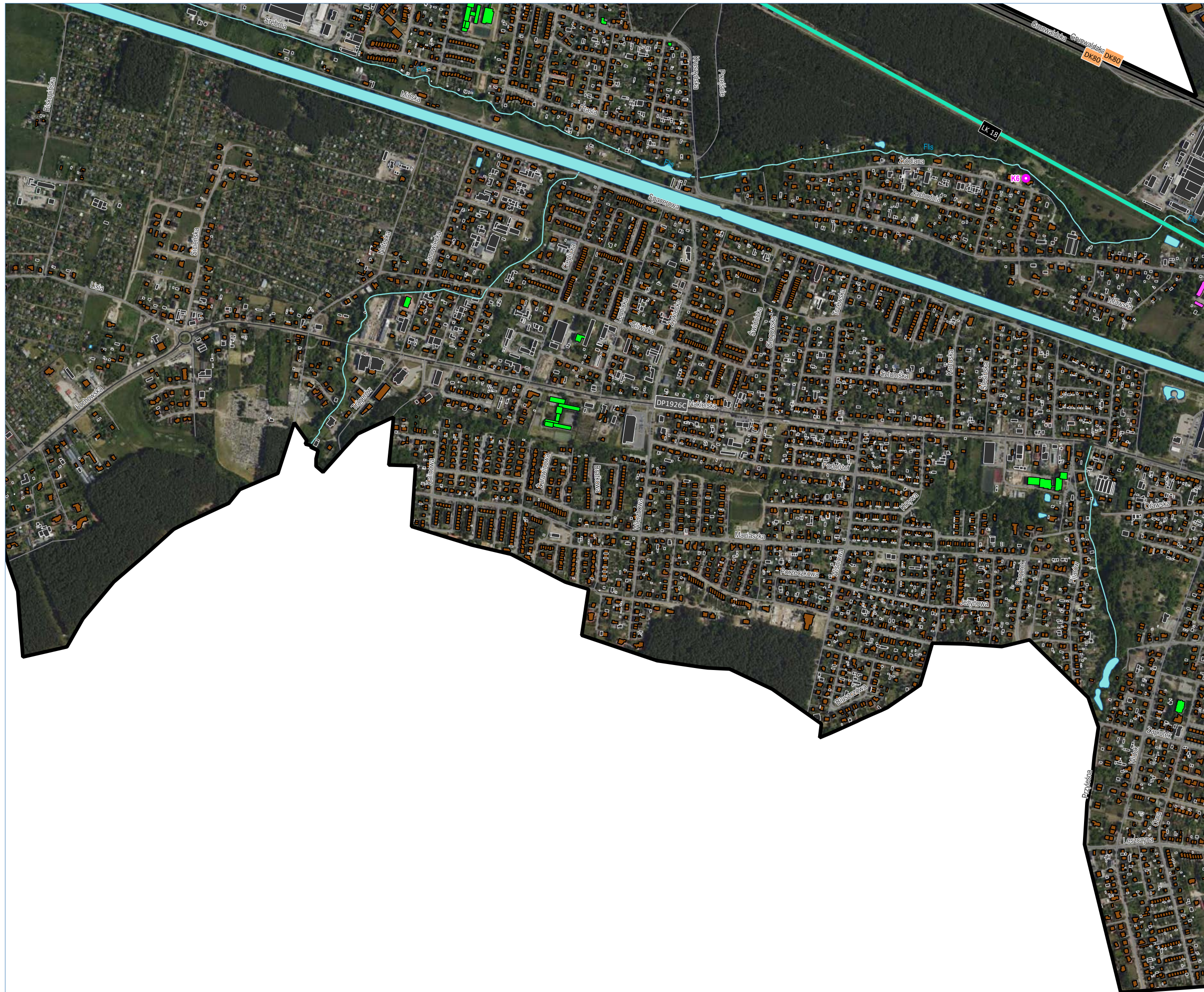


arkusz 18
/ 18 z 35 /

AKUSTIX

ul. Wiosny Ludów 54, 62-081 Przeźmierowo
www.akustix.pl tel.: +48 61 625 68 00

1:10 000 0 100 200 300 400 500 m



Miasto Bydgoszcz

ul. Jezuitska 1, 82-102 Bydgoszcz
www.bydgoszcz.pl tel.: +58 58 58 913



Strategiczna Mapa Hałasu miasta Bydgoszczy 2022

HAŁAS KOLEJOWY
mapa emisyjna - wartości SDRR

- granica miasta (obszar objęty analizą)
- punkty pomiaru hałasu wykorzystane do kalibracji/walidacji modelu akustycznego

PRZEDZIAŁY WARTOŚCI SDRR [poj./dobę]

- < 10
- 10 - 20
- 20 - 30
- 30 - 40
- 40 - 50
- 50 - 60
- 60 - 70
- 70 - 80
- 80 - 90
- > 90

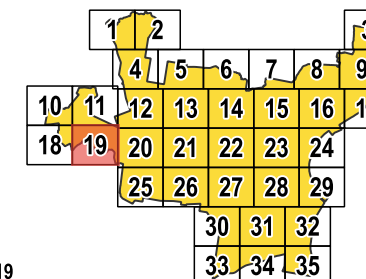
BUDYNEK

- mieszkalny
- szkoła, przedszkole
- szpital, dom opieki społecznej
- inny

POZOSTAŁE ELEMENTY

- drogi ekspresowe, krajowe
- drogi wojewódzkie, powiatowe
- drogi pozostałe
- ekran akustyczny
- obiekty inżynierijne
- tor tramwajowy
- tor kolejowy
- rzeka
- zbiornik wodny

źródło podkładu: geoportal.gov.pl



arkusz 19
/ 19 z 35 /

AKUSTIX

ul. Wiosny Ludów 54, 62-081 Przeźmierowo
www.akustix.pl tel.: +48 61 625 68 00

1:10 000 0 100 200 300 400 500 m



Miasto Bydgoszcz
 ul. Jezuitska 1, 82-102 Bydgoszcz
 www.bydgoszcz.pl tel.: +58 58 58 913



Strategiczna Mapa Hałasu miasta Bydgoszczy 2022

HAŁAS KOLEJOWY
 mapa emisyjna - wartości SDRR

- granica miasta (obszar objęty analizą)
- punkty pomiaru hałasu wykorzystane do kalibracji/walidacji modelu akustycznego

PRZEDZIAŁY WARTOŚCI SDRR [poj./dobę]

- < 10
- 10 - 20
- 20 - 30
- 30 - 40
- 40 - 50
- 50 - 60
- 60 - 70
- 70 - 80
- 80 - 90
- > 90

BUDYNEK

- mieszkalny
- szkoła, przedszkole
- szpital, dom opieki społecznej
- inny

POZOSTALE ELEMENTY

- drogi ekspresowe, krajowe
- drogi wojewódzkie, powiatowe
- drogi pozostałe
- ekran akustyczny
- obiekty inżynierijne
- tor tramwajowy
- tor kolejowy
- rzeka
- zbiornik wodny

źródło podkładu: geoportal.gov.pl

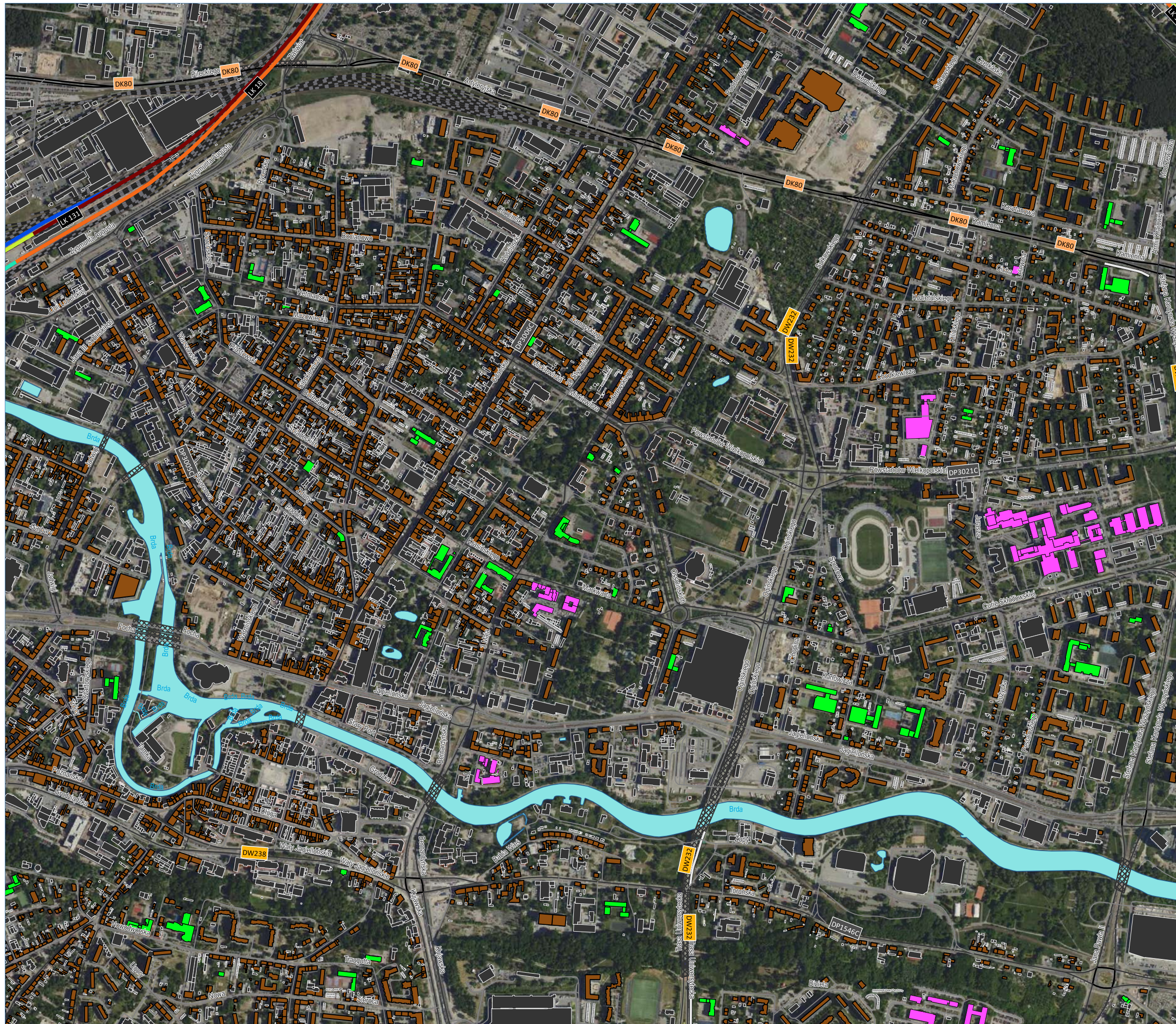
	1	2		3
	4	5	6	7
10	11	12	13	14
18	19	20	21	22
		25	26	27
			30	31
			33	34
				35

arkusz 20
 / 20 z 35 /



ul. Wiosny Ludów 54, 62-081 Przeźmierowo
 www.akustix.pl tel.: +48 61 625 68 00





Miasto Bydgoszcz
 ul. Jezuitka 1, 82-102 Bydgoszcz
 www.bydgoszcz.pl tel.: +58 58 58 913



Strategiczna Mapa Hałasu miasta Bydgoszczy 2022

HAŁAS KOLEJOWY
 mapa emisyjna - wartości SDRR

- granica miasta (obszar objęty analizą)
- punkty pomiaru hałasu wykorzystane do kalibracji/walidacji modelu akustycznego

PRZEDZIAŁY WARTOŚCI SDRR [poj./dobę]

- < 10
- 10 - 20
- 20 - 30
- 30 - 40
- 40 - 50
- 50 - 60
- 60 - 70
- 70 - 80
- 80 - 90
- > 90

BUDYNEK

- mieszkalny
- szkoła, przedszkole
- szpital, dom opieki społecznej
- inny

POZOSTALE ELEMENTY

- drogi ekspresowe, krajowe
- drogi wojewódzkie, powiatowe
- drogi pozostałe
- ekran akustyczny
- obiekty inżynieryjne
- tor tramwajowy
- tor kolejowy
- rzeka
- zbiornik wodny

źródło podkładu: geoportal.gov.pl

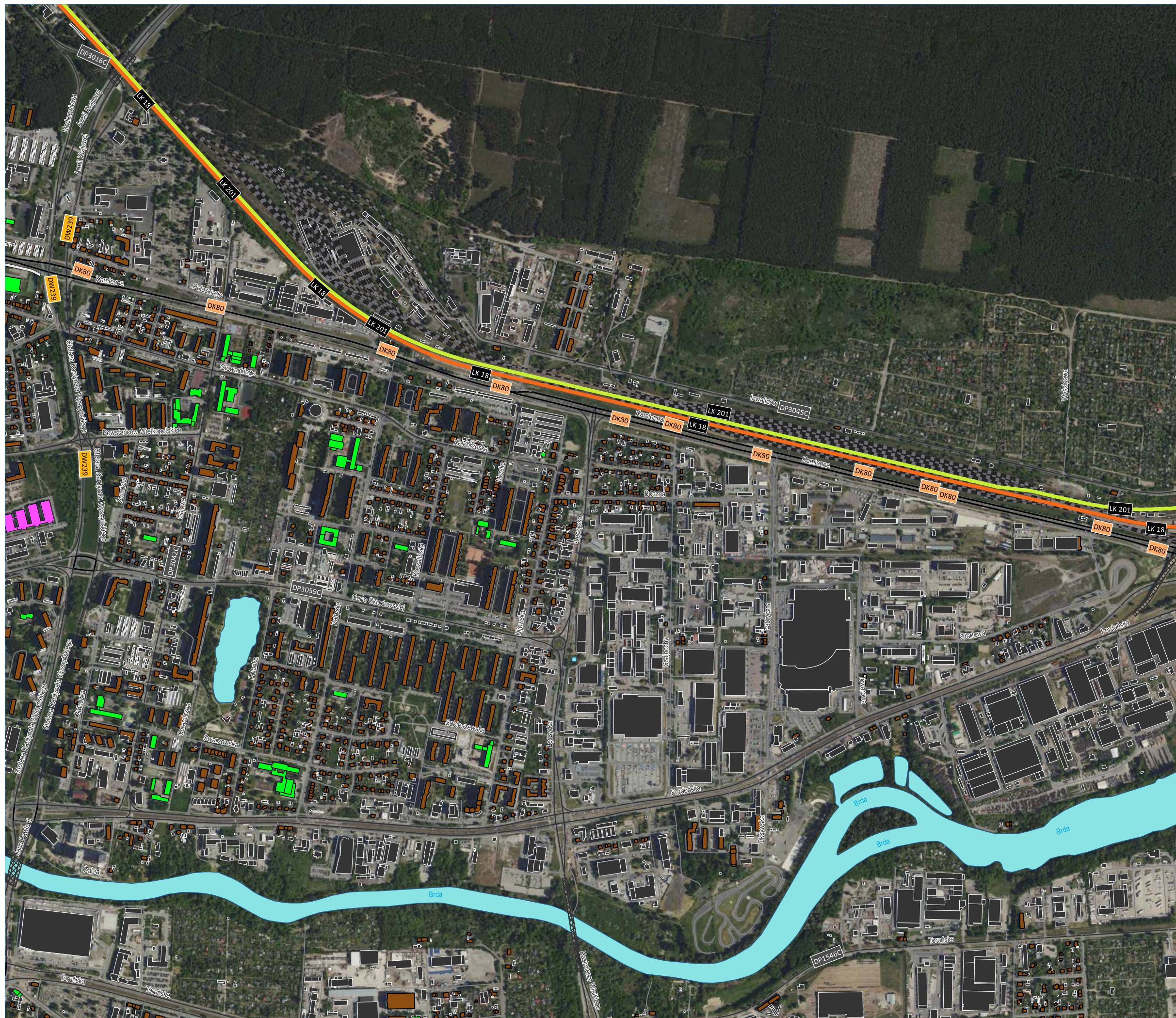
	1	2		3
	4	5	6	7
10	11	12	13	14
18	19	20	21	22
		25	26	27
			30	31
			33	34
				35

arkusz 21
 / 21 z 35 /



ul. Wiosny Ludów 54, 62-081 Przeźmierowo
 www.akustix.pl tel.: +48 61 625 68 00





HAŁAS KOLEJOWY
mapa emisyjna - wartości SDRR

- granica miasta (obszar objęty analizą)
- punkty pomiaru hałasu wykorzystane do kalibracji/walidacji modelu akustycznego

PRZEDZIAŁY WARTOŚCI SDRR [poj./dobę]

- <math>< 10</math>
- 10 - 20
- 20 - 30
- 30 - 40
- 40 - 50
- 50 - 60
- 60 - 70
- 70 - 80
- 80 - 90
- > 90

BUDYNEK

- mieszkalny
- szkoła, przedszkole
- szpital, dom opieki społecznej
- inny

POZOSTAŁE ELEMENTY

- drogi ekspresowe, krajowe
- drogi wojewódzkie, powiatowe
- drogi pozostałe
- ekran akustyczny
- obiekty inżynierskie
- tor tramwajowy
- tor kolejowy
- rzeka
- zbiornik wodny

źródło podkładu: geoportal.gov.pl

	1	2		3
	4	5	6	7
10	11	12	13	14
18	19	20	21	22
		25	26	27
			30	31
			33	34
				35


arkusz 22
/ 22 z 35 /

AKUSTIX

ul. Wiosny Ludów 54, 62-081 Przeźmierowo
www.akustix.pl tel.: +48 61 625 68 00

1:10 000 0 100 200 300 400 500 m





Miasto Bydgoszcz
 ul. Jezuicka 1, 82-102 Bydgoszcz
 www.bydgoszcz.pl tel.: +58 58 58 913

Strategiczna Mapa Hałasu miasta Bydgoszczy 2022
HAŁAS KOLEJOWY
 mapa emisyjna - wartości SDRR

granica miasta (obszar objęty analizą)
● punkty pomiaru hałasu wykorzystane do kalibracji/walidacji modelu akustycznego

PRZEDZIAŁY WARTOŚCI SDRR [poj./dobę]

- █ < 10
- █ 10 - 20
- █ 20 - 30
- █ 30 - 40
- █ 40 - 50
- █ 50 - 60
- █ 60 - 70
- █ 70 - 80
- █ 80 - 90
- █ > 90

BUDYNEK

- █ mieszkalny
- █ szkoła, przedszkole
- █ szpital, dom opieki społecznej
- █ inny


POZOSTAŁE ELEMENTY

- drogi ekspresowe, krajowe
- drogi wojewódzkie, powiatowe
- drogi pozostałe
- ekran akustyczny
- obiekty inżynierskie
- tor tramwajowy
- tor kolejowy
- ? rzeka
- ? zbiornik wodny

źródło podkładu: geoportal.gov.pl

1	2	3					
4	5	6	7	8	9		
10	11	12	13	14	15	16	17
18	19	20	21	22	23	24	
25	26	27	28	29			
30	31	32					
33	34	35					

arkusz 23 / 23 z 35 /



ul. Wiosny Ludów 54, 62-081 Przeźmierowo
 www.akustix.pl tel.: +48 61 625 68 00

1:10 000 0 100 200 300 400 500 m



Miasto Bydgoszcz
 ul. Jezuicka 1, 82-102 Bydgoszcz
 www.bydgoszcz.pl tel.: +58 58 58 913



Strategiczna Mapa Hałasu miasta Bydgoszczy 2022

HAŁAS KOLEJOWY
 mapa emisyjna - wartości SDRR

- granica miasta (obszar objęty analizą)
- punkty pomiaru hałasu wykorzystane do kalibracji/walidacji modelu akustycznego

PRZEDZIAŁY WARTOŚCI SDRR [poj./dobę]

- < 10
- 10 - 20
- 20 - 30
- 30 - 40
- 40 - 50
- 50 - 60
- 60 - 70
- 70 - 80
- 80 - 90
- > 90

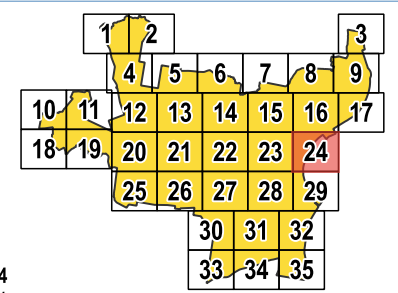
BUDYNEK

- mieszkalny
- szkoła, przedszkole
- szpital, dom opieki społecznej
- inny

POZOSTAŁE ELEMENTY

- drogi ekspresowe, krajowe
- drogi wojewódzkie, powiatowe
- drogi pozostałe
- ekran akustyczny
- obiekty inżynierskie
- tor tramwajowy
- tor kolejowy
- rzeka
- zbiornik wodny

źródło podkładu: geoportal.gov.pl



arkusz 24
 / 24 z 35 /



ul. Wiosny Ludów 54, 62-081 Przeźmierowo
 www.akustix.pl tel.: +48 61 625 68 00



Miasto Bydgoszcz

ul. Jezuicka 1, 82-102 Bydgoszcz
www.bydgoszcz.pl tel.: +58 58 58 913



Strategiczna Mapa Hałasu miasta Bydgoszczy 2022

HAŁAS KOLEJOWY
mapa emisyjna - wartości SDRR

- granica miasta (obszar objęty analizą)
- punkty pomiaru hałasu wykorzystane do kalibracji/walidacji modelu akustycznego

PRZEDZIAŁY WARTOŚCI SDRR [poj./dobę]

- < 10
- 10 - 20
- 20 - 30
- 30 - 40
- 40 - 50
- 50 - 60
- 60 - 70
- 70 - 80
- 80 - 90
- > 90

BUDYNEK

- mieszkalny
- szkoła, przedszkole
- szpital, dom opieki społecznej
- inny

POZOSTALE ELEMENTY

- drogi ekspresowe, krajowe
- drogi wojewódzkie, powiatowe
- drogi pozostałe
- ekran akustyczny
- obiekty inżynieryjne
- tor tramwajowy
- tor kolejowy
- rzeka
- zbiornik wodny

źródło podkładu: geoportal.gov.pl

	1	2				3	
	4	5	6	7	8	9	
10	11	12	13	14	15	16	17
18	19	20	21	22	23	24	
		25	26	27	28	29	
			30	31	32		
			33	34	35		

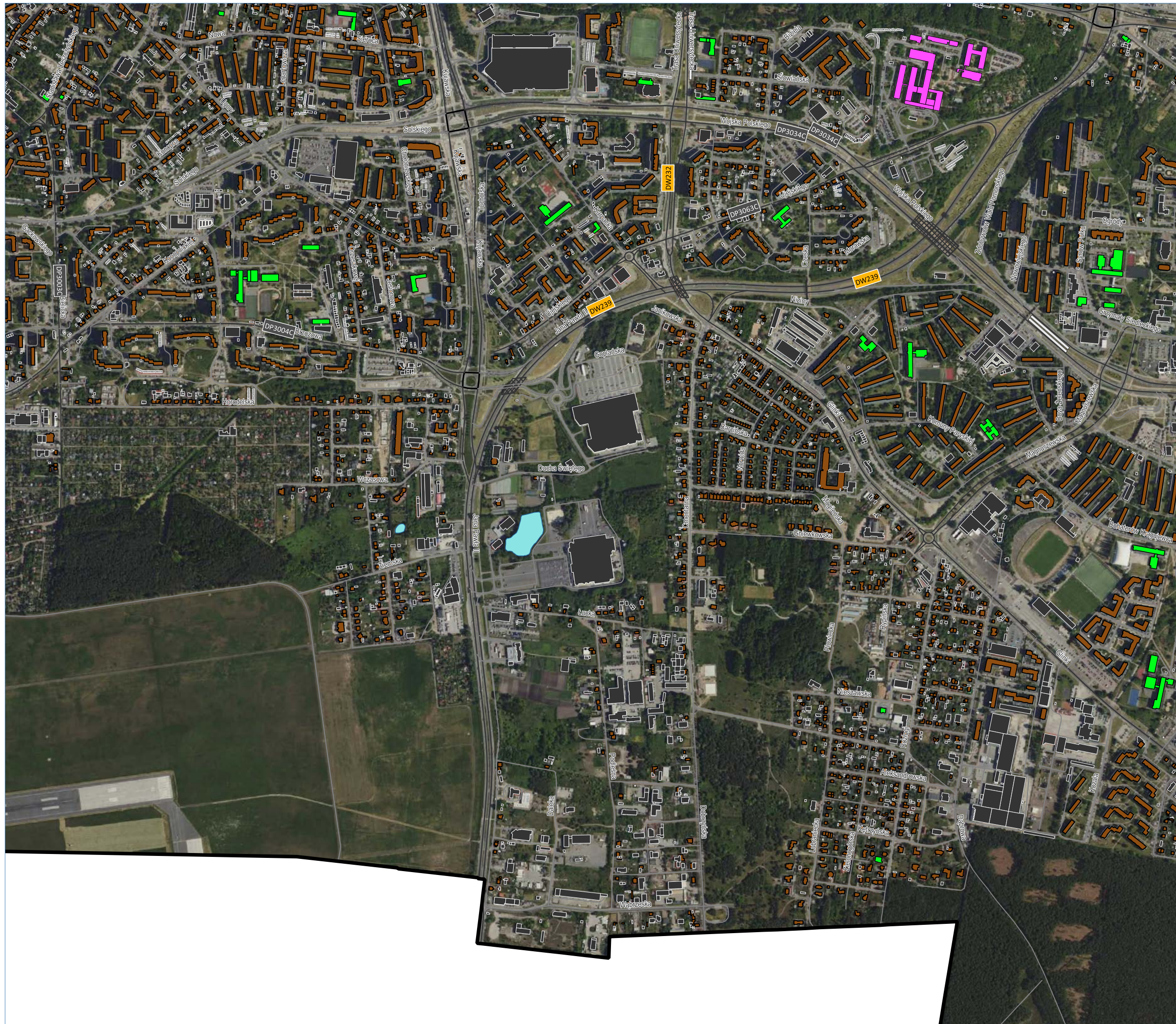
arkusz 25
/ 25 z 35 /



ul. Wiosny Ludów 54, 62-081 Przeźmierowo
www.akustix.pl tel.: +48 61 625 68 00

1:10 000 0 100 200 300 400 500 m





Miasto Bydgoszcz
 ul. Jezuicka 1, 82-102 Bydgoszcz
 www.bydgoszcz.pl tel.: +58 58 58 913



Strategiczna Mapa Hałasu miasta Bydgoszczy 2022

HAŁAS KOLEJOWY
 mapa emisyjna - wartości SDRR

- granica miasta (obszar objęty analizą)
- punkty pomiaru hałasu wykorzystane do kalibracji/walidacji modelu akustycznego

PRZEDZIAŁY WARTOŚCI SDRR [poj./dobę]

- < 10
- 10 - 20
- 20 - 30
- 30 - 40
- 40 - 50
- 50 - 60
- 60 - 70
- 70 - 80
- 80 - 90
- > 90

BUDYNEK

- mieszkalny
- szkoła, przedszkole
- szpital, dom opieki społecznej
- inny

POZOSTALE ELEMENTY

- drogi ekspresowe, krajowe
- drogi wojewódzkie, powiatowe
- drogi pozostałe
- ekran akustyczny
- obiekty inżynierskie
- tor tramwajowy
- tor kolejowy
- rzeka
- zbiornik wodny

źródło podkładu: geoportal.gov.pl

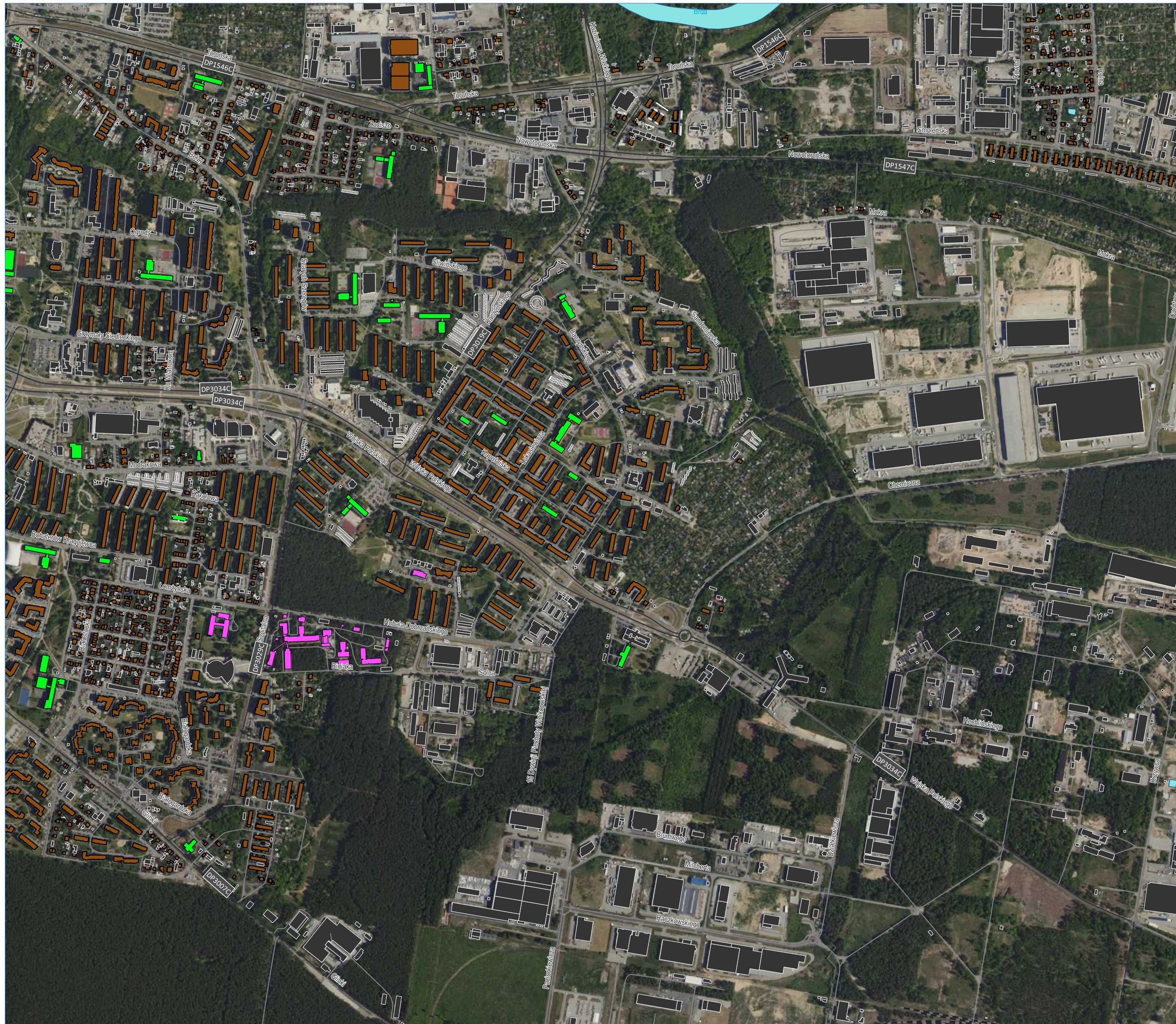
	1	2		3
	4	5	6	7
10	11	12	13	14
18	19	20	21	22
		25	26	27
			28	29
			30	31
			33	34
				35

arkusz 26
 / 26 z 35 /



ul. Wiosny Ludów 54, 62-081 Przeźmierowo
 www.akustix.pl tel.: +48 61 625 68 00





Miasto Bydgoszcz
 ul. Jezuicka 1, 82-102 Bydgoszcz
 www.bydgoszcz.pl tel.: +58 58 58 913



Strategiczna Mapa Hałasu miasta Bydgoszczy 2022
HAŁAS KOLEJOWY
 mapa emisyjna - wartości SDRR

- granica miasta (obszar objęty analizą)
- punkty pomiaru hałasu wykorzystane do kalibracji/walidacji modelu akustycznego

PRZEDZIAŁY WARTOŚCI SDRR [poj./dobę]

- < 10
- 10 - 20
- 20 - 30
- 30 - 40
- 40 - 50
- 50 - 60
- 60 - 70
- 70 - 80
- 80 - 90
- > 90

BUDYNEK

- mieszkalny
- szkoła, przedszkole
- szpital, dom opieki społecznej
- inny

POZOSTALE ELEMENTY

- drogi ekspresowe, krajowe
- drogi wojewódzkie, powiatowe
- drogi pozostałe
- ekran akustyczny
- obiekty inżynieryjne
- tor tramwajowy
- tor kolejowy
- rzeka
- zbiornik wodny

źródło podkładu: geoportal.gov.pl

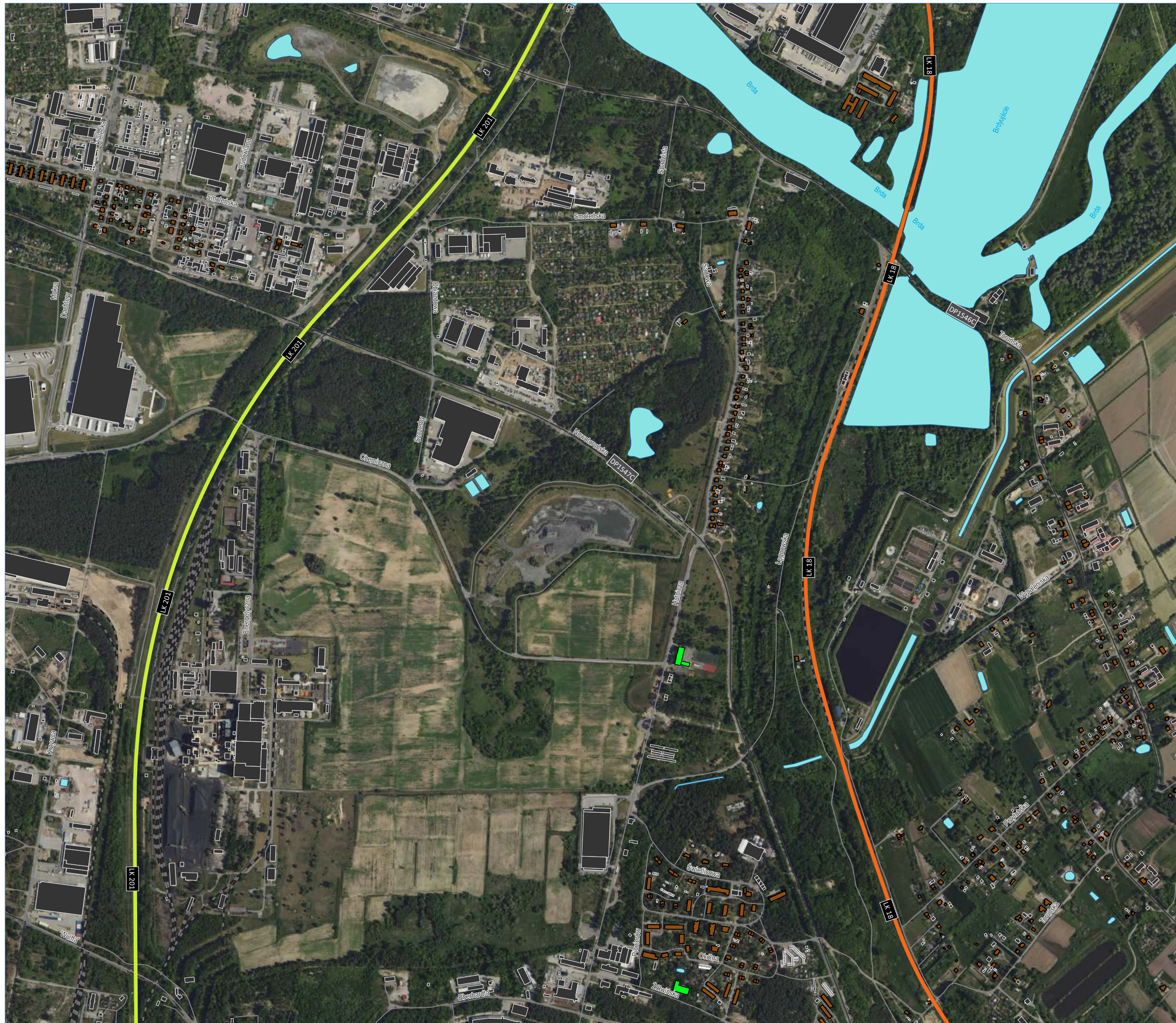
	1	2		3			
	4	5	6	7	8	9	
10	11	12	13	14	15	16	17
18	19	20	21	22	23	24	
		25	26	27	28	29	
			30	31	32		
			33	34	35		

arkusz 27
 / 27 z 35 /



ul. Wiosny Ludów 54, 62-081 Przeźmierowo
 www.akustix.pl tel.: +48 61 625 68 00





Miasto Bydgoszcz
 ul. Jezuitska 1, 82-102 Bydgoszcz
 www.bydgoszcz.pl tel.: +58 58 58 913



Strategiczna Mapa Hałasu miasta Bydgoszczy 2022

HAŁAS KOLEJOWY
 mapa emisyjna - wartości SDRR

- granica miasta (obszar objęty analizą)
- punkty pomiaru hałasu wykorzystane do kalibracji/walidacji modelu akustycznego

PRZEDZIAŁY WARTOŚCI SDRR [poj./dobę]

- < 10
- 10 - 20
- 20 - 30
- 30 - 40
- 40 - 50
- 50 - 60
- 60 - 70
- 70 - 80
- 80 - 90
- > 90

BUDYNEK

- mieszkalny
- szkoła, przedszkole
- szpital, dom opieki społecznej
- inny

POZOSTAŁE ELEMENTY

- drogi ekspresowe, krajowe
- drogi wojewódzkie, powiatowe
- drogi pozostałe
- ekran akustyczny
- obiekty inżynierskie
- tor tramwajowy
- tor kolejowy
- rzeka
- zbiornik wodny

źródło podkładu: geoportal.gov.pl

	1	2		3			
	4	5	6	7	8	9	
10	11	12	13	14	15	16	17
18	19	20	21	22	23	24	
		25	26	27	28	29	
			30	31	32		
			33	34	35		

arkusz 28
 / 28 z 35 /






ul. Wiosny Ludów 54, 62-081 Przeźmierowo
 www.akustix.pl tel.: +48 61 625 68 00


















Strategiczna Mapa Hałasu miasta Bydgoszczy 2022
HAŁAS KOLEJOWY
 mapa emisyjna - wartości SDRR

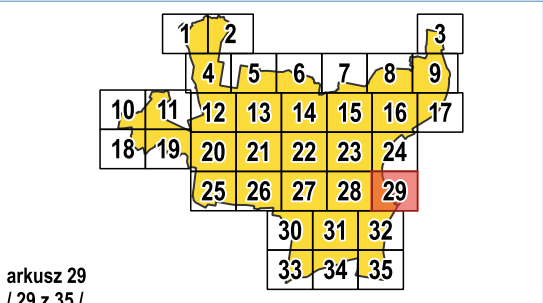
-  granica miasta (obszar objęty analizą)
-  punkty pomiaru hałasu wykorzystane do kalibracji/walidacji modelu akustycznego



- BUDYNEK
-  mieszkalny
 -  szkoła, przedszkole
 -  szpital, dom opieki społecznej
 -  inny

- POZOSTAŁE ELEMENTY
-  drogi ekspresowe, krajowe
 -  drogi wojewódzkie, powiatowe
 -  drogi pozostałe
 -  ekran akustyczny
 -  obiekty inżynieryjne
 -  tor tramwajowy
 -  tor kolejowy
 -  rzeka
 -  zbiornik wodny

źródło podkładu: geoportal.gov.pl



Miasto Bydgoszcz

ul. Jezuitska 1, 82-102 Bydgoszcz
www.bydgoszcz.pl tel.: +58 58 58 913



Strategiczna Mapa Hałasu miasta Bydgoszczy 2022

HAŁAS KOLEJOWY
mapa emisyjna - wartości SDRR

- granica miasta (obszar objęty analizą)
- punkty pomiaru hałasu wykorzystane do kalibracji/walidacji modelu akustycznego

PRZEDZIAŁY WARTOŚCI SDRR [poj./dobę]

- < 10
- 10 - 20
- 20 - 30
- 30 - 40
- 40 - 50
- 50 - 60
- 60 - 70
- 70 - 80
- 80 - 90
- > 90

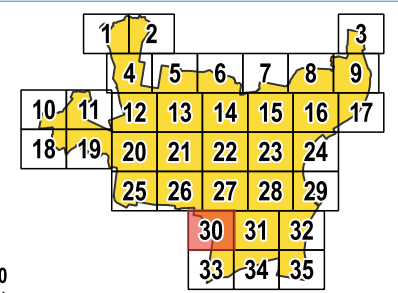
BUDYNEK

- mieszkalny
- szkoła, przedszkole
- szpital, dom opieki społecznej
- inny

POZOSTALE ELEMENTY

- drogi ekspresowe, krajowe
- drogi wojewódzkie, powiatowe
- drogi pozostałe
- ekran akustyczny
- obiekty inżynierijne
- tor tramwajowy
- tor kolejowy
- rzeka
- zbiornik wodny

źródło podkładu: geoportal.gov.pl




arkusz 30
/ 30 z 35 /



ul. Wiosny Ludów 54, 62-081 Przeźmierowo
www.akustix.pl tel.: +48 61 625 68 00





Strategiczna Mapa Hałasu miasta Bydgoszczy 2022
HAŁAS KOLEJOWY
 mapa emisyjna - wartości SDRR

- granica miasta (obszar objęty analizą)
- punkty pomiaru hałasu wykorzystane do kalibracji/walidacji modelu akustycznego

PRZEDZIAŁY WARTOŚCI SDRR [poj./dobę]

- < 10
- 10 - 20
- 20 - 30
- 30 - 40
- 40 - 50
- 50 - 60
- 60 - 70
- 70 - 80
- 80 - 90
- > 90

BUDYNEK

- mieszkalny
- szkoła, przedszkole
- szpital, dom opieki społecznej
- inny

POZOSTAŁE ELEMENTY

- drogi ekspresowe, krajowe
- drogi wojewódzkie, powiatowe
- drogi pozostałe
- ekran akustyczny
- obiekty inżynieryjne
- tor tramwajowy
- tor kolejowy
- rzeka
- zbiornik wodny

źródło podkładu: geoportal.gov.pl

	1	2				3	
		4	5	6	7	8	9
10	11	12	13	14	15	16	17
18	19	20	21	22	23	24	
		25	26	27	28	29	
				30	31	32	
				33	34	35	

arkusz 31
/ 31 z 35 /



ul. Wiosny Ludów 54, 62-081 Przeźmierowo
 www.akustix.pl tel.: +48 61 625 68 00





Miasto Bydgoszcz

ul. Jezuicka 1, 82-102 Bydgoszcz
www.bydgoszcz.pl tel.: +58 58 58 913



Strategiczna Mapa Hałasu miasta Bydgoszczy 2022

HAŁAS KOLEJOWY
mapa emisyjna - wartości SDRR

- granica miasta (obszar objęty analizą)
- punkty pomiaru hałasu wykorzystane do kalibracji/walidacji modelu akustycznego

PRZEDZIAŁY WARTOŚCI SDRR [poj./dobę]

- < 10
- 10 - 20
- 20 - 30
- 30 - 40
- 40 - 50
- 50 - 60
- 60 - 70
- 70 - 80
- 80 - 90
- > 90

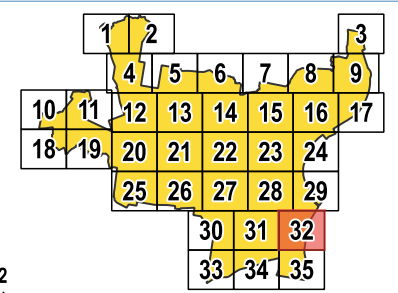
BUDYNEK

- mieszkalny
- szkoła, przedszkole
- szpital, dom opieki społecznej
- inny

POZOSTAŁE ELEMENTY

- drogi ekspresowe, krajowe
- drogi wojewódzkie, powiatowe
- drogi pozostałe
- ekran akustyczny
- obiekty inżynierskie
- tor tramwajowy
- tor kolejowy
- rzeka
- zbiornik wodny

źródło podkładu: geoportal.gov.pl



arkusz 32
/ 32 z 35 /



ul. Wiosny Ludów 54, 62-081 Przeźmierowo
www.akustix.pl tel.: +48 61 625 68 00



Miasto Bydgoszcz

ul. Jezuitska 1, 82-102 Bydgoszcz
www.bydgoszcz.pl tel.: +58 58 58 913



Strategiczna Mapa Hałasu miasta Bydgoszczy 2022

HAŁAS KOLEJOWY
mapa emisyjna - wartości SDRR



- granica miasta (obszar objęty analizą)
- punkty pomiaru hałasu wykorzystane do kalibracji/walidacji modelu akustycznego

PRZEDZIAŁY WARTOŚCI SDRR [poj./dobę]

- < 10
- 10 - 20
- 20 - 30
- 30 - 40
- 40 - 50
- 50 - 60
- 60 - 70
- 70 - 80
- 80 - 90
- > 90

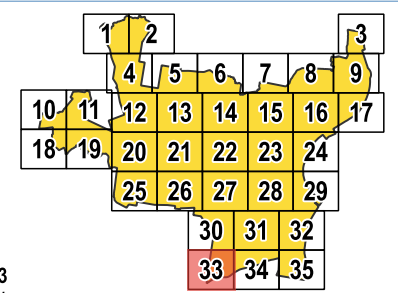
BUDYNEK

- mieszkalny
- szkoła, przedszkole
- szpital, dom opieki społecznej
- inny

POZOSTAŁE ELEMENTY

- drogi ekspresowe, krajowe
- drogi wojewódzkie, powiatowe
- drogi pozostałe
- ekran akustyczny
- obiekty inżynieryjne
- tor tramwajowy
- tor kolejowy
- rzeka
- zbiornik wodny

źródło podkładu: geoportal.gov.pl



arkusz 33
/ 33 z 35 /




























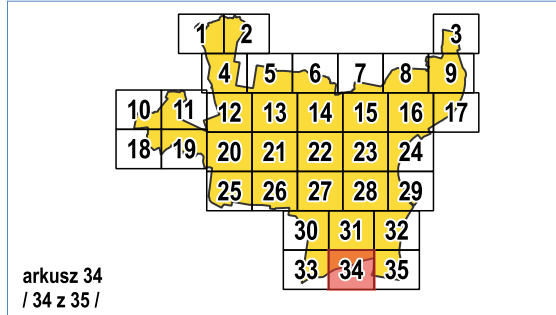
ul. Wiosny Ludów 54, 62-081 Przeźmierowo
www.akustix.pl tel.: +48 61 625 68 00





Strategiczna Mapa Hałasu miasta Bydgoszczy 2022
HAŁAS KOLEJOWY
 mapa emisyjna - wartości SDRR

-  granica miasta (obszar objęty analizą)
 -  punkty pomiaru hałasu wykorzystane do kalibracji/walidacji modelu akustycznego
- PRZEDZIAŁY WARTOŚCI SDRR [poj./dobę]**
-  < 10
 -  10 - 20
 -  20 - 30
 -  30 - 40
 -  40 - 50
 -  50 - 60
 -  60 - 70
 -  70 - 80
 -  80 - 90
 -  > 90
- BUDYNEK**
-  mieszkalny
 -  szkoła, przedszkole
 -  szpital, dom opieki społecznej
 -  inny
- POZOSTAŁE ELEMENTY**
-  drogi ekspresowe, krajowe
 -  drogi wojewódzkie, powiatowe
 -  drogi pozostałe
 -  ekran akustyczny
 -  obiekty inżynieryjne
 -  tor tramwajowy
 -  tor kolejowy
 -  rzeka
 -  zbiornik wodny
- źródło podkładu: geoportal.gov.pl





Miasto Bydgoszcz

ul. Jezuicka 1, 82-102 Bydgoszcz
www.bydgoszcz.pl tel.: +58 58 58 913



Strategiczna Mapa Hałasu miasta Bydgoszczy 2022

HAŁAS KOLEJOWY
mapa emisyjna - wartości SDRR

- granica miasta (obszar objęty analizą)
- punkty pomiaru hałasu wykorzystane do kalibracji/walidacji modelu akustycznego

PRZEDZIAŁY WARTOŚCI SDRR [poj./dobę]

- < 10
- 10 - 20
- 20 - 30
- 30 - 40
- 40 - 50
- 50 - 60
- 60 - 70
- 70 - 80
- 80 - 90
- > 90

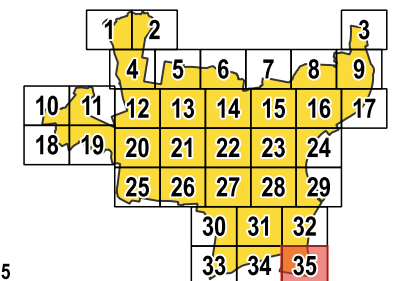
BUDYNEK

- mieszkalny
- szkoła, przedszkole
- szpital, dom opieki społecznej
- inny

POZOSTAŁE ELEMENTY

- drogi ekspresowe, krajowe
- drogi wojewódzkie, powiatowe
- drogi pozostałe
- ekran akustyczny
- obiekty inżynieryjne
- tor tramwajowy
- tor kolejowy
- rzeka
- zbiornik wodny

źródło podkładu: geoportal.gov.pl



arkusz 35
/ 35 z 35 /

AKUSTIX

ul. Wiosny Ludów 54, 62-081 Przeźmierowo
www.akustix.pl tel.: +48 61 625 68 00

