

UCHWAŁA NR XLV/617/22
SEJMIKU WOJEWÓDZTWA KUJAWSKO-POMORSKIEGO
z dnia 27 maja 2022 r.

w sprawie przyjęcia projektu uchwały zmieniającej uchwałę w sprawie Obszaru Chronionego Krajobrazu Wydm Kotliny Toruńsko-Bydgoskiej – część wschodnia i zachodnia

Na podstawie art. 23 ust. 2 i ust. 3 ustawy z dnia 16 kwietnia 2004 r. o ochronie przyrody (Dz. U. z 2022 poz. 916), uchwała się, co następuje:

§ 1. Przyjmuje się projekt uchwały zmieniającej uchwałę w sprawie Obszaru Chronionego Krajobrazu Wydm Kotliny Toruńsko-Bydgoskiej – część wschodnia i zachodnia, stanowiący załącznik do niniejszej uchwały.

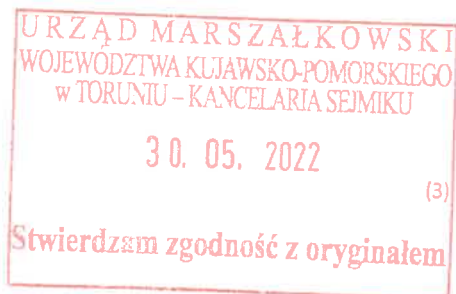
§ 2. Przedmiotowy projekt przekazuje się Radzie Gminy¹ Białe Błota, Radzie Miejskiej¹ Gniewkowa, Radzie Gminy Nowa¹ Wieś Wielka, Radzie Gminy¹ Rojewo, Radzie Miejskiej w Solcu¹ Kujawskim, Radzie Miasta¹ Bydgoszczy oraz Regionalnemu¹ Dyrektorowi Ochrony Środowiska w Bydgoszczy, w celu uzgodnienia.

§ 3. Wykonanie uchwały powierza się Zarządowi Województwa Kujawsko-Pomorskiego.

§ 4. Uchwała wchodzi w życie z dniem podjęcia.

Przewodnicząca Sejmiku⁽¹⁾

Elżbieta Piniewska



Główny Specjalista

Anna Sobierajska (1)

UZASADNIENIE**1. Przedmiot regulacji:**

Zakres regulacji dotyczy przyjęcia projektu uchwały zmieniającej uchwałę w sprawie Obszaru Chronionego Krajobrazu Wydm Kotliny Toruńsko-Bydgoskiej – część wschodnia i zachodnia.

2. Podstawa prawna:

- ustawa z dnia 16 kwietnia 2004 r. o ochronie przyrody (Dz. U. z 2022 poz. 916):

Art. 23. 2. Wyznaczenie obszaru chronionego krajobrazu następuje w drodze uchwały sejmiku województwa, która określa jego nazwę, położenie, obszar, sprawującego nadzór, ustalenia dotyczące czynnej ochrony ekosystemów oraz zakazy właściwe dla danego obszaru chronionego krajobrazu lub jego części, wybrane spośród zakazów wymienionych w art. 24 ust. 1, wynikające z potrzeb jego ochrony. Likwidacja lub zmniejszenie obszaru chronionego krajobrazu następuje w drodze uchwały sejmiku województwa, wyłącznie z powodu bezpowrotnej utraty wyróżniającego się krajobrazu o zróżnicowanych ekosystemach i możliwości zaspokajania potrzeb związanych z turystyką i wypoczynkiem.

3. Projekty uchwał sejmiku województwa, o których mowa w ust. 2, wymagają uzgodnienia z właściwą miejscowo radą gminy oraz właściwym regionalnym dyrektorem ochrony środowiska.

3. Konsultacje wymagane przepisami prawa (łącznie z przepisami wewnętrznymi):

Zgodnie z art. 23 ust. 3 ustawy o ochronie przyrody, projekt uchwały, stanowiący załącznik do niniejszej uchwały, zostanie przedstawiony Radzie Gminy Białe Błota, Radzie Miejskiej Gniewkowa, Radzie Gminy Nowa Wieś Wielka, Radzie Gminy Rojewo, Radzie Miejskiej w Solcu Kujawskim, Radzie Miasta Bydgoszczy oraz Regionalnemu Dyrektorowi Ochrony Środowiska w Bydgoszczy w celu uzgodnienia.

4. Uzasadnienie merytoryczne:

Samorząd Województwa Kujawsko-Pomorskiego, zgodnie z ustawą z dnia 23 stycznia 2009 r. o zmianie niektórych ustaw w związku ze zmianami w organizacji i podziale zadań administracji publicznej w województwie (Dz. U. Nr 92 poz.753, ze zm.), z dniem 1 sierpnia 2009 r. przejął kompetencje w zakresie obszarów chronionego krajobrazu. Jak wynika z art. 23 ust. 1 ustawy z dnia 16 kwietnia 2004 r. o ochronie przyrody (Dz. U. z 2022 poz. 916), obszar chronionego krajobrazu obejmuje tereny chronione ze względu na wyróżniający się krajobraz o zróżnicowanych ekosystemach, wartościowe ze względu na możliwość zaspokajania potrzeb związanych z turystyką i wypoczynkiem lub pełnioną funkcją korytarzy ekologicznych.

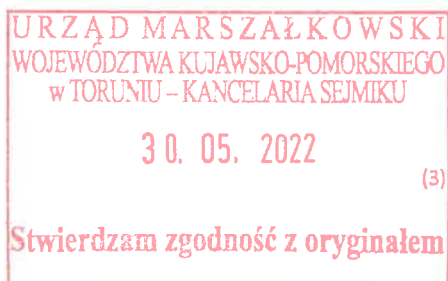
Obszar Chronionego Krajobrazu Wydm Kotliny Toruńsko-Bydgoskiej – część wschodnia i zachodnia został pierwotnie powołany rozporządzeniem Wojewody Bydgoskiego nr 9/91 z dnia 14 czerwca 1991 r. w sprawie utworzenia 22 obszarów chronionego krajobrazu w województwie bydgoskim. Obecnie obowiązuje uchwała Nr IX/181/19 Sejmiku Województwa Kujawsko-Pomorskiego z dnia 2 września 2019 r. w sprawie Obszaru Chronionego Krajobrazu Wydm Kotliny Toruńsko-Bydgoskiej – część wschodnia i zachodnia (Dz. Urz. Woj. Kujawsko-Pomorskiego poz. 4756).

W związku z inicjatywą Wójta Gminy Nowa Wieś Wielka dotyczącą zmian powyższej uchwały, po analizie potwierdzającej ich słuszość, zaistniała konieczność przyjęcia przedmiotowego projektu uchwały zmieniającej.

Przyjęcie niniejszej uchwały pozwoli na wprowadzenie stosownych zmian na Obszarze Chronionego Krajobrazu Wydm Kotliny Toruńsko-Bydgoskiej – część wschodnia i zachodnia.

5. Ocena skutków regulacji:

Przyjęcie projektu uchwały zmieniającej uchwałę w sprawie Obszaru Chronionego Krajobrazu Wydm Kotliny Toruńsko-Bydgoskiej – część wschodnia i zachodnia umożliwi, zgodnie z zapisem ustawowym, przedstawienie projektu właściwym miejscowo radom gmin oraz właściwemu terytorialnie regionalnemu dyrektorowi ochrony środowiska w celu uzgodnienia.



Główny Specjalista

Anna Sobierajska (1)

PROJEKT

Załącznik do uchwały nr XLV/617/22
Sejmiku Województwa Kujawsko-Pomorskiego
z dnia 27 maja 2022 r.

UCHWAŁA NR
SEJMIKU WOJEWÓDZTWA KUJAWSKO-POMORSKIEGO
z dnia 2022 r.

**zmieniająca uchwałę w sprawie Obszaru Chronionego Krajobrazu Wydm Kotliny
Toruńsko-Bydgoskiej – część wschodnia i zachodnia**

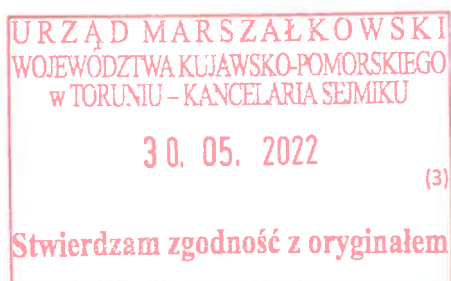
Na podstawie art. 23 ust. 2 ustawy z dnia 16 kwietnia 2004 r. o ochronie przyrody (Dz. U. z 2022 poz. 916), uchwała się, co następuje:

§ 1. W uchwale nr IX/181/19 Sejmiku Województwa Kujawsko-Pomorskiego z dnia 2 września 2019 r. w sprawie Obszaru Chronionego Krajobrazu Wydm Kotliny Toruńsko-Bydgoskiej – część wschodnia i zachodnia (Dz. Urz. Woj. Kujawsko-Pomorskiego, poz. 4756), wprowadza się następujące zmiany:

- 1) załącznik nr 2 otrzymuje brzmienie jak załącznik nr 1 do niniejszej uchwały;
- 2) załącznik nr 4 otrzymuje brzmienie jak załącznik nr 2 do niniejszej uchwały.

§ 2. Wykonanie uchwały powierza się Zarządowi Województwa Kujawsko-Pomorskiego.

§ 3. Uchwała wchodzi w życie po upływie 14 dni od dnia ogłoszenia w Dzienniku Urzędowym Województwa Kujawsko-Pomorskiego.



Główny Specjalista

Anna Sobierajska (1)

UZASADNIENIE

1. Przedmiot regulacji:

Zakres regulacji dotyczy uchwały zmieniającej uchwałę w sprawie Obszaru Chronionego Krajobrazu Wydm Kotliny Toruńsko-Bydgoskiej - część wschodnia i zachodnia.

2. Podstawa prawna:

- ustawa z dnia 16 kwietnia 2004 r. o ochronie przyrody (Dz. U. z 2022 poz. 916):

Art. 23. 2. Wyznaczenie obszaru chronionego krajobrazu następuje w drodze uchwały sejmiku województwa, która określa jego nazwę, położenie, obszar, sprawującego nadzór, ustalenia dotyczące czynnej ochrony ekosystemów oraz zakazy właściwe dla danego obszaru chronionego krajobrazu lub jego części, wybrane spośród zakazów wymienionych w art. 24 ust. 1, wynikające z potrzeb jego ochrony. Likwidacja lub zmniejszenie obszaru chronionego krajobrazu następuje w drodze uchwały sejmiku województwa, wyłącznie z powodu bezpowrotnej utraty wyróżniającego się krajobrazu o zróżnicowanych ekosystemach i możliwości zaspokajania potrzeb związanych z turystyką i wypoczynkiem.

3. Konsultacje wymagane przepisami prawa (łącznie z przepisami wewnętrznymi):

Zgodnie z art. 23 ust. 3 ustawy o ochronie przyrody, projekt uchwały zostanie przedstawiony Radzie Gminy Białe Błota, Radzie Miejskiej Gniewkowa, Radzie Gminy Nowa Wieś Wielka, Radzie Gminy Rojewo, Radzie Miejskiej w Solcu Kujawskim, Radzie Miasta Bydgoszczy oraz Regionalnemu Dyrektorowi Ochrony Środowiska w Bydgoszczy w celu uzgodnienia – punkt ten zostanie uzupełniony po przeprowadzeniu procesu uzgodnień.

4. Uzasadnienie merytoryczne:

Niniejszą uchwałą wprowadzono ograniczone obszarowo wyłączenia od wybranych zakazów zapisanych w § 5 uchwały nr IX/181/19 Sejmiku Województwa Kujawsko-Pomorskiego z dnia 2 września 2019 r. w sprawie Obszaru Chronionego Krajobrazu Wydm Kotliny Toruńsko-Bydgoskiej - część wschodnia i zachodnia (Dz. Urz. Woj. Kujawsko-Pomorskiego, poz. 4756), w brzmieniu art. 24 ust. 1 ustawy z dnia 16 kwietnia 2004 r. o ochronie przyrody (Dz. U. z 2022 poz. 916).

Zachowane na fragmentach niektórych parceli zakazy mają na celu ograniczenie negatywnego wpływu przedsięwzięć na środowisko i krajobraz oraz są niezbędne w celu utrzymania właściwego stanu środowiska przyrodniczego, w tym funkcjonalnych korytarzy ekologicznych, oraz właściwej ochrony krajobrazu tej formy ochrony przyrody.

Zestawienie działek geodezyjnych wyłączonych całkowicie lub częściowo spod zakazów zawartych w § 5 pkt 3 i 7 uchwały nr IX/181/19 Sejmiku Województwa Kujawsko-Pomorskiego z dnia 2 września 2019 r. w sprawie Obszaru Chronionego Krajobrazu Wydm Kotliny Toruńsko-Bydgoskiej - część wschodnia i zachodnia, będących przedmiotem niniejszej uchwały zmieniającej, przedstawiono w tabeli.

Tabela. Wykaz działek, dla których wprowadzono odstępstwa od zakazów zawartych w § 5 pkt 3 i 7 uchwały nr IX/181/19 Sejmiku Województwa Kujawsko-Pomorskiego z dnia 2 września 2019 r. w sprawie Obszaru Chronionego Krajobrazu Wydm Kotliny Toruńsko-Bydgoskiej - część wschodnia i zachodnia.

Pkt	Nr działki	Id	Powiat	Gmina	Obręb	Zakaz *	Uwagi
1.	205/8, 205/9, 205/11, 205/12, 205/13, 205/1, 203, 198/5, 198/6, 200, 197/1, 197/2	2	bydgoski	Nowa Wieś Wielka	Brzoza	3, 7	powiększenie istniejącego obszaru
2.	390, 391, 399, 94/47, 94/12, 94/13, 94/14, 94/8, 94/9, 96/1, 96/2, 96/3, 96/4, 96/5, 96/6, 95/9, 95/10, 95/11, 95/12, 95/13, 95/14, 95/2, 95/3, 95/4, 95/15, 95/16, 95/17, 98/6, 99, 101, 102/1, 102/5, 102/10, 102/11, 102/12, 102/13, 102/7, 102/3, 102/9, 103/2, 103/3, 103/4, 103/5, 103/6, 105/5	4	bydgoski	Nowa Wieś Wielka	Brzoza	3, 7	korekta przebiegu granic istniejącego obszaru

* Legenda:

- zakaz 3 dotyczy likwidowania i niszczenia zadrzewień śródpolnych, przydrożnych i nadwodnych, jeżeli nie wynikają one z potrzeby ochrony przeciwpowodziowej i zapewnienia bezpieczeństwa ruchu drogowego lub wodnego lub budowy, odbudowy, utrzymania, remontów lub naprawy urządzeń wodnych;
- zakaz 7 dotyczy budowania nowych obiektów budowlanych w pasie szerokości 100 m od: a) linii brzegów rzek, jezior i innych naturalnych zbiorników wodnych, b) zasięgu lustra wody w sztucznych zbiornikach wodnych usytuowanych na wodach płynących przy normalnym poziomie piętrzenia określonym w pozwoleniu wodnoprawnym, o którym mowa w art. 389 pkt 1 ustawy z dnia 20 lipca 2017 r. - Prawo wodne - z wyjątkiem urządzeń wodnych oraz obiektów służących prowadzeniu

racjonalnej gospodarki rolnej, leśnej lub rybackiej.

Należy mocno podkreślić, iż wprowadzone wyłączenia spod obowiązywania obu zakazów nie oznaczają ich zniesienia na całej powierzchni wszystkich ujętych w niniejszej uchwale działek geodezyjnych, a wyłącznie na ściśle wydzielonym obszarze poszczególnych nieruchomości. Takie rozwiązanie pozwala nadal na ochronę naturalnych zbiorników wodnych oraz związanych z nimi korytarzy ekologicznych wraz z nadwodnymi zadrzewieniami, chociaż znacznie węższych niż dotychczas obowiązujący dystans od linii brzegowej Jeziora Jeziuckiego. Węższy korytarz ekologiczny, mimo swej częściowej dysfunkcji, pozostaje nadal istotny dla zachowania ciągłości przestrzennej terenów cennych przyrodniczo oraz dla ustawowych funkcji jakie powinien pełnić obszar chronionego krajobrazu.

W miejscowości Chmielniki, obręb ewidencyjny Brzoza, w gminie Nowa Wieś Wielka powiększono obszar już istniejącego wyłączenia od ww. zakazów (Id 2), ustanowionych dla południowo zachodniego fragmentu brzegu Jeziora Jeziuckiego, o teren niezabudowany (fragment działki nr 205/1), stanowiący według ewidencji gruntów i użytków grunty orne, oraz o pozostałe tereny przyległe, zabudowane (tabela, pkt 1). Jednocześnie zachowano przy tym około 65 metrową strefę przybrzeżną (lokalny korytarz ekologiczny), w której utrzymano m.in. zakaz zabudowy i likwidowania oraz niszczenia zadrzewień (...). Przedmiotowe wyłączenie poprowadzono zgodnie z maksymalnymi liniami nieprzekraczalnymi nowej zabudowy kubaturowej, ustanowionymi obowiązującą uchwałą nr XXII/220/04 Rady Gminy Nowa Wieś Wielka z dnia 29 grudnia 2004 r. w sprawie miejscowego planu zagospodarowania przestrzennego terenu w Chmielnikach, we wsi Brzoza, gmina Nowa Wieś Wielka.

Ponadto wprowadzono korektę przebiegu granic obszaru (Id 4) wyłączenia spod zakazów zawartych w § 5 pkt 3 i 7 uchwały nr IX/181/19 Sejmiku Województwa Kujawsko-Pomorskiego z dnia 2 września 2019 r. w sprawie Obszaru Chronionego Krajobrazu Wydm Kotliny Toruńsko-Bydgoskiej - część wschodnia i zachodnia, dostosowując jego zasięg do zapisów miejscowego planu zagospodarowania przestrzennego „Prądociń 4”, przyjętego uchwałą Rady Gminy Nowa Wieś Wielka nr VII/64/19 z dnia 21 maja 2019 r. - tabela, pkt 2. Korekta polega na przesunięciu całego istniejącego obszaru wyłączenia o około 5 metrów w kierunku północno-wschodnim.

W związku z powyższym, oprócz załącznika nr 4, zmiany wymagał również załącznik nr 2 stanowiący mapę przedmiotowej formy ochrony przyrody, czego wynikiem jest zmiana obu załączników do uchwały nr IX/181/19 Sejmiku Województwa Kujawsko-Pomorskiego z dnia 2 września 2019 r. w sprawie Obszaru Chronionego Krajobrazu Wydm Kotliny Toruńsko-Bydgoskiej - część wschodnia i zachodnia.

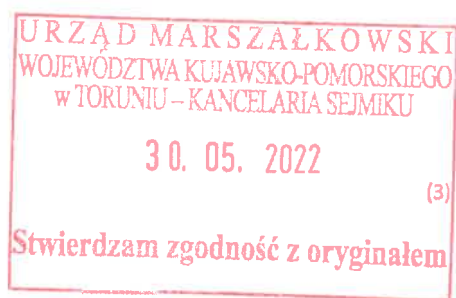
Wprowadzenie przedmiotowych zmian nie spowoduje utraty ustawowych funkcji jakie pełni obszar chronionego krajobrazu. Należy również podkreślić, że opisane powyżej zmiany w zakresie przestrzennego obowiązywania wybranych zakazów zostały dokonane w związku z inicjatywą Wójta Gminy Nowa Wieś Wielka. Po dokonaniu analizy proponowanych zmian, potwierdzono ich słuszność.

Mając na uwadze powyższe wskazane jest podjęcie przedmiotowej uchwały zmieniającej.

5. Ocena skutków regulacji:

Podjęcie uchwały zmieniającej uchwałę nr IX/181/19 Sejmiku Województwa Kujawsko-Pomorskiego z dnia 2 września 2019 r. w sprawie Obszaru Chronionego Krajobrazu Wydm Kotliny Toruńsko-Bydgoskiej - część wschodnia i zachodnia, umożliwi

właściwym organom, w tym organom ochrony przyrody indywidualne kształtowanie polityki ekologicznej oraz racjonalne zarządzanie zasobami przyrodniczymi i krajobrazem, zgodnie z zasadą zrównoważonego rozwoju. Jednocześnie w kontekście m.in. ustaleń dotyczących czynnej ochrony ekosystemów, katalogu obowiązujących zakazów oraz odstępstw od tych zakazów obowiązujących na terenie tego Obszaru Chronionego Krajobrazu, wyłącznie racjonalna działalność człowieka na obszarach objętych zniesieniem wybranych zakazów zapewni utrzymanie właściwego stanu środowiska przyrodniczego, w tym zachowanie funkcjonalnych korytarzy ekologicznych oraz właściwą ochronę krajobrazu. Z dniem wejścia w życie niniejszej uchwały, traci moc uchwała nr IX/181/19 Sejmiku Województwa Kujawsko-Pomorskiego z dnia 2 września 2019 r. w sprawie Obszaru Chronionego Krajobrazu Wydm Kotliny Toruńsko-Bydgoskiej - część wschodnia i zachodnia (Dz. Urz. Woj. Kujawsko-Pomorskiego, poz. 4756), w części zmienionej niniejszą uchwałą.

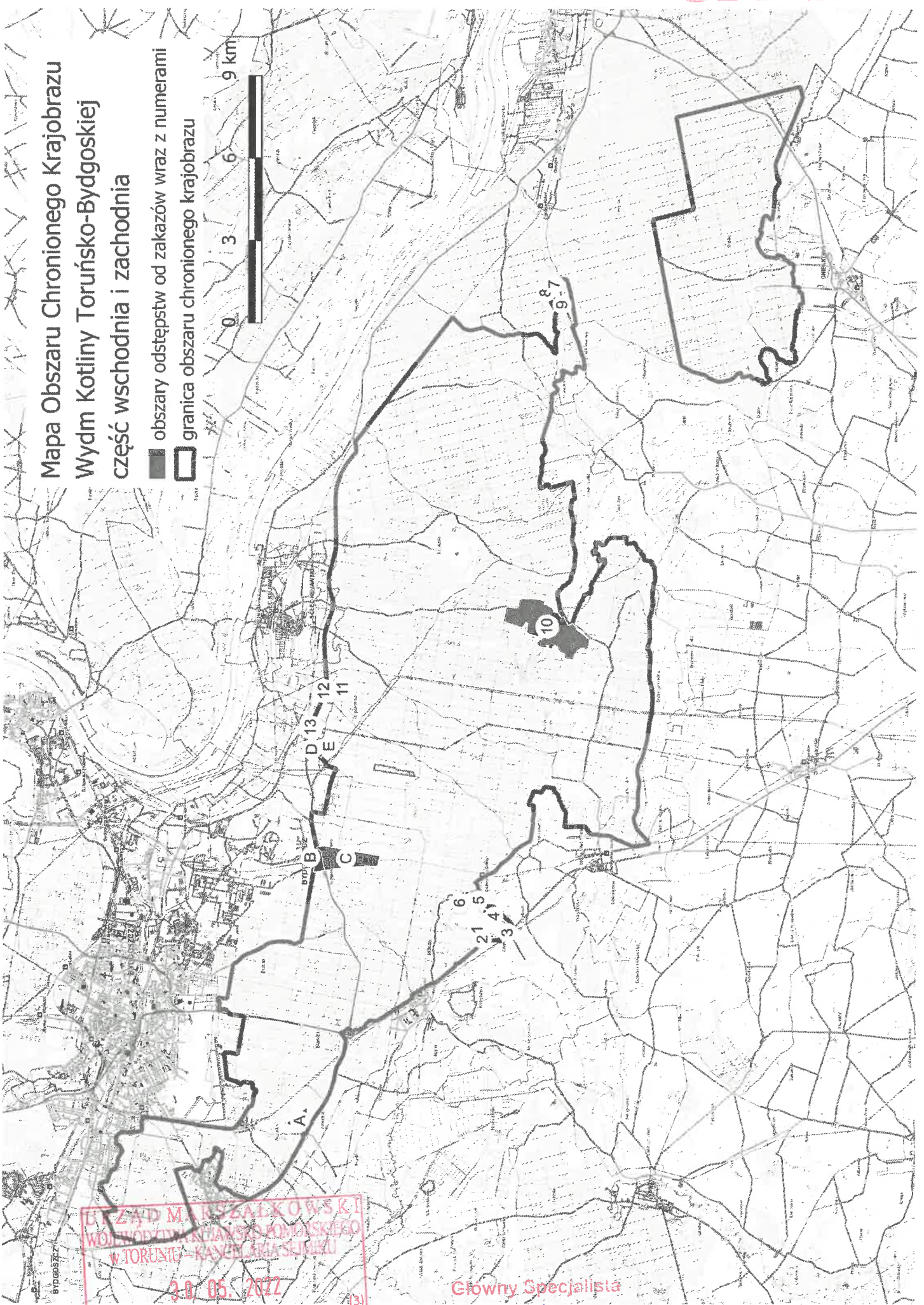


Główny Specjalista

Anna Stajerajska (1)

Mapa Obszaru Chronionego Krajobrazu
Wydm Kotliny Toruńsko-Bydgoskiej
część wschodnia i zachodnia

■ obszary odstępstw od zakazów wraz z numerami
□ granica obszaru chronionego krajobrazu



Zał. nr 1

URZĄD MARSZAŁKOWSKI
WOJEWÓDZTWA KRAJÓWY
W TORUNIU - KANCELARIA SEJMIKU
20.05.2027

Główny Specjalista

Stwierdzam zgodność z oryginałem

Anna Sapińska (1)

Załącznik nr 2 do Uchwały
Sejmiku Województwa Kujawsko-Pomorskiego
z dnia

Wykaz obszarów, na których nie obowiązują zakazy wymienione w § 5 pkt. 3, 7
poprzez wskazanie współrzędnych punktów załamania granic tych obszarów wraz z ich numerami
(1-351)

Tab. 1 Wykaz współrzędnych terenów
położonych w gminie Nowa Wieś
Wielka.

L.p.	id	X92	Y92
1	1	571786,88	436451,60
2	1	571780,26	436473,04
3	1	571772,28	436470,46
4	1	571769,62	436478,14
5	1	571735,73	436467,49
6	1	571741,71	436444,29
7	1	571773,45	436449,81
8	1	571786,88	436451,60
9	2	571513,39	436291,19
10	2	571566,74	436352,48
11	2	571578,40	436354,11
12	2	571636,46	436354,07
13	2	571662,04	436354,08
14	2	571695,29	436354,92
15	2	571715,36	436359,41
16	2	571693,57	436426,01
17	2	571619,95	436407,93
18	2	571612,46	436444,73
19	2	571564,51	436437,25
20	2	571563,27	436413,49
21	2	571502,15	436408,99
22	2	571481,52	436404,89
23	2	571459,17	436378,15
24	2	571470,07	436354,58
25	2	571453,54	436335,00
26	2	571479,45	436327,27
27	2	571483,55	436327,97
28	2	571494,19	436313,08
29	2	571513,39	436291,19
30	3	570981,75	436458,81
31	3	571019,94	436506,48
32	3	570966,11	436556,57
33	3	570937,16	436508,41
34	3	570934,20	436505,42
35	3	570981,75	436458,81
36	4	571007,32	436712,44
37	4	571027,57	436737,67
38	4	571040,03	436762,59

39	4	571045,42	436770,14
40	4	571060,66	436757,72
41	4	571105,67	436811,77
42	4	571093,78	436828,45
43	4	571125,47	436863,02
44	4	571229,74	436917,73
45	4	571245,32	436925,51
46	4	571252,48	436914,54
47	4	571257,57	436907,36
48	4	571266,40	436913,18
49	4	571283,77	436924,43
50	4	571292,80	436910,77
51	4	571295,85	436912,65
52	4	571310,74	436922,50
53	4	571300,66	436937,86
54	4	571362,41	437004,54
55	4	571398,36	436976,97
56	4	571444,11	437042,04
57	4	571460,71	437031,79
58	4	571471,29	437047,36
59	4	571453,65	437061,02
60	4	571457,70	437066,44
61	4	571537,23	437108,27
62	4	571526,68	437124,37
63	4	571541,79	437133,62
64	4	571623,68	437182,53
65	4	571655,04	437182,80
66	4	571687,35	437195,57
67	4	571688,15	437194,10
68	4	571690,59	437194,34
69	4	571696,27	437177,37
70	4	571787,34	437187,01
71	4	571806,53	437191,22
72	4	571802,00	437206,12
73	4	571812,76	437208,01
74	4	571864,65	437212,31
75	4	571872,46	437209,99
76	4	571889,74	437215,65
77	4	571851,97	437348,80
78	4	571822,61	437348,21
79	4	571749,13	437311,23
80	4	571739,84	437298,36

81	4	571723,99	437303,32
82	4	571714,89	437301,66
83	4	571700,72	437305,16
84	4	571699,88	437309,31
85	4	571692,46	437306,87
86	4	571663,18	437317,82
87	4	571643,84	437325,09
88	4	571634,98	437331,28
89	4	571574,22	437376,38
90	4	571561,20	437385,53
91	4	571555,17	437370,16
92	4	571550,85	437351,25
93	4	571550,55	437340,78
94	4	571552,18	437326,11
95	4	571564,86	437343,45
96	4	571598,32	437318,86
97	4	571582,94	437296,25
98	4	571569,20	437283,19
99	4	571577,46	437272,36
100	4	571592,31	437259,74
101	4	571601,06	437254,08
102	4	571616,48	437240,13
103	4	571608,50	437238,15
104	4	571585,05	437228,05
105	4	571512,43	437184,97
106	4	571422,30	437136,56
107	4	571409,08	437126,59
108	4	571393,58	437112,56
109	4	571385,99	437097,97
110	4	571381,48	437085,84
111	4	571376,01	437061,68
112	4	571376,67	437036,86
113	4	571208,12	436972,13
114	4	571110,13	436921,19
115	4	571070,84	436889,81
116	4	570991,73	436805,37
117	4	570987,51	436800,92
118	4	570972,85	436776,77
119	4	570948,88	436727,00
120	4	570999,88	436705,31
121	4	571007,32	436712,44
122	5	571831,04	437598,22

123	5	571825,36	437573,26
124	5	571813,86	437551,24
125	5	571829,81	437538,83
126	5	571843,62	437563,23
127	5	571868,41	437623,86
128	5	571852,48	437634,45
129	5	571859,43	437656,48
130	5	571913,76	437669,53
131	5	571910,96	437679,35
132	5	571972,14	437695,84
133	5	571984,54	437691,91
134	5	571987,98	437623,60
135	5	572020,88	437625,17
136	5	572017,17	437671,74
137	5	572093,21	437674,60
138	5	572177,18	437674,28
139	5	572295,15	437660,05
140	5	572344,62	437653,38
141	5	572347,15	437681,92
142	5	572337,88	437684,75
143	5	572322,60	437687,57
144	5	572307,36	437687,98
145	5	572173,36	437686,31
146	5	572083,98	437683,14
147	5	572018,65	437711,67
148	5	571986,96	437719,92
149	5	571941,24	437720,53
150	5	571879,26	437705,38
151	5	571860,57	437697,42
152	5	571844,35	437678,69
153	5	571835,36	437616,79
154	5	571831,04	437598,22
155	6	572414,03	437661,59
156	6	572391,50	437632,45
157	6	572420,07	437598,81
158	6	572462,45	437573,14
159	6	572527,84	437539,24
160	6	572537,00	437536,07
161	6	572555,97	437540,21
162	6	572564,93	437544,35
163	6	572627,84	437419,27
164	6	572672,35	437443,19
165	6	572682,13	437426,41
166	6	572714,83	437443,81
167	6	572727,93	437419,50
168	6	572770,99	437443,80
169	6	572766,99	437452,40
170	6	572829,59	437487,89
171	6	572835,58	437480,99
172	6	572869,30	437505,18
173	6	572882,07	437575,10
174	6	572886,49	437594,60

175	6	572891,83	437594,34
176	6	572893,36	437613,41
177	6	572880,12	437613,97
178	6	572882,32	437641,70
179	6	572893,44	437641,44
180	6	572922,17	437716,47
181	6	572898,36	437725,61
182	6	572911,40	437757,98
183	6	572944,94	437744,66
184	6	572963,02	437791,58
185	6	572902,16	437809,64
186	6	572875,62	437781,19
187	6	572857,47	437756,41
188	6	572836,02	437721,12
189	6	572825,87	437697,78
190	6	572806,17	437629,58
191	6	572803,04	437614,05
192	6	572802,36	437597,54
193	6	572804,47	437581,13
194	6	572806,46	437573,04
195	6	572807,09	437567,75
196	6	572799,51	437552,16
197	6	572772,16	437542,41
198	6	572754,45	437535,41
199	6	572740,55	437527,18
200	6	572728,13	437515,82
201	6	572722,30	437510,37
202	6	572707,26	437512,12
203	6	572683,79	437512,29
204	6	572636,54	437510,74
205	6	572622,79	437507,61
206	6	572621,89	437508,67
207	6	572563,95	437594,11
208	6	572541,28	437617,96
209	6	572527,26	437626,77
210	6	572509,60	437633,92
211	6	572414,03	437661,59

Tab. 2 Wykaz współrzędnych terenów położonych w gminie Rojewo.

212	7	569321,03	460250,69
213	7	569286,46	460248,39
214	7	569296,38	460205,05
215	7	569282,74	460173,80
216	7	569279,59	460164,24
217	7	569275,75	460144,01
218	7	569275,34	460126,96
219	7	569284,56	460074,55
220	7	569277,95	460026,65
221	7	569270,87	460008,47
222	7	569267,69	459989,65
223	7	569264,63	459970,43

224	7	569265,65	459954,40
225	7	569269,76	459928,66
226	7	569275,14	459909,71
227	7	569284,07	459892,40
228	7	569292,38	459883,14
229	7	569304,95	459869,16
230	7	569382,76	459873,56
231	7	569381,69	459909,46
232	7	569373,01	459909,12
233	7	569373,28	459943,95
234	7	569365,95	459942,95
235	7	569365,95	459956,17
236	7	569370,17	459956,54
237	7	569371,23	460029,70
238	7	569343,66	460028,33
239	7	569341,62	460086,84
240	7	569348,96	460087,23
241	7	569350,30	460139,46
242	7	569332,18	460138,44
243	7	569331,47	460224,54
244	7	569322,13	460225,20
245	7	569321,03	460250,69
246	8	569381,68	459736,78
247	8	569371,76	459725,89
248	8	569367,03	459719,41
249	8	569362,87	459712,26
250	8	569359,15	459704,85
251	8	569356,10	459697,17
252	8	569353,72	459689,23
253	8	569352,01	459681,10
254	8	569351,25	459679,08
255	8	569339,15	459662,53
256	8	569334,65	459655,92
257	8	569330,59	459648,70
258	8	569327,21	459641,16
259	8	569324,38	459633,35
260	8	569322,22	459625,41
261	8	569320,31	459614,3
262	8	569315,55	459572,14
263	8	569307,35	459556,16
264	8	569299,24	459555,15
265	8	569291,13	459553,41
266	8	569283,14	459551,06
267	8	569275,50	459548,04
268	8	569268,07	459544,42
269	8	569260,99	459540,20
270	8	569254,25	459535,38
271	8	569247,95	459530,02
272	8	569242,11	459524,14
273	8	569236,71	459517,85
274	8	569231,88	459511,10
275	8	569221,49	459489,94

276	8	569217,80	459479,57
277	8	569247,71	459479,82
278	8	569246,22	459458,40
279	8	569311,92	459462,11
280	8	569319,66	459467,27
281	8	569329,34	459467,29
282	8	569358,80	459467,67
283	8	569375,77	459593,18
284	8	569378,71	459706,49
285	8	569404,97	459704,63
286	8	569407,61	459735,32
287	8	569381,68	459736,78
288	9	569042,51	459375,34
289	9	569027,87	459331,05
290	9	569016,20	459304,37
291	9	569001,65	459288,95
292	9	569001,42	459288,75
293	9	568996,03	459282,53
294	9	568991,19	459275,84
295	9	568986,80	459268,76
296	9	568983,08	459261,34
297	9	568980,03	459253,66
298	9	568977,54	459245,79
299	9	568975,30	459234,97
300	9	568971,61	459210,57
301	9	569049,10	459188,21
302	9	569108,17	459357,30
303	9	569042,51	459375,34

Tab. 3 Wykaz współrzędnych terenów położonych w gminie Solec kujawski.

304	11	577261,16	445087,96
305	11	577254,10	445082,32
306	11	577244,06	445075,44
307	11	577240,97	445073,12
308	11	577234,58	445067,82
309	11	577228,64	445062,06
310	11	577220,32	445050,17
311	11	577216,67	445048,92
312	11	577209,03	445045,48
313	11	577189,06	445032,19
314	11	577178,70	445023,43
315	11	577161,78	445005,34
316	11	577182,27	444964,30
317	11	577290,52	445009,90
318	11	577280,91	445033,78
319	11	577280,17	445039,46
320	11	577261,16	445087,96
321	12	577374,97	444890,39
322	12	577380,01	444897,01
323	12	577384,38	444904,03
324	12	577388,08	444911,44
325	12	577391,33	444919,05
326	12	577395,18	444932,57
327	12	577396,97	444940,83
328	12	577401,92	444945,64
329	12	577395,23	444966,94

330	12	577318,69	444939,26
331	12	577333,17	444879,59
332	12	577374,97	444890,39
333	13	577816,54	443614,42
334	13	577813,77	443614,05
335	13	577806,77	443612,76
336	13	577721,19	443570,02
337	13	577760,32	443552,92
338	13	577814,89	443575,07
339	13	577891,70	443607,60
340	13	577913,83	443607,59
341	13	577944,81	443611,97
342	13	577937,44	443623,94
343	13	577925,23	443659,65
344	13	577899,96	443642,73
345	13	577897,65	443640,56
346	13	577894,99	443639,46
347	13	577874,33	443627,69
348	13	577854,10	443617,67
349	13	577845,87	443617,64
350	13	577838,64	443617,02
351	13	577816,54	443614,42

URZĄD MARSZAŁKOWSKI
WOJEWÓDZTWA KUJAWSKO-POMORSKIEGO
w TORUNIU – KANCELARIA SEJMIKU
30.05.2022 (3)
Stwierdzam zgodność z oryginałem

Główny Specjalista
Anna Szłerajska (1)