




Mapa Obszaru Chronionego Krajobrazu Drumliny Zbójńskiej

Załącznik nr 2 do Uchwały Nr
Sejmiku Województwa Kujawsko-Pomorskiego
z dnia r.



-  granica OChK
-  obszary wymienione w załączniku 4