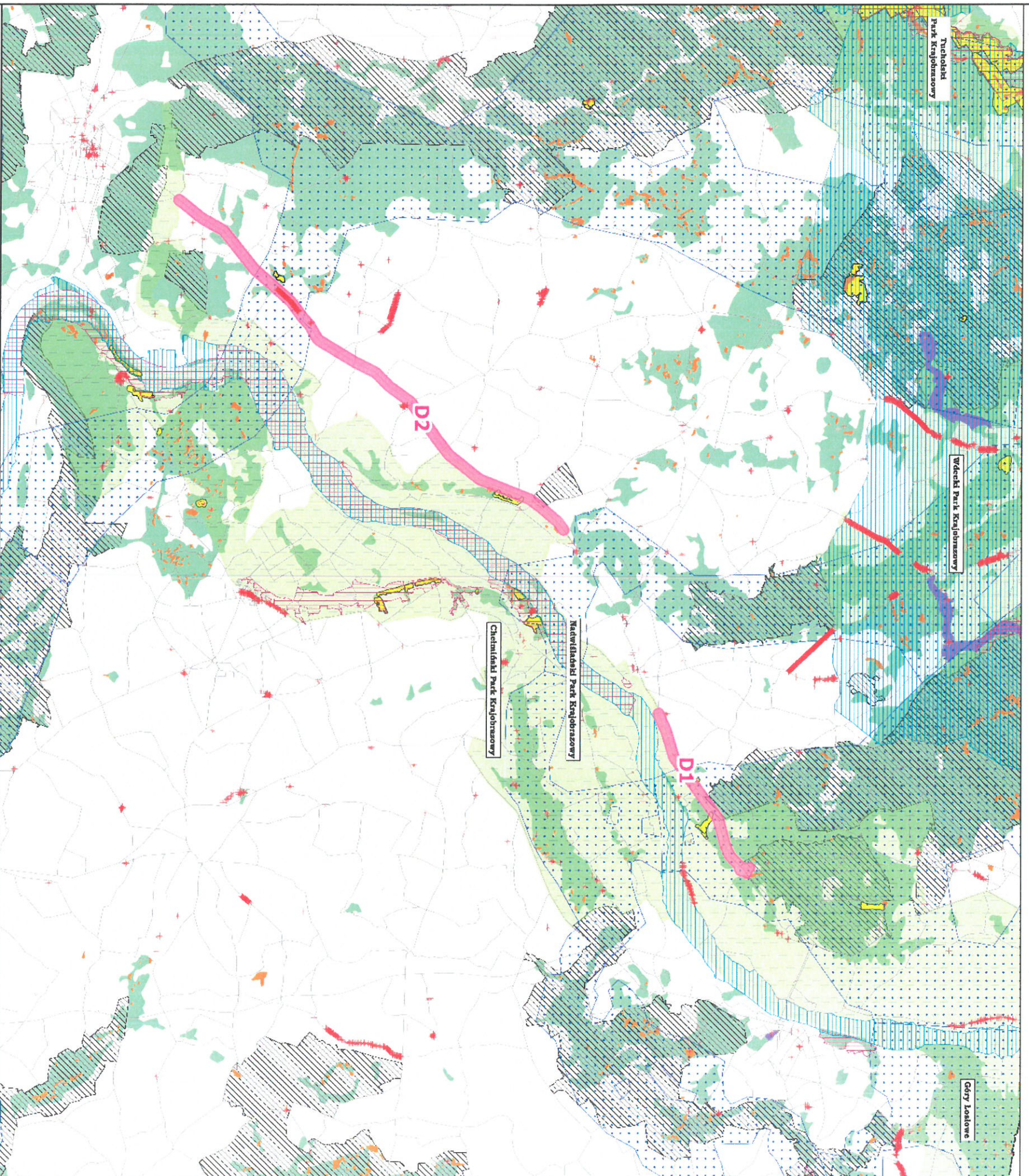


Województwo
Kujawsko-Pomorskie

Mapa lokalizacji obszarów działań Programu ochrony środowiska przed hałasem względem terenów chronionych, obszarów cennych przyrodniczo oraz pomników przyrody

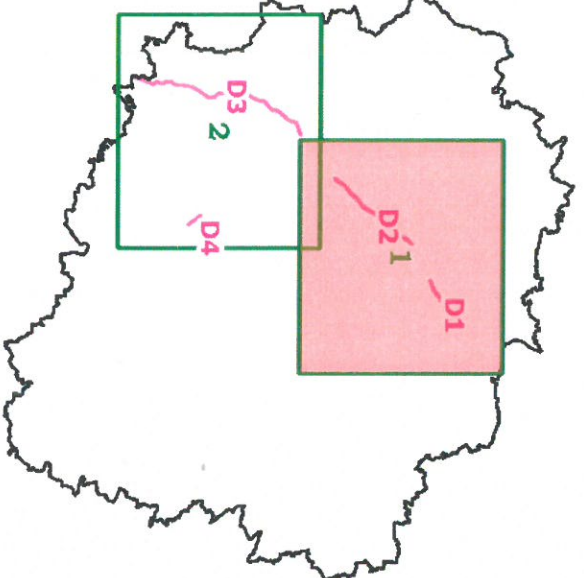
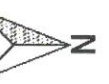
Arkusz 1/2



Oznaczenie	Zadanie
D1	Droga ekspresowa S5 odc. Nowe Marzy – Dworzysko
D2	Droga ekspresowa S5 odc. Dworzysko – Aleksandrowo, odc. Aleksandrowo – Trzyczyn, odc. Trzyczyn – Białe Błota
D3	Droga ekspresowa S5 odc. Białe Błota – Szubin, odc. Szubin – Jaroszewo, odc. Jaroszewo – gr. województwa
D4	Budowa obwodnicy Inowrocławia w ciągu drogi krajowej nr 151 25 - etap II (łącznik)

Legenda

(drogi)	Analizowane inwestycje	■	Zespoły przyrodniczo-krajobrazowe
■	Obszary ekologiczne	▨	Specjalne obszary ochrony
■	Użytki ekologiczne	▨	Obszary o wielodzielnej funkcji przyrodniczej
▨	Obszary chronionego krajobrazu	▨	Korytarze ekologiczne
■	Rezerwy	▨	System terenów zielonych i otwartych
▨	Obszary specjalnej ochrony	■	Pomniki przyrody
■	Parki krajobrazowe	■	Tereny leśne



Wrocław 2019 r.

